
		CADASTRO DE OCUPAÇÃO								
01 DADOS DO LEVANTAMENTO DE CAMPO										
Código Cadastro		BR-101_ES_189+010_S_COS_PM_ED_FDA 7973								
Técnico Responsável		DÉBORAH ALMEIDA CARDOSO			Data	15/04/2014				
02 DADOS DO OCUPANTE										
Nome / Razão Social		MARILZA BAR								
Contato		(27) 997153748								
03 LOCALIZAÇÃO										
Rodovia		BR-101		km	189+010		Sentido	SUL		
Município		ARACRUZ		Bairro	GUARANÁ		UF	ES		
Coordenadas		N	7823309,283			E	366792,875			
04 CARACTERIZAÇÃO										
Localização		Pista Principal		X	Pista Marginal					
Faixa Ocupada		Faixa de Domínio			Faixa "Non Aedificandi"	X	Faixa de Domínio e Faixa "Non Aedificandi"			
Tipo de Ocupação		X	Edificação			Barraca		Placa		Outdoor
			Totem			Agricultura		Entulho		Radar
			Semáforo			Muro				Caixa D'Água
			Rede de Telecomunicação			Rede de Água e Esgoto				Rede de Eletricidade
			Rede Petróleo e Gás			Ponto de Ônibus				Outros
Tipo de Edificação			Residencial		X	Comercial		Industrial		Institucional
			Misto			Público		Outros		
Zona		X	Rural			Urbana				
Época Construção			Antes de 1979		X	Depois de 1979				
Posicionamento			Transversal			Longitudinal		X	Pontual	
			Aérea			Subterrânea		X	Superfície	
2ª Coordenadas		N	0			E	0			
05 DADOS CADASTRAIS										
Extensão da Faixa de Domínio na localidade (m)				40						
Extensão da Faixa "Non Aedificandi" na localidade (m)				15,00						
Área aproximada da Ocupação (m²) Faixa de Domínio										
Área aproximada da Ocupação (m²) na Faixa "Non Aedificandi"										
Área aproximada da Ocupação (m²) na Faixa de Domínio e Faixa "Non Aedificandi"				78,64						
06 OBSERVAÇÕES										

	<p>CADASTRO DE OCUPAÇÃO</p>	
<p>07</p>	<p>RELATÓRIO FOTOGRÁFICO DA OCUPAÇÃO</p>	
		
<p>Data da Foto: 15/04/14 - Direção: 151,3 - Latitude: -19,6811274066751 - Longitude: -40,2707283944267</p>	<p>Data da Foto: 15/04/14 - Direção 227,9 - Latitude -19,6811657957916 - Longitude -40,2707078587639</p>	
		
<p>Data da Foto: 15/04/14 - Direção: 283,2 - Latitude: -19,6812215773572 - Longitude: -40,2707708906757</p>		

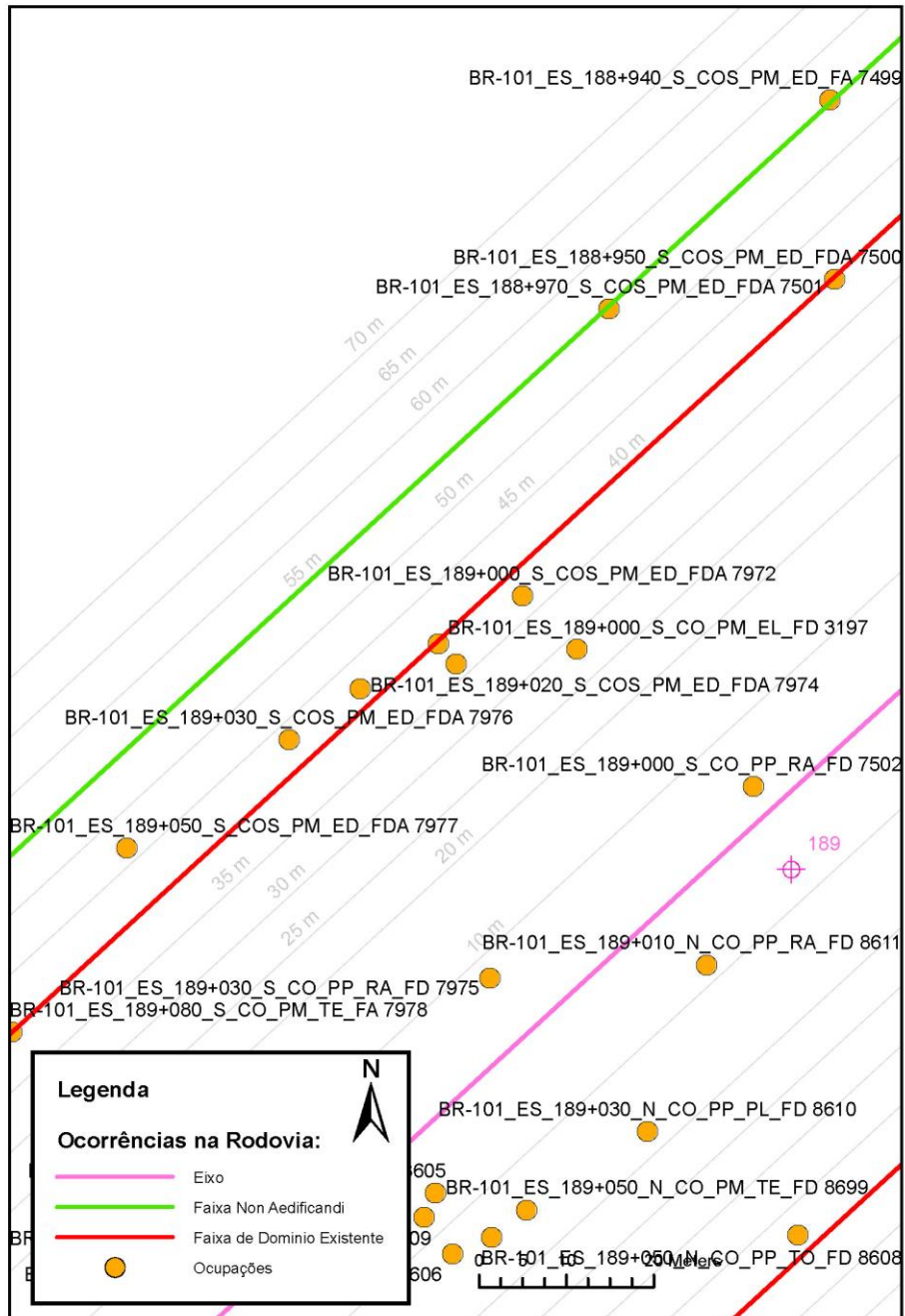




CADASTRO DE OCUPAÇÃO





08

CROQUI ESQUEMÁTICO



		CADASTRO SÓCIOECONÔMICO					
01 DADOS DO LEVANTAMENTO DE CAMPO							
Código Cadastro		BR-101_ES_189+010_S_COS_PM_ED_FDA 7973					
Técnico Responsável		DÉBORAH ALMEIDA CARDOSO			Data	15/04/2014	
02 DADOS DO OCUPANTE							
Nome / Razão Social		MARILZA BAR					
Contato		(27) 997153748					
03 DADOS DO ENTREVISTADO							
Nome do Entrevistado		MARILZA COUTO PIRES					
Contato		(27) 997153748					
04 LOCALIZAÇÃO							
Rodovia	BR-101		km	189+010		Sentido	SUL
Município	ARACRUZ		Bairro	GUARANÁ		UF	ES
Coordenadas	N	7823309,283			E	366792,875	
Zona	X	Rural		Urbana			
Dados Gerais:							
X	Entrevista Realizada			Adulto Ausente			Recusa à Entrevista
	Ocupação Fechada			Ocupação Abandonada			Outros
05 CARACTERÍSTICAS DA OCUPAÇÃO							
Condições de Ocupação			Próprio	X	Alugado		Cedido
Tempo de Ocupação		9					
Tipo de Documentação Existente							
	Escritura Registrada			Documento de Posse			Requerimento de Usucapião
	Termo de Cessão			Termo de Doação			Contrato de Compra e Venda
	Recibo de Compra e Venda			Nenhum Documento			Não Informado
	Outros:						
Tipologia da Construção							
Fechamento		Construção e madeira	X	Construção em alvenaria		Construção mista	Outras
Cobertura		Laje		Fibrocimento	X	Cerâmica	Plástico
		Zinco		Material aproveitado		Outros	
Área Construída e Número de Pavimentos da Ocupação							
Área Total Construída (m ²)	78,64			nº de Pavimentos	1		
06 CONDIÇÕES DA OCUPAÇÃO							
Condições de Utilização							
	Exclusivamente Residencial		X	Exclusivamente Comercial			Exclusivamente Industrial
	Agropecuários			Residencial e Industrial			Residencial e Comercial
	Outros:						
07 CARACTERÍSTICAS DA OCUPAÇÃO RESIDENCIAL							
Categoria dos Ocupantes							
Tipos		Quantidade					
Membros da família		0					
Empregados permanentes		0					
Empregados temporários		0					
Parceiros/meeiros		0					
Outros		0					
Economia de Subsistência			Sim	X	Não		
Tipo de Produção local		Agricultura		Criação de Animais		Manufatura	Máquinas e Equipamentos
							Outros

		CADASTRO SÓCIOECONÔMICO					
Condições do Entrevistado							
Titular da Família		Cônjuge do Titular da Família		Titular da Família Secundária			
Cônjuge do Titular da Família Secundária		Outros:					
Tipo de Residência							
Edificação Isolada		Conjunto de Edificações		Condomínio			
Aglomerado subnormal		Aglomerado Rural		Outros:			
08	CARACTERÍSTICAS DA OCUPAÇÃO COMERCIAL / INDUSTRIAL						
Condições do Entrevistado							
X	Dono do Estabelecimento		Funcionário		Outros:		
Atividade Comercial							
X	Bar		Mercearia		Quitanda		Açougue
	Farmácia		Barraca		Barbearia		Indústria
Outros:							
Faturamento Médio Mensal (R\$)							
Menos de 250,00		De 251,00 à 500,00		X	De 501,00 à 1.000,00		De 1.001,00 à 2.000,00
De 2.001,00 à 5.000,00		De 5.001,00 à 10.000,00		Mais de 10.000,00			
Categoria dos Empregados:		1	Mão de obra familiar			0	Contratados
09	ESTIMATIVAS E PERSPECTIVAS						
Valores Estimados da Ocupação pelo Ocupante (R\$)							
Expectativas Quanto ao Futuro							
	Interesse em permanecer no local		X	Interesse em permanecer no bairro		Interesse em permanecer no município	
	Interesse em ir para a área urbana			Interesse em retornar ao local de origem		Interesse em ir para a área rural	
Outros:							
Expectativas Quanto a Mudança de Atividade							
X	Interesse em parecer na mesma atividade			Interesse em mudar de atividade			
Outro tipo de atividade:							
Viabilidade do Remanescente do Terreno Ocupado							
	Há área remanescente suficiente para a relocação da ocupação						
	Há área para a manutenção dos modelos de produção vigentes						
X	Não há área suficiente para a relocação da ocupação						
	Não há área suficiente para a relocação e produção vigentes						
As condições topográficas da área são adversas para qualquer tipo de relocação							
Outros:							