
		CADASTRO DE OCUPAÇÃO					
01 DADOS DO LEVANTAMENTO DE CAMPO							
Código Cadastro		BR-101_ES_176+730_N_COS_PM_ED_FD 5253					
Técnico Responsável		DÉBORAH ALMEIDA CARDOSO			Data	03/04/2014	
02 DADOS DO OCUPANTE							
Nome / Razão Social		NÃO IDENTIFICADO					
Contato		-					
03 LOCALIZAÇÃO							
Rodovia	BR-101		km	176+730		Sentido	NORTE
Município	JACUPEMBA		Bairro	BELA VISTA		UF	ES
Coordenadas	N	7832226,846			E	373939,762	
04 CARACTERIZAÇÃO							
Localização		Pista Principal		X	Pista Marginal		
Faixa Ocupada	X	Faixa de Domínio			Faixa "Non Aedificandi"	Faixa de Domínio e Faixa "Non Aedificandi"	
Tipo de Ocupação	X	Edificação			Barraca	Placa	Outdoor
		Totem			Agricultura	Entulho	Radar
		Semáforo			Muro		Caixa D'Água
		Rede de Telecomunicação			Rede de Água e Esgoto		Rede de Eletricidade
		Rede Petróleo e Gás			Ponto de Ônibus		Outros
Tipo de Edificação		Residencial		X	Comercial	Industrial	Institucional
		Misto			Público	Outros	
Zona		Rural			Urbana		
Época Construção		Antes de 1979		X	Depois de 1979		
Posicionamento		Transversal			Longitudinal	X	Pontual
		Aérea			Subterrânea	X	Superfície
2ª Coordenadas	N	0			E	0	
05 DADOS CADASTRAIS							
Extensão da Faixa de Domínio na localidade (m)				40			
Extensão da Faixa "Non Aedificandi" na localidade (m)				15,00			
Área aproximada da Ocupação (m²) Faixa de Domínio				19,96			
Área aproximada da Ocupação (m²) na Faixa "Non Aedificandi"							
Área aproximada da Ocupação (m²) na Faixa de Domínio e Faixa "Non Aedificandi"							
06 OBSERVAÇÕES							

	<p>CADASTRO DE OCUPAÇÃO</p>	
07	RELATÓRIO FOTOGRÁFICO DA OCUPAÇÃO	
		
<p>Data da Foto: 03/04/14 - Direção: 347,2 - Latitude: -19,6010499308068 - Longitude: -40,2021039091425</p>	<p>Data da Foto: 03/04/14 - Direção 359,4 - Latitude -19,6009776788015 - Longitude -40,2021101117508</p>	
		
<p>Data da Foto: 03/04/14 - Direção: 56,6 - Latitude: -19,6009508567113 - Longitude: -40,2020732313769</p>		

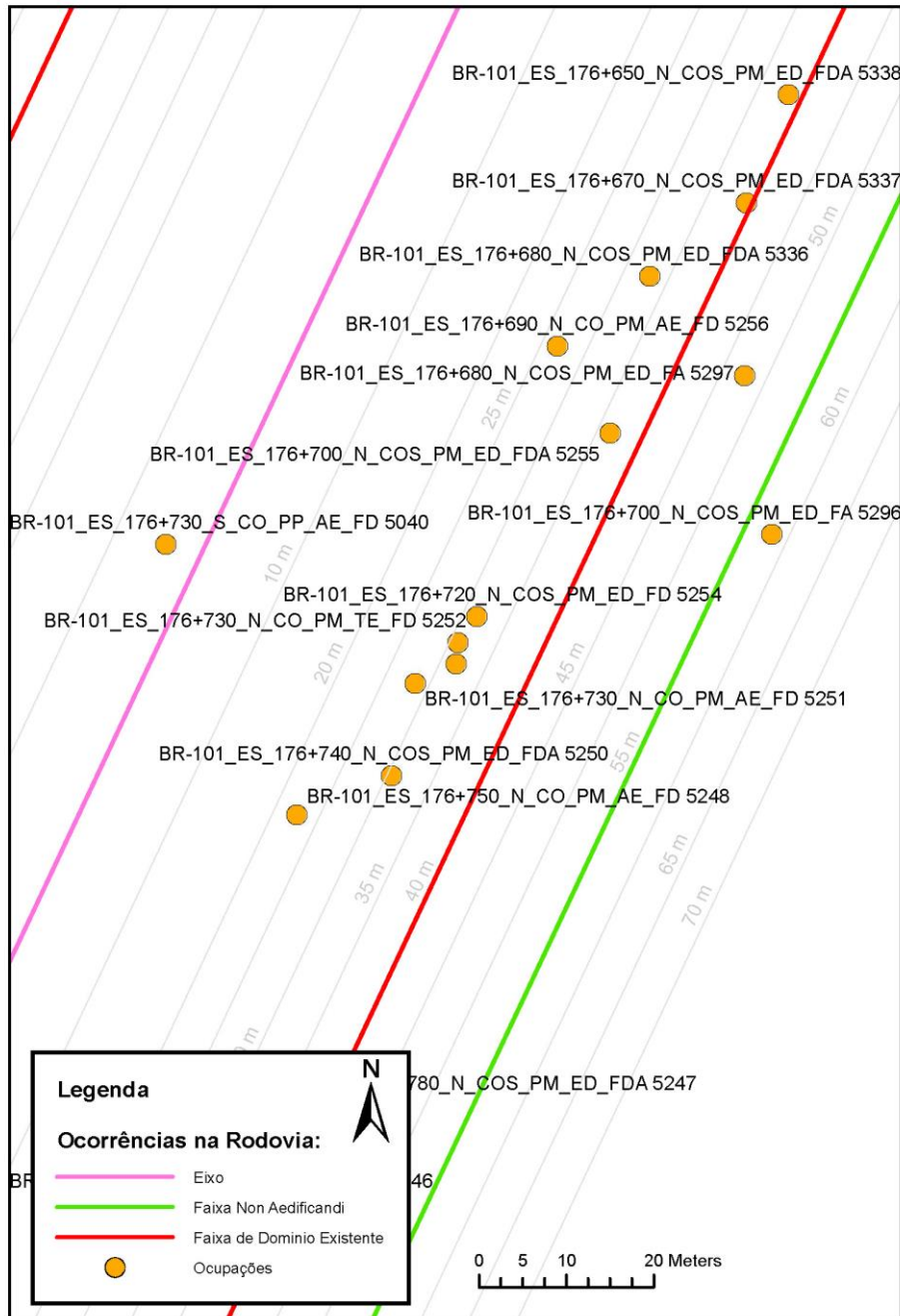




CADASTRO DE OCUPAÇÃO





08

CROQUI ESQUEMÁTICO



		CADASTRO SÓCIOECONÔMICO										
01 DADOS DO LEVANTAMENTO DE CAMPO												
Código Cadastro		BR-101_ES_176+730_N_COS_PM_ED_FD 5253										
Técnico Responsável		DÉBORAH ALMEIDA CARDOSO			Data	03/04/2014						
02 DADOS DO OCUPANTE												
Nome / Razão Social		NÃO IDENTIFICADO										
Contato		-										
03 DADOS DO ENTREVISTADO												
Nome do Entrevistado		-										
Contato		-										
04 LOCALIZAÇÃO												
Rodovia	BR-101	km	176+730	Sentido	NORTE							
Município	JACUPEMBA	Bairro	BELA VISTA	UF	ES							
Coordenadas	N	7832226,846	E	373939,762								
Zona		Rural		Urbana								
Dados Gerais:												
	Entrevista Realizada		Adulto Ausente		Recusa à Entrevista							
X	Ocupação Fechada		Ocupação Abandonada		Outros							
05 CARACTERÍSTICAS DA OCUPAÇÃO												
Condições de Ocupação			Próprio		Alugado		Cedido		Ocupação		Outros	
Tempo de Ocupação		0										
Tipo de Documentação Existente												
	Escritura Registrada			Documento de Posse			Requerimento de Usucapião					
	Termo de Cessão			Termo de Doação			Contrato de Compra e Venda					
	Recibo de Compra e Venda			Nenhum Documento			Não Informado					
	Outros:											
Tipologia da Construção												
Fechamento			Construção e madeira	X	Construção em alvenaria		Construção mista		Outras			
Cobertura		X	Laje		Fibrocimento		Cerâmica		Plástico		Madeira	
			Zinco		Material aproveitado		Outros					
Área Construída e Número de Pavimentos da Ocupação												
Área Total Construída (m ²)		19,96			nº de Pavimentos			1				
06 CONDIÇÕES DA OCUPAÇÃO												
Condições de Utilização												
	Exclusivamente Residencial			X	Exclusivamente Comercial			Exclusivamente Industrial				
	Agropecuários				Residencial e Industrial			Residencial e Comercial				
	Outros:											
07 CARACTERÍSTICAS DA OCUPAÇÃO RESIDENCIAL												
Categoria dos Ocupantes												
Tipos		Quantidade										
Membros da família		0										
Empregados permanentes		0										
Empregados temporários		0										
Parceiros/meeiros		0										
Outros		0										
Economia de Subsistência			Sim	X	Não							
Tipo de Produção local			Agricultura		Criação de Animais		Manufatura		Máquinas e Equipamentos		Outros	

		CADASTRO SÓCIOECONÔMICO					
Condições do Entrevistado							
Titular da Família		Cônjuge do Titular da Família		Titular da Família Secundária			
Cônjuge do Titular da Família Secundária		Outros:					
Tipo de Residência							
Edificação Isolada		Conjunto de Edificações		Condomínio			
Aglomerado subnormal		Aglomerado Rural		Outros:			
08	CARACTERÍSTICAS DA OCUPAÇÃO COMERCIAL / INDUSTRIAL						
Condições do Entrevistado							
Dono do Estabelecimento		Funcionário		Outros:			
Atividade Comercial							
Bar		Mercearia		Quitanda		Açougue	
Farmácia		Barraca		Barbearia		Indústria	
X	Outros: DEPÓSITO						
Faturamento Médio Mensal (R\$)							
Menos de 250,00		De 251,00 à 500,00		De 501,00 à 1.000,00		De 1.001,00 à 2.000,00	
De 2.001,00 à 5.000,00		De 5.001,00 à 10.000,00		Mais de 10.000,00			
Categoria dos Empregados:		0	Mão de obra familiar		0	Contratados	
09	ESTIMATIVAS E PERSPECTIVAS						
Valores Estimados da Ocupação pelo Ocupante (R\$)							
Expectativas Quanto ao Futuro							
Interesse em permanecer no local		Interesse em permanecer no bairro		Interesse em permanecer no município			
Interesse em ir para a área urbana		Interesse em retornar ao local de origem		Interesse em ir para a área rural			
Outros:							
Expectativas Quanto a Mudança de Atividade							
Interesse em parecer na mesma atividade				Interesse em mudar de atividade			
Outro tipo de atividade:							
Viabilidade do Remanescente do Terreno Ocupado							
Há área remanescente suficiente para a relocação da ocupação							
Há área para a manutenção dos modelos de produção vigentes							
Não há área suficiente para a relocação da ocupação							
Não há área suficiente para a relocação e produção vigentes							
As condições topográficas da área são adversas para qualquer tipo de relocação							
Outros:							