
		CADASTRO DE OCUPAÇÃO							
01 DADOS DO LEVANTAMENTO DE CAMPO									
Código Cadastro		BR-101_ES_176+670_N_COS_PM_ED_FDA 5337							
Técnico Responsável		MARCOS ANTÔNIO PROENÇA			Data	04/04/2014			
02 DADOS DO OCUPANTE									
Nome / Razão Social		MARCELO							
Contato		-							
03 LOCALIZAÇÃO									
Rodovia		BR-101		km	176+670		Sentido	NORTE	
Município		JACUPEMBA		Bairro	SÃO JOÃO		UF	ES	
Coordenadas		N	7832279,642			E	373972,945		
04 CARACTERIZAÇÃO									
Localização		Pista Principal		X	Pista Marginal				
Faixa Ocupada		Faixa de Domínio			Faixa "Non Aedificandi"	X	Faixa de Domínio e Faixa "Non Aedificandi"		
Tipo de Ocupação		X	Edificação		Barraca		Placa	Outdoor	
			Totem		Agricultura		Entulho	Radar	
			Semáforo		Muro				Caixa D'Água
			Rede de Telecomunicação		Rede de Água e Esgoto				Rede de Eletricidade
			Rede Petróleo e Gás		Ponto de Ônibus				Outros
Tipo de Edificação		X	Residencial		Comercial		Industrial	Institucional	
			Misto		Público		Outros		
Zona		Rural		X	Urbana				
Época Construção		Antes de 1979		X	Depois de 1979				
Posicionamento		Transversal			Longitudinal		X	Pontual	
		Aérea			Subterrânea		X	Superfície	
2ª Coordenadas		N	0			E	0		
05 DADOS CADASTRAIS									
Extensão da Faixa de Domínio na localidade (m)				40					
Extensão da Faixa "Non Aedificandi" na localidade (m)				15,00					
Área aproximada da Ocupação (m²) Faixa de Domínio									
Área aproximada da Ocupação (m²) na Faixa "Non Aedificandi"									
Área aproximada da Ocupação (m²) na Faixa de Domínio e Faixa "Non Aedificandi"				192,11					
06 OBSERVAÇÕES									

	<p>CADASTRO DE OCUPAÇÃO</p>	
<p>07</p>	<p>RELATÓRIO FOTOGRÁFICO DA OCUPAÇÃO</p>	
		
<p>Data da Foto: 04/04/14 - Direção: 340,5 - Latitude: -19,6005004970539 - Longitude: -40,2019543759899</p>	<p>Data da Foto: 04/04/14 - Direção 83,0 - Latitude -19,6003919094983 - Longitude -40,2018992230671</p>	
		
<p>Data da Foto: 04/04/14 - Direção: 287,8 - Latitude: -19,6005491959114 - Longitude: -40,2019861434029</p>		

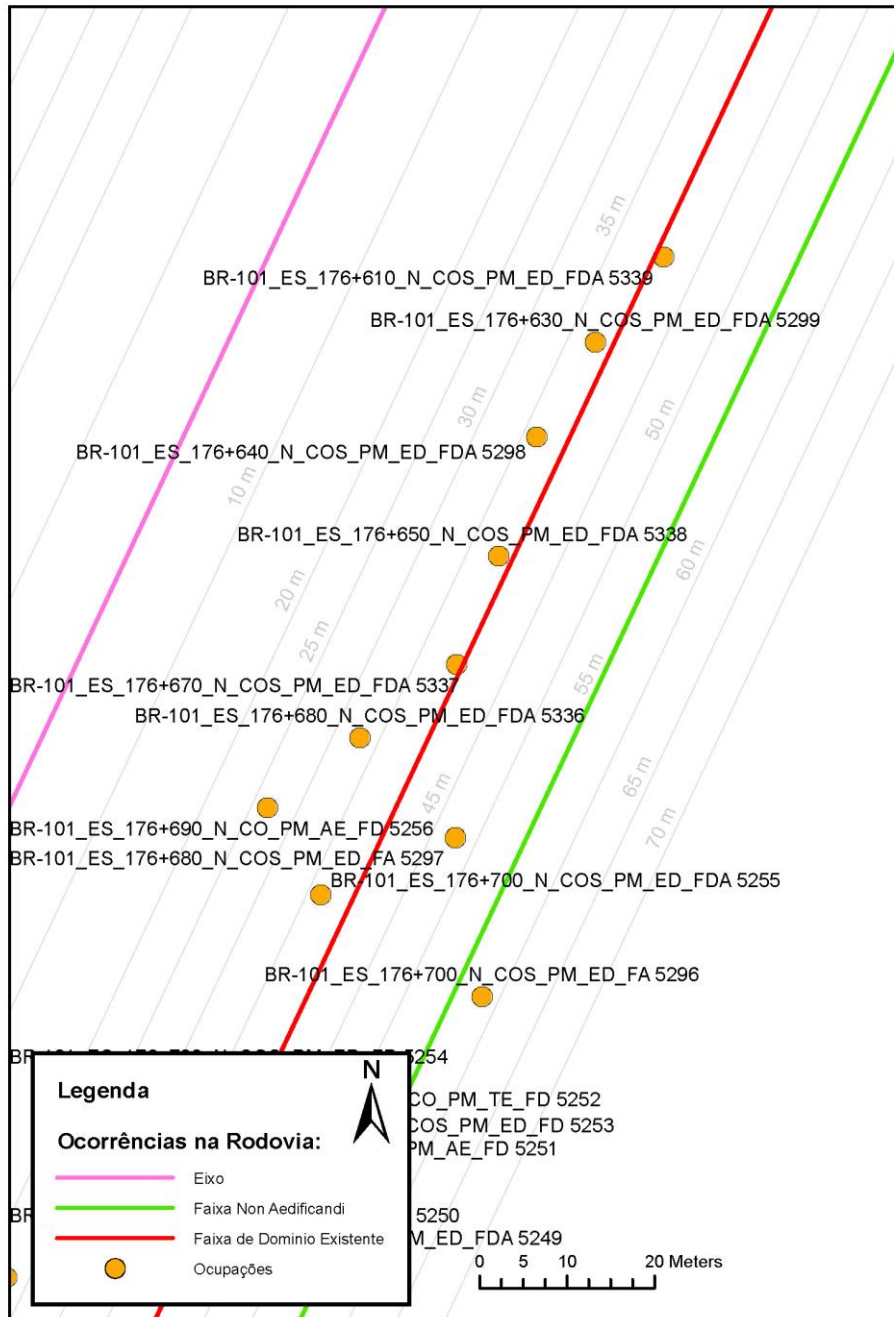




CADASTRO DE OCUPAÇÃO





08

CROQUI ESQUEMÁTICO



		CADASTRO SÓCIOECONÔMICO									
01 DADOS DO LEVANTAMENTO DE CAMPO											
Código Cadastro		BR-101_ES_176+670_N_COS_PM_ED_FDA 5337									
Técnico Responsável		MARCOS ANTÔNIO PROENÇA			Data	04/04/2014					
02 DADOS DO OCUPANTE											
Nome / Razão Social		MARCELO									
Contato		-									
03 DADOS DO ENTREVISTADO											
Nome do Entrevistado		NEUSA MARTA MANGUEIRA									
Contato		27 9704966									
04 LOCALIZAÇÃO											
Rodovia	BR-101	km	176+670	Sentido	NORTE						
Município	JACUPEMBA	Bairro	SÃO JOÃO	UF	ES						
Coordenadas	N	7832279,642	E	373972,945							
Zona		Rural	X	Urbana							
Dados Gerais:											
X	Entrevista Realizada		Adulto Ausente		Recusa à Entrevista						
	Ocupação Fechada		Ocupação Abandonada		Outros						
05 CARACTERÍSTICAS DA OCUPAÇÃO											
Condições de Ocupação		X	Próprio		Alugado		Cedido		Ocupação		Outros
Tempo de Ocupação		25									
Tipo de Documentação Existente											
X	Escritura Registrada		Documento de Posse		Requerimento de Usucapião						
	Termo de Cessão		Termo de Doação		Contrato de Compra e Venda						
	Recibo de Compra e Venda		Nenhum Documento		Não Informado						
	Outros:										
Tipologia da Construção											
Fechamento		Construção e madeira	X	Construção em alvenaria		Construção mista		Outras			
Cobertura		Laje		Fibrocimento	X	Cerâmica		Plástico		Madeira	
		Zinco		Material aproveitado		Outros					
Área Construída e Número de Pavimentos da Ocupação											
Área Total Construída (m ²)		192,11			nº de Pavimentos		2				
06 CONDIÇÕES DA OCUPAÇÃO											
Condições de Utilização											
X	Exclusivamente Residencial		Exclusivamente Comercial		Exclusivamente Industrial						
	Agropecuários		Residencial e Industrial		Residencial e Comercial						
	Outros:										
07 CARACTERÍSTICAS DA OCUPAÇÃO RESIDENCIAL											
Categoria dos Ocupantes											
Tipos		Quantidade									
Membros da família		4									
Empregados permanentes		0									
Empregados temporários		0									
Parceiros/meeiros		0									
Outros		0									
Economia de Subsistência			Sim	X	Não						
Tipo de Produção local			Agricultura		Criação de Animais		Manufatura		Máquinas e Equipamentos		Outros

		CADASTRO SÓCIOECONÔMICO					
Condições do Entrevistado							
Titular da Família				Cônjuge do Titular da Família			
Cônjuge do Titular da Família Secundária		X		Outros: FUNCIONÁRIA			
Tipo de Residência							
X Edificação Isolada				Conjunto de Edificações			
Aglomerado subnormal				Aglomerado Rural			
						Condomínio	
						Outros:	
08 CARACTERÍSTICAS DA OCUPAÇÃO COMERCIAL / INDUSTRIAL							
Condições do Entrevistado							
Dono do Estabelecimento				Funcionário			
						Outros:	
Atividade Comercial							
Bar				Mercearia			
Farmácia				Barraca			
				Quitanda			
				Barbearia			
						Açougue	
						Indústria	
						Outros:	
Faturamento Médio Mensal (R\$)							
Menos de 250,00				De 251,00 à 500,00			
De 2.001,00 à 5.000,00				De 5.001,00 à 10.000,00			
						De 501,00 à 1.000,00	
						De 1.001,00 à 2.000,00	
						Mais de 10.000,00	
Categoria dos Empregados:		0		Mão de obra familiar		0	
						Contratados	
09 ESTIMATIVAS E PERSPECTIVAS							
Valores Estimados da Ocupação pelo Ocupante (R\$)							
Expectativas Quanto ao Futuro							
Interesse em permanecer no local				Interesse em permanecer no bairro			
Interesse em ir para a área urbana				Interesse em retornar ao local de origem			
						Interesse em permanecer no município	
						Interesse em ir para a área rural	
						Outros:	
Expectativas Quanto a Mudança de Atividade							
Interesse em parecer na mesma atividade							
				Interesse em mudar de atividade			
				Outro tipo de atividade:			
Viabilidade do Remanescente do Terreno Ocupado							
Há área remanescente suficiente para a relocação da ocupação							
Há área para a manutenção dos modelos de produção vigentes							
Não há área suficiente para a relocação da ocupação							
Não há área suficiente para a relocação e produção vigentes							
As condições topográficas da área são adversas para qualquer tipo de relocação							
Outros:							