
		CADASTRO DE OCUPAÇÃO						
01 DADOS DO LEVANTAMENTO DE CAMPO								
Código Cadastro		BR-101_ES_176+600_N_COS_PM_ED_FDA 5340						
Técnico Responsável		MARCOS ANTÔNIO PROENÇA			Data	04/04/2014		
02 DADOS DO OCUPANTE								
Nome / Razão Social		NÃO IDENTIFICADO						
Contato		-						
03 LOCALIZAÇÃO								
Rodovia	BR-101		km	176+600		Sentido	NORTE	
Município	JACUPEMBA		Bairro	SÃO JOSÉ		UF	ES	
Coordenadas	N	7832340,17			E	374000,823		
04 CARACTERIZAÇÃO								
Localização		Pista Principal		X	Pista Marginal			
Faixa Ocupada		Faixa de Domínio			Faixa "Non Aedificandi"	X	Faixa de Domínio e Faixa "Non Aedificandi"	
Tipo de Ocupação	X	Edificação			Barraca		Placa	Outdoor
		Totem			Agricultura		Entulho	Radar
		Semáforo			Muro			Caixa D'Água
		Rede de Telecomunicação			Rede de Água e Esgoto			Rede de Eletricidade
		Rede Petróleo e Gás			Ponto de Ônibus			Outros
Tipo de Edificação	X	Residencial			Comercial		Industrial	Institucional
		Misto			Público		Outros	
Zona		Rural		X	Urbana			
Época Construção		Antes de 1979		X	Depois de 1979			
Posicionamento		Transversal			Longitudinal		X	Pontual
		Aérea			Subterrânea		X	Superfície
2ª Coordenadas	N	0			E	0		
05 DADOS CADASTRAIS								
Extensão da Faixa de Domínio na localidade (m)				40				
Extensão da Faixa "Non Aedificandi" na localidade (m)				15,00				
Área aproximada da Ocupação (m²) Faixa de Domínio								
Área aproximada da Ocupação (m²) na Faixa "Non Aedificandi"								
Área aproximada da Ocupação (m²) na Faixa de Domínio e Faixa "Non Aedificandi"				184,09				
06 OBSERVAÇÕES								

	<p>CADASTRO DE OCUPAÇÃO</p>	
<p>07</p>	<p>RELATÓRIO FOTOGRÁFICO DA OCUPAÇÃO</p>	
		
<p>Data da Foto: 04/04/14 - Direção: 35,8 - Latitude: -19,5999103272516 - Longitude: -40,2016382944213</p>	<p>Data da Foto: 04/04/14 - Direção 280,9 - Latitude -19,5999904163364 - Longitude -40,2016545553135</p>	
		
<p>Data da Foto: 04/04/14 - Direção: 120,7 - Latitude: -19,5998659450743 - Longitude: -40,201584650241</p>		

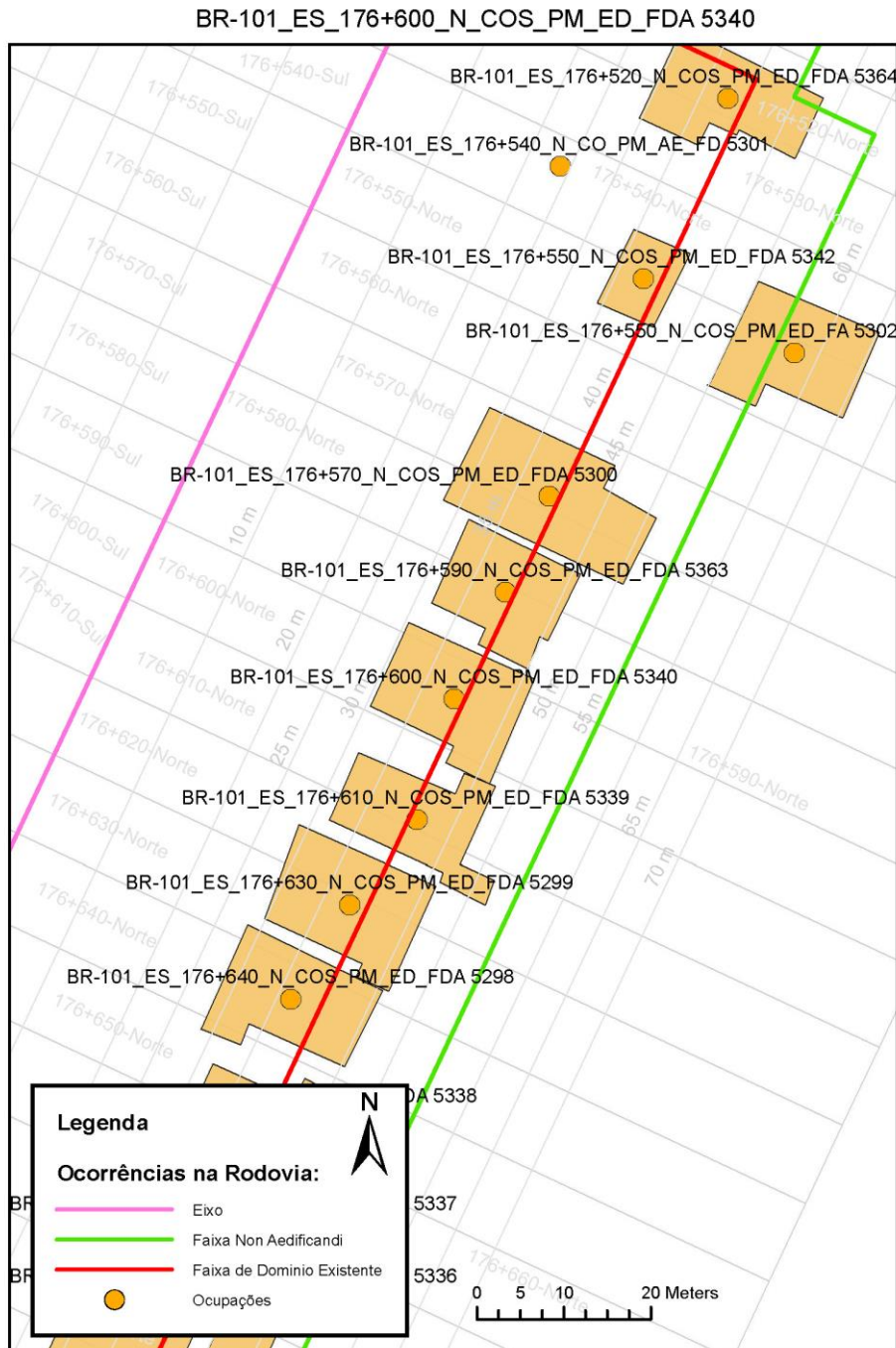




CADASTRO DE OCUPAÇÃO





08

CROQUI ESQUEMÁTICO



		CADASTRO SÓCIOECONÔMICO									
01 DADOS DO LEVANTAMENTO DE CAMPO											
Código Cadastro		BR-101_ES_176+600_N_COS_PM_ED_FDA 5340									
Técnico Responsável		MARCOS ANTÔNIO PROENÇA			Data	04/04/2014					
02 DADOS DO OCUPANTE											
Nome / Razão Social		NÃO IDENTIFICADO									
Contato		-									
03 DADOS DO ENTREVISTADO											
Nome do Entrevistado		NÃO IDENTIFICADO									
Contato		-									
04 LOCALIZAÇÃO											
Rodovia	BR-101	km	176+600	Sentido	NORTE						
Município	JACUPEMBA	Bairro	SÃO JOSÉ	UF	ES						
Coordenadas	N	7832340,17	E	374000,823							
Zona		Rural	X	Urbana							
Dados Gerais:											
	Entrevista Realizada		Adulto Ausente		Recusa à Entrevista						
X	Ocupação Fechada		Ocupação Abandonada		Outros						
05 CARACTERÍSTICAS DA OCUPAÇÃO											
Condições de Ocupação			Próprio		Alugado		Cedido		Ocupação		Outros
Tempo de Ocupação		0									
Tipo de Documentação Existente											
	Escritura Registrada			Documento de Posse			Requerimento de Usucapião				
	Termo de Cessão			Termo de Doação			Contrato de Compra e Venda				
	Recibo de Compra e Venda			Nenhum Documento			Não Informado				
	Outros:										
Tipologia da Construção											
Fechamento		Construção e madeira			Construção em alvenaria			Construção mista			Outras
Cobertura		Laje		Fibrocimento		Cerâmica		Plástico		Madeira	
		Zinco		Material aproveitado		Outros					
Área Construída e Número de Pavimentos da Ocupação											
Área Total Construída (m ²)		184,09			nº de Pavimentos		1				
06 CONDIÇÕES DA OCUPAÇÃO											
Condições de Utilização											
	Exclusivamente Residencial				Exclusivamente Comercial				Exclusivamente Industrial		
	Agropecuários				Residencial e Industrial				Residencial e Comercial		
	Outros:										
07 CARACTERÍSTICAS DA OCUPAÇÃO RESIDENCIAL											
Categoria dos Ocupantes											
Tipos		Quantidade									
Membros da família		0									
Empregados permanentes		0									
Empregados temporários		0									
Parceiros/meeiros		0									
Outros		0									
Economia de Subsistência			Sim	X	Não						
Tipo de Produção local			Agricultura		Criação de Animais		Manufatura		Máquinas e Equipamentos		Outros

		CADASTRO SÓCIOECONÔMICO					
Condições do Entrevistado							
Titular da Família		Cônjuge do Titular da Família		Titular da Família Secundária			
Cônjuge do Titular da Família Secundária		Outros:					
Tipo de Residência							
X	Edificação Isolada	Conjunto de Edificações		Condomínio			
	Aglomerado subnormal	Aglomerado Rural		Outros:			
08	CARACTERÍSTICAS DA OCUPAÇÃO COMERCIAL / INDUSTRIAL						
Condições do Entrevistado							
Dono do Estabelecimento		Funcionário		Outros:			
Atividade Comercial							
	Bar	Mercearia		Quitanda		Açougue	
	Farmácia	Barraca		Barbearia		Indústria	
Outros:							
Faturamento Médio Mensal (R\$)							
Menos de 250,00		De 251,00 à 500,00		De 501,00 à 1.000,00		De 1.001,00 à 2.000,00	
De 2.001,00 à 5.000,00		De 5.001,00 à 10.000,00		Mais de 10.000,00			
Categoria dos Empregados:		0	Mão de obra familiar		0	Contratados	
09	ESTIMATIVAS E PERSPECTIVAS						
Valores Estimados da Ocupação pelo Ocupante (R\$)							
Expectativas Quanto ao Futuro							
Interesse em permanecer no local		Interesse em permanecer no bairro		Interesse em permanecer no município			
Interesse em ir para a área urbana		Interesse em retornar ao local de origem		Interesse em ir para a área rural			
Outros:							
Expectativas Quanto a Mudança de Atividade							
Interesse em parecer na mesma atividade				Interesse em mudar de atividade			
Outro tipo de atividade:							
Viabilidade do Remanescente do Terreno Ocupado							
Há área remanescente suficiente para a relocação da ocupação							
Há área para a manutenção dos modelos de produção vigentes							
Não há área suficiente para a relocação da ocupação							
Não há área suficiente para a relocação e produção vigentes							
As condições topográficas da área são adversas para qualquer tipo de relocação							
Outros:							