
		CADASTRO DE OCUPAÇÃO					
01 DADOS DO LEVANTAMENTO DE CAMPO							
Código Cadastro		BR-101_ES_176+400_N_COS_PM_ED_FDA 5348					
Técnico Responsável		MARCOS ANTÔNIO PROENÇA			Data	04/04/2014	
02 DADOS DO OCUPANTE							
Nome / Razão Social		JOSENILDA DA SILVA					
Contato		27 998262426					
03 LOCALIZAÇÃO							
Rodovia	BR-101		km	176+400		Sentido	NORTE
Município	JACUPEMBA		Bairro	SÃO JOSÉ		UF	ES
Coordenadas	N	7832523,843			E	374077,065	
04 CARACTERIZAÇÃO							
Localização		Pista Principal	X	Pista Marginal			
Faixa Ocupada		Faixa de Domínio		Faixa "Non Aedificandi"	X	Faixa de Domínio e Faixa "Non Aedificandi"	
Tipo de Ocupação	X	Edificação		Barraca		Placa	Outdoor
		Totem		Agricultura		Entulho	Radar
		Semáforo		Muro			Caixa D'Água
		Rede de Telecomunicação		Rede de Água e Esgoto			Rede de Eletricidade
		Rede Petróleo e Gás		Ponto de Ônibus			Outros
Tipo de Edificação	X	Residencial		Comercial		Industrial	Institucional
		Misto		Público		Outros	
Zona		Rural	X	Urbana			
Época Construção		Antes de 1979	X	Depois de 1979			
Posicionamento		Transversal		Longitudinal		X	Pontual
		Aérea		Subterrânea		X	Superfície
2ª Coordenadas	N	0			E	0	
05 DADOS CADASTRAIS							
Extensão da Faixa de Domínio na localidade (m)			30				
Extensão da Faixa "Non Aedificandi" na localidade (m)			15,00				
Área aproximada da Ocupação (m²) Faixa de Domínio							
Área aproximada da Ocupação (m²) na Faixa "Non Aedificandi"							
Área aproximada da Ocupação (m²) na Faixa de Domínio e Faixa "Non Aedificandi"			395,62				
06 OBSERVAÇÕES							

	<p>CADASTRO DE OCUPAÇÃO</p>	
<p>07</p>	<p>RELATÓRIO FOTOGRÁFICO DA OCUPAÇÃO</p>	
		
<p>Data da Foto: 04/04/14 - Direção: 40,4 - Latitude: -19,5982665941302 - Longitude: -40,2008167002724</p>	<p>Data da Foto: 04/04/14 - Direção 314,3 - Latitude -19,5983078330938 - Longitude -40,2008491382377</p>	
		
<p>Data da Foto: 04/04/14 - Direção: 15,2 - Latitude: -19,5982327312414 - Longitude: -40,2008146047967</p>		

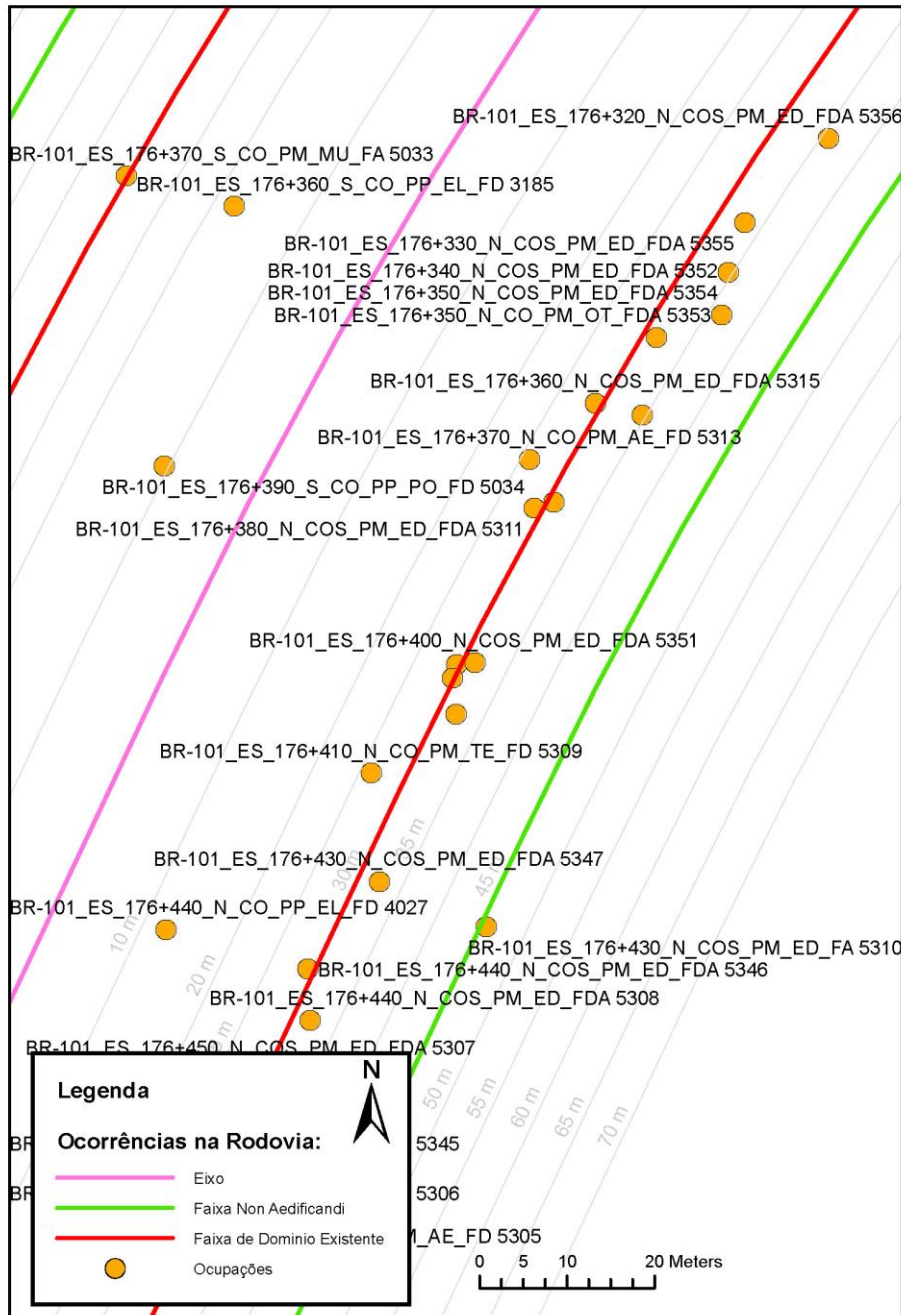




CADASTRO DE OCUPAÇÃO





08

CROQUI ESQUEMÁTICO



		CADASTRO SÓCIOECONÔMICO									
01 DADOS DO LEVANTAMENTO DE CAMPO											
Código Cadastro		BR-101_ES_176+400_N_COS_PM_ED_FDA 5348									
Técnico Responsável		MARCOS ANTÔNIO PROENÇA			Data	04/04/2014					
02 DADOS DO OCUPANTE											
Nome / Razão Social		JOSENILDA DA SILVA									
Contato		27 998262426									
03 DADOS DO ENTREVISTADO											
Nome do Entrevistado		JOSENILDA DA SILVA									
Contato		27 998262426									
04 LOCALIZAÇÃO											
Rodovia	BR-101	km	176+400	Sentido	NORTE						
Município	JACUPEMBA	Bairro	SÃO JOSÉ	UF	ES						
Coordenadas	N	7832523,843	E	374077,065							
Zona		Rural	X	Urbana							
Dados Gerais:											
X	Entrevista Realizada		Adulto Ausente		Recusa à Entrevista						
	Ocupação Fechada		Ocupação Abandonada		Outros						
05 CARACTERÍSTICAS DA OCUPAÇÃO											
Condições de Ocupação			Próprio	X	Alugado		Cedido		Ocupação		Outros
Tempo de Ocupação		2									
Tipo de Documentação Existente											
	Escritura Registrada		Documento de Posse		Requerimento de Usucapião						
	Termo de Cessão		Termo de Doação		Contrato de Compra e Venda						
	Recibo de Compra e Venda		Nenhum Documento		Não Informado						
X	Outros: RECIBO DE COMPRA E VENDA										
Tipologia da Construção											
Fechamento		Construção e madeira	X	Construção em alvenaria		Construção mista		Outras			
Cobertura	X	Laje		Fibrocimento		Cerâmica		Plástico		Madeira	
		Zinco		Material aproveitado		Outros					
Área Construída e Número de Pavimentos da Ocupação											
Área Total Construída (m ²)		395,62			nº de Pavimentos			1			
06 CONDIÇÕES DA OCUPAÇÃO											
Condições de Utilização											
X	Exclusivamente Residencial				Exclusivamente Comercial				Exclusivamente Industrial		
	Agropecuários				Residencial e Industrial				Residencial e Comercial		
	Outros:										
07 CARACTERÍSTICAS DA OCUPAÇÃO RESIDENCIAL											
Categoria dos Ocupantes											
Tipos		Quantidade									
Membros da família		0									
Empregados permanentes		4									
Empregados temporários		0									
Parceiros/meeiros		0									
Outros		0									
Economia de Subsistência			Sim	X	Não						
Tipo de Produção local			Agricultura		Criação de Animais		Manufatura		Máquinas e Equipamentos		Outros

		CADASTRO SÓCIOECONÔMICO					
Condições do Entrevistado							
Titular da Família				Cônjuge do Titular da Família			
Titular da Família Secundária				Titular da Família Secundária			
Cônjuge do Titular da Família Secundária		X		Outros: FILHO			
Tipo de Residência							
X Edificação Isolada				Conjunto de Edificações			
Condomínio				Aglomerado Rural			
Aglomerado subnormal				Outros:			
08 CARACTERÍSTICAS DA OCUPAÇÃO COMERCIAL / INDUSTRIAL							
Condições do Entrevistado							
Dono do Estabelecimento				Funcionário			
Outros:							
Atividade Comercial							
Bar				Mercearia			
Quitanda				Açougue			
Farmácia				Barraca			
Indústria				Barbearia			
Outros:							
Faturamento Médio Mensal (R\$)							
Menos de 250,00				De 251,00 à 500,00			
De 501,00 à 1.000,00				De 1.001,00 à 2.000,00			
De 2.001,00 à 5.000,00				De 5.001,00 à 10.000,00			
Mais de 10.000,00							
Categoria dos Empregados:		0		Mão de obra familiar		0	
Contratados							
09 ESTIMATIVAS E PERSPECTIVAS							
Valores Estimados da Ocupação pelo Ocupante (R\$)							
Expectativas Quanto ao Futuro							
Interesse em permanecer no local				Interesse em permanecer no bairro			
Interesse em permanecer no município				Interesse em retornar ao local de origem			
Interesse em ir para a área urbana				Interesse em ir para a área rural			
Outros:							
Expectativas Quanto a Mudança de Atividade							
Interesse em parecer na mesma atividade							
Interesse em mudar de atividade							
Outro tipo de atividade:							
Viabilidade do Remanescente do Terreno Ocupado							
Há área remanescente suficiente para a relocação da ocupação							
Há área para a manutenção dos modelos de produção vigentes							
Não há área suficiente para a relocação da ocupação							
Não há área suficiente para a relocação e produção vigentes							
As condições topográficas da área são adversas para qualquer tipo de relocação							
Outros:							