
		<b>CADASTRO DE OCUPAÇÃO</b>					
<b>01 DADOS DO LEVANTAMENTO DE CAMPO</b>							
Código Cadastro		BR-101_ES_176+340_N_COS_PM_ED_FDA 5352					
Técnico Responsável		MARCOS ANTÔNIO PROENÇA			Data	04/04/2014	
<b>02 DADOS DO OCUPANTE</b>							
Nome / Razão Social		FERNANDO SAMARITANO JORGEN					
Contato		27 996210033					
<b>03 LOCALIZAÇÃO</b>							
Rodovia	BR-101		km	176+340		Sentido	NORTE
Município	JACUPEMBA		Bairro	SÃO JOSÉ		UF	ES
Coordenadas	N	7832568,706			E	374108,12	
<b>04 CARACTERIZAÇÃO</b>							
Localização		Pista Principal	X	Pista Marginal			
Faixa Ocupada		Faixa de Domínio		Faixa "Non Aedificandi"	X	Faixa de Domínio e Faixa "Non Aedificandi"	
Tipo de Ocupação	X	Edificação		Barraca		Placa	Outdoor
		Totem		Agricultura		Entulho	Radar
		Semáforo		Muro			Caixa D'Água
		Rede de Telecomunicação		Rede de Água e Esgoto			Rede de Eletricidade
		Rede Petróleo e Gás		Ponto de Ônibus			Outros
Tipo de Edificação		Residencial	X	Comercial		Industrial	Institucional
		Misto		Público		Outros	
Zona		Rural	X	Urbana			
Época Construção		Antes de 1979	X	Depois de 1979			
Posicionamento		Transversal		Longitudinal		X	Pontual
		Aérea		Subterrânea		X	Superfície
2ª Coordenadas	N	0			E	0	
<b>05 DADOS CADASTRAIS</b>							
Extensão da Faixa de Domínio na localidade (m)			30				
Extensão da Faixa "Non Aedificandi" na localidade (m)			15,00				
Área aproximada da Ocupação (m²) Faixa de Domínio							
Área aproximada da Ocupação (m²) na Faixa "Non Aedificandi"							
Área aproximada da Ocupação (m²) na Faixa de Domínio e Faixa "Non Aedificandi"			255,88				
<b>06 OBSERVAÇÕES</b>							

	<p><b>CADASTRO DE OCUPAÇÃO</b></p>	
<p>07</p>	<p><b>RELATÓRIO FOTOGRÁFICO DA OCUPAÇÃO</b></p>	
		
<p>Data da Foto: 04/04/14 - Direção: 107,1 - Latitude: -19,597902861442 - Longitude: -40,2004989423232</p>	<p>Data da Foto: 04/04/14 - Direção 293,8 - Latitude -19,5979289710704 - Longitude -40,2004782390224</p>	
		
<p>Data da Foto: 04/04/14 - Direção: 53,0 - Latitude: -19,5978979999382 - Longitude: -40,2004618104922</p>		

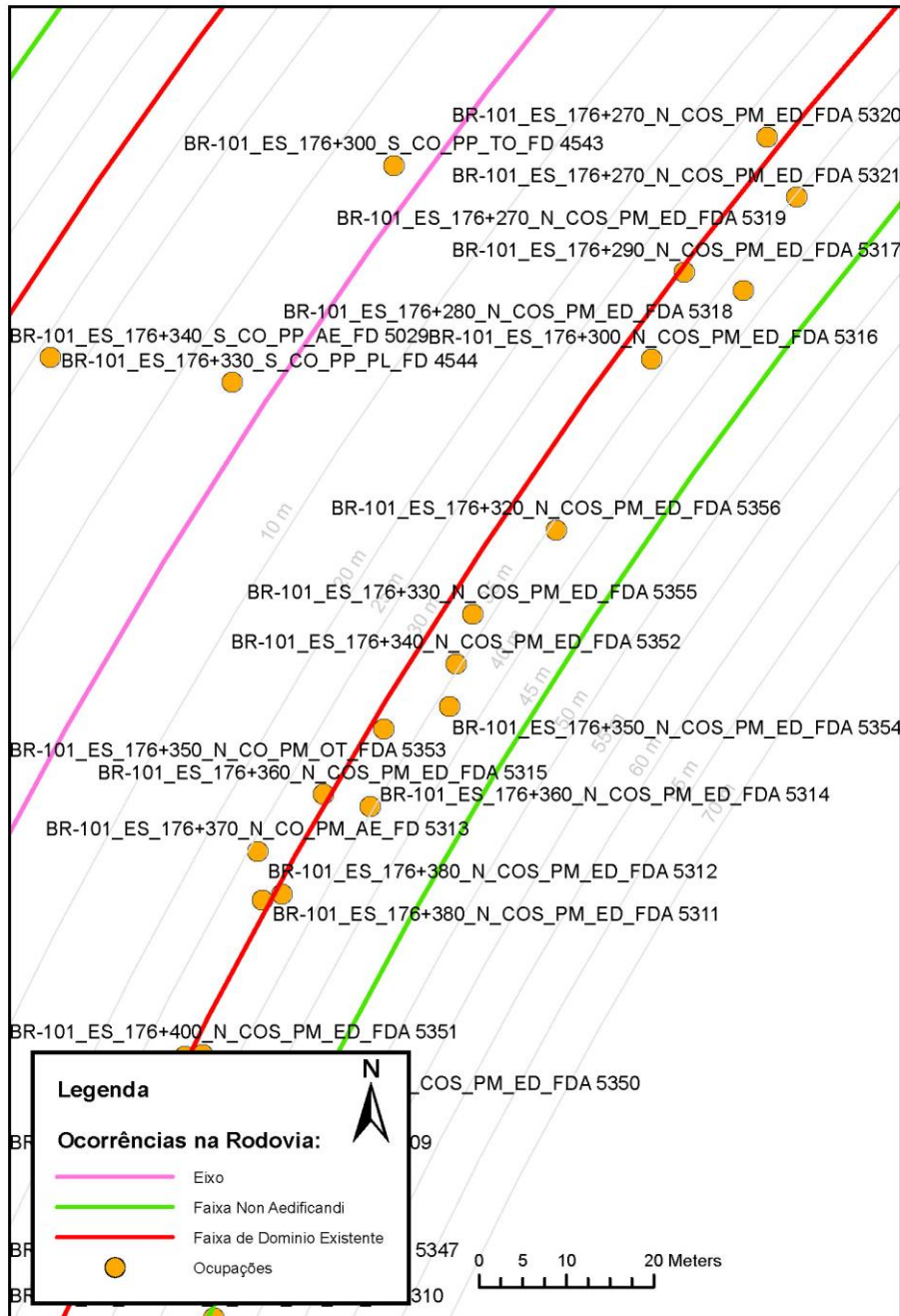




CADASTRO DE OCUPAÇÃO





08

CROQUI ESQUEMÁTICO



		<b>CADASTRO SÓCIOECONÔMICO</b>					
<b>01 DADOS DO LEVANTAMENTO DE CAMPO</b>							
Código Cadastro		BR-101_ES_176+340_N_COS_PM_ED_FDA 5352					
Técnico Responsável		MARCOS ANTÔNIO PROENÇA			Data	04/04/2014	
<b>02 DADOS DO OCUPANTE</b>							
Nome / Razão Social		FERNANDO SAMARITANO JORGEN					
Contato		27 996210033					
<b>03 DADOS DO ENTREVISTADO</b>							
Nome do Entrevistado		GLEICE KELLY OLEGÁRIO					
Contato		27 997876186					
<b>04 LOCALIZAÇÃO</b>							
Rodovia	BR-101	km	176+340		Sentido	NORTE	
Município	JACUPEMBA	Bairro	SÃO JOSÉ		UF	ES	
Coordenadas	N	7832568,706			E	374108,12	
Zona		Rural	X	Urbana			
Dados Gerais:							
X	Entrevista Realizada		Adulto Ausente			Recusa à Entrevista	
	Ocupação Fechada		Ocupação Abandonada			Outros	
<b>05 CARACTERÍSTICAS DA OCUPAÇÃO</b>							
Condições de Ocupação			Próprio	X	Alugado		Cedido
Tempo de Ocupação		2					
Tipo de Documentação Existente							
	Escritura Registrada		Documento de Posse			Requerimento de Usucapião	
	Termo de Cessão		Termo de Doação			Contrato de Compra e Venda	
	Recibo de Compra e Venda		Nenhum Documento			Não Informado	
X	Outros: RECIBO DE COMPRA E VENDA						
Tipologia da Construção							
Fechamento		Construção e madeira	X	Construção em alvenaria		Construção mista	Outras
Cobertura	X	Laje		Fibrocimento		Cerâmica	Plástico
		Zinco		Material aproveitado		Outros	
Área Construída e Número de Pavimentos da Ocupação							
Área Total Construída (m <sup>2</sup> )	255,88			nº de Pavimentos	3		
<b>06 CONDIÇÕES DA OCUPAÇÃO</b>							
Condições de Utilização							
	Exclusivamente Residencial		X	Exclusivamente Comercial		Exclusivamente Industrial	
	Agropecuários			Residencial e Industrial		Residencial e Comercial	
	Outros:						
<b>07 CARACTERÍSTICAS DA OCUPAÇÃO RESIDENCIAL</b>							
Categoria dos Ocupantes							
Tipos		Quantidade					
Membros da família		0					
Empregados permanentes		3					
Empregados temporários		0					
Parceiros/meeiros		0					
Outros		0					
Economia de Subsistência			Sim	X	Não		
Tipo de Produção local		Agricultura		Criação de Animais		Manufatura	Máquinas e Equipamentos
							Outros

		<b>CADASTRO SÓCIOECONÔMICO</b>					
Condições do Entrevistado							
Titular da Família				Cônjuge do Titular da Família		Titular da Família Secundária	
Cônjuge do Titular da Família Secundária				Outros:			
Tipo de Residência							
Edificação Isolada				Conjunto de Edificações		Condomínio	
Aglomerado subnormal				Aglomerado Rural		Outros:	
<b>08 CARACTERÍSTICAS DA OCUPAÇÃO COMERCIAL / INDUSTRIAL</b>							
Condições do Entrevistado							
Dono do Estabelecimento		X		Funcionário		Outros:	
Atividade Comercial							
Bar		X		Mercearia		Quitanda	
Farmácia				Barraca		Barbearia	
Outros:							
Faturamento Médio Mensal (R\$)							
Menos de 250,00				De 251,00 à 500,00		De 501,00 à 1.000,00	
De 2.001,00 à 5.000,00				De 5.001,00 à 10.000,00		X Mais de 10.000,00	
Categoria dos Empregados:		0		Mão de obra familiar		3 Contratados	
<b>09 ESTIMATIVAS E PERSPECTIVAS</b>							
Valores Estimados da Ocupação pelo Ocupante (R\$)							
Expectativas Quanto ao Futuro							
Interesse em permanecer no local				Interesse em permanecer no bairro		Interesse em permanecer no município	
Interesse em ir para a área urbana				Interesse em retornar ao local de origem		Interesse em ir para a área rural	
Outros:							
Expectativas Quanto a Mudança de Atividade							
Interesse em parecer na mesma atividade				Interesse em mudar de atividade			
Outro tipo de atividade:							
Viabilidade do Remanescente do Terreno Ocupado							
Há área remanescente suficiente para a relocação da ocupação							
Há área para a manutenção dos modelos de produção vigentes							
Não há área suficiente para a relocação da ocupação							
Não há área suficiente para a relocação e produção vigentes							
As condições topográficas da área são adversas para qualquer tipo de relocação							
Outros:							