
		CADASTRO DE OCUPAÇÃO						
01 DADOS DO LEVANTAMENTO DE CAMPO								
Código Cadastro		BR-101_ES_176+300_N_COS_PM_ED_FDA 5316						
Técnico Responsável		DÉBORAH ALMEIDA CARDOSO			Data	05/04/2014		
02 DADOS DO OCUPANTE								
Nome / Razão Social		NÃO IDENTIFICADO						
Contato		-						
03 LOCALIZAÇÃO								
Rodovia	BR-101		km	176+300		Sentido	NORTE	
Município	ARACRUZ		Bairro	SÃO JOSÉ		UF	ES	
Coordenadas	N	7832603,628			E	374130,519		
04 CARACTERIZAÇÃO								
Localização		Pista Principal		X	Pista Marginal			
Faixa Ocupada		Faixa de Domínio			Faixa "Non Aedificandi"	X	Faixa de Domínio e Faixa "Non Aedificandi"	
Tipo de Ocupação	X	Edificação			Barraca		Placa	Outdoor
		Totem			Agricultura		Entulho	Radar
		Semáforo			Muro			Caixa D'Água
		Rede de Telecomunicação			Rede de Água e Esgoto			Rede de Eletricidade
		Rede Petróleo e Gás			Ponto de Ônibus			Outros
Tipo de Edificação	X	Residencial			Comercial		Industrial	Institucional
		Misto			Público		Outros	
Zona	X	Rural			Urbana			
Época Construção	X	Antes de 1979			Depois de 1979			
Posicionamento		Transversal			Longitudinal	X	Pontual	
		Aérea			Subterrânea	X	Superfície	
2ª Coordenadas	N	0			E	0		
05 DADOS CADASTRAIS								
Extensão da Faixa de Domínio na localidade (m)				30				
Extensão da Faixa "Non Aedificandi" na localidade (m)				15,00				
Área aproximada da Ocupação (m²) Faixa de Domínio								
Área aproximada da Ocupação (m²) na Faixa "Non Aedificandi"								
Área aproximada da Ocupação (m²) na Faixa de Domínio e Faixa "Non Aedificandi"				117,53				
06 OBSERVAÇÕES								

	<p>CADASTRO DE OCUPAÇÃO</p>	
07	RELATÓRIO FOTOGRÁFICO DA OCUPAÇÃO	
		
<p>Data da Foto: 05/04/14 - Direção: 332,8 - Latitude: -19,5976653602157 - Longitude: -40,2003924921529</p>	<p>Data da Foto: 05/04/14 - Direção 35,8 - Latitude -19,5975797390748 - Longitude -40,2003485709803</p>	
		
<p>Data da Foto: 05/04/14 - Direção: 93,1 - Latitude: -19,5974485622901 - Longitude: -40,2002820186691</p>		

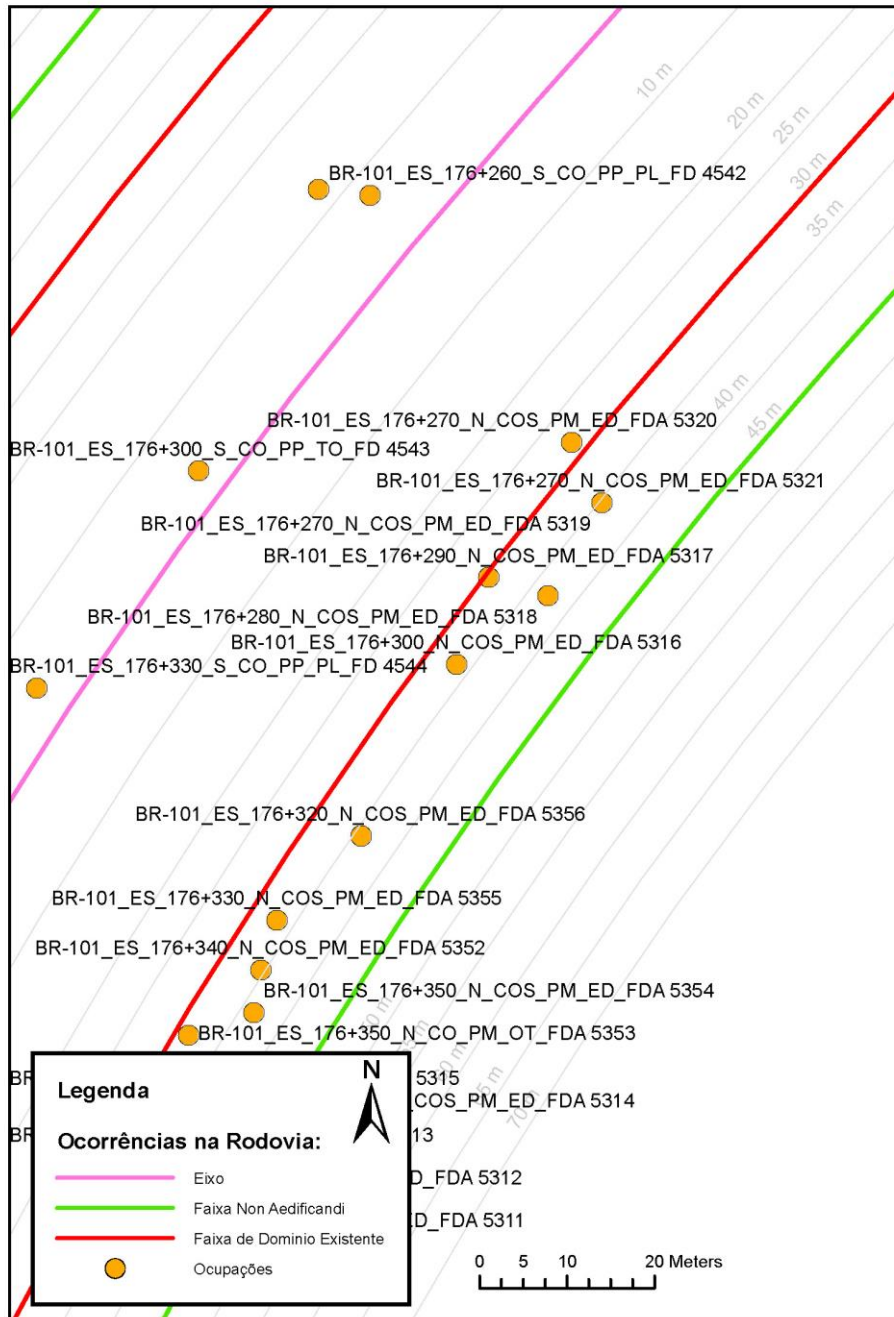




CADASTRO DE OCUPAÇÃO





08

CROQUI ESQUEMÁTICO



		CADASTRO SÓCIOECONÔMICO											
01 DADOS DO LEVANTAMENTO DE CAMPO													
Código Cadastro		BR-101_ES_176+300_N_COS_PM_ED_FDA 5316											
Técnico Responsável		DÉBORAH ALMEIDA CARDOSO			Data	05/04/2014							
02 DADOS DO OCUPANTE													
Nome / Razão Social		NÃO IDENTIFICADO											
Contato		-											
03 DADOS DO ENTREVISTADO													
Nome do Entrevistado		-											
Contato		-											
04 LOCALIZAÇÃO													
Rodovia		BR-101		km	176+300		Sentido	NORTE					
Município		ARACRUZ		Bairro	SÃO JOSÉ		UF	ES					
Coordenadas		N	7832603,628			E	374130,519						
Zona		X	Rural		Urbana								
Dados Gerais:													
		Entrevista Realizada				Adulto Ausente							
X		Ocupação Fechada				Ocupação Abandonada							
								Recusa à Entrevista					
								Outros					
05 CARACTERÍSTICAS DA OCUPAÇÃO													
Condições de Ocupação			Próprio		Alugado		Cedido		Ocupação		Outros		
Tempo de Ocupação		0											
Tipo de Documentação Existente													
		Escritura Registrada						Documento de Posse					
		Termo de Cessão						Termo de Doação					
		Recibo de Compra e Venda						Nenhum Documento					
		Outros:											
Tipologia da Construção													
Fechamento		X	Construção e madeira			Construção em alvenaria			Construção mista			Outras	
Cobertura			Laje		Fibrocimento	X	Cerâmica		Plástico		Madeira		
			Zinco		Material aproveitado			Outros					
Área Construída e Número de Pavimentos da Ocupação													
Área Total Construída (m ²)		117,53				nº de Pavimentos		1					
06 CONDIÇÕES DA OCUPAÇÃO													
Condições de Utilização													
X	Exclusivamente Residencial				Exclusivamente Comercial				Exclusivamente Industrial				
	Agropecuários				Residencial e Industrial				Residencial e Comercial				
	Outros:												
07 CARACTERÍSTICAS DA OCUPAÇÃO RESIDENCIAL													
Categoria dos Ocupantes													
Tipos		Quantidade											
Membros da família		0											
Empregados permanentes		0											
Empregados temporários		0											
Parceiros/meeiros		0											
Outros		0											
Economia de Subsistência			Sim	X		Não							
Tipo de Produção local			Agricultura		Criação de Animais		Manufatura		Máquinas e Equipamentos		Outros		

		CADASTRO SÓCIOECONÔMICO					
Condições do Entrevistado							
Titular da Família		Cônjuge do Titular da Família		Titular da Família Secundária			
Cônjuge do Titular da Família Secundária		Outros:					
Tipo de Residência							
X	Edificação Isolada	Conjunto de Edificações		Condomínio			
	Aglomerado subnormal	Aglomerado Rural		Outros:			
08	CARACTERÍSTICAS DA OCUPAÇÃO COMERCIAL / INDUSTRIAL						
Condições do Entrevistado							
Dono do Estabelecimento		Funcionário		Outros:			
Atividade Comercial							
	Bar	Mercearia	Quitanda	Açougue			
	Farmácia	Barraca	Barbearia	Indústria			
Outros:							
Faturamento Médio Mensal (R\$)							
Menos de 250,00		De 251,00 à 500,00		De 501,00 à 1.000,00		De 1.001,00 à 2.000,00	
De 2.001,00 à 5.000,00		De 5.001,00 à 10.000,00		Mais de 10.000,00			
Categoria dos Empregados:		0	Mão de obra familiar	0	Contratados		
09	ESTIMATIVAS E PERSPECTIVAS						
Valores Estimados da Ocupação pelo Ocupante (R\$)							
Expectativas Quanto ao Futuro							
Interesse em permanecer no local		Interesse em permanecer no bairro		Interesse em permanecer no município			
Interesse em ir para a área urbana		Interesse em retornar ao local de origem		Interesse em ir para a área rural			
Outros:							
Expectativas Quanto a Mudança de Atividade							
Interesse em parecer na mesma atividade			Interesse em mudar de atividade				
Outro tipo de atividade:							
Viabilidade do Remanescente do Terreno Ocupado							
Há área remanescente suficiente para a relocação da ocupação							
Há área para a manutenção dos modelos de produção vigentes							
X	Não há área suficiente para a relocação da ocupação						
Não há área suficiente para a relocação e produção vigentes							
As condições topográficas da área são adversas para qualquer tipo de relocação							
Outros:							