
		CADASTRO DE OCUPAÇÃO					
01 DADOS DO LEVANTAMENTO DE CAMPO							
Código Cadastro		BR-101_ES_175+550_S_COS_PM_ED_FA 4220					
Técnico Responsável		DÉBORAH ALMEIDA CARDOSO			Data	31/03/2014	
02 DADOS DO OCUPANTE							
Nome / Razão Social		IGREJA ASSEMBLÉIA DE DEUS					
Contato							
03 LOCALIZAÇÃO							
Rodovia	BR-101		km	175+550		Sentido	SUL
Município	JACUPEMBA		Bairro	POMBAL		UF	ES
Coordenadas	N	7833203,966			E	374553,443	
04 CARACTERIZAÇÃO							
Localização		Pista Principal		X	Pista Marginal		
Faixa Ocupada		Faixa de Domínio		X	Faixa "Non Aedificandi"	Faixa de Domínio e Faixa "Non Aedificandi"	
Tipo de Ocupação	X	Edificação			Barraca	Placa	Outdoor
		Totem			Agricultura	Entulho	Radar
		Semáforo			Muro		Caixa D'Água
		Rede de Telecomunicação			Rede de Água e Esgoto		Rede de Eletricidade
		Rede Petróleo e Gás			Ponto de Ônibus		Outros
Tipo de Edificação		Residencial		X	Comercial	Industrial	Institucional
		Misto			Público	Outros	
Zona	X	Rural			Urbana		
Época Construção		Antes de 1979		X	Depois de 1979		
Posicionamento		Transversal			Longitudinal	X	Pontual
		Aérea			Subterrânea	X	Superfície
2ª Coordenadas	N	0			E	0	
05 DADOS CADASTRAIS							
Extensão da Faixa de Domínio na localidade (m)				30			
Extensão da Faixa "Non Aedificandi" na localidade (m)				15,00			
Área aproximada da Ocupação (m²) Faixa de Domínio							
Área aproximada da Ocupação (m²) na Faixa "Non Aedificandi"				123,28			
Área aproximada da Ocupação (m²) na Faixa de Domínio e Faixa "Non Aedificandi"							
06 OBSERVAÇÕES							

	<p>CADASTRO DE OCUPAÇÃO</p>	
<p>07</p>	<p>RELATÓRIO FOTOGRÁFICO DA OCUPAÇÃO</p>	
		
<p>Data da Foto: 31/03/14 - Direção: 104,6 - Latitude: -19,5921982219625 - Longitude: -40,1962524187194</p>	<p>Data da Foto: 31/03/14 - Direção 96,0 - Latitude -19,5921260118667 - Longitude -40,1961729582773</p>	
		
<p>Data da Foto: 31/03/14 - Direção: 355,2 - Latitude: -19,5922626787979 - Longitude: -40,196306817271</p>		






CADASTRO DE OCUPAÇÃO





08

CROQUI ESQUEMÁTICO



		CADASTRO SÓCIOECONÔMICO															
01 DADOS DO LEVANTAMENTO DE CAMPO																	
Código Cadastro		BR-101_ES_175+550_S_COS_PM_ED_FA 4220															
Técnico Responsável		DÉBORAH ALMEIDA CARDOSO			Data	31/03/2014											
02 DADOS DO OCUPANTE																	
Nome / Razão Social		IGREJA ASSEMBLÉIA DE DEUS															
Contato																	
03 DADOS DO ENTREVISTADO																	
Nome do Entrevistado		-															
Contato		-															
04 LOCALIZAÇÃO																	
Rodovia	BR-101	km	175+550	Sentido	SUL												
Município	JACUPEMBA	Bairro	POMBAL	UF	ES												
Coordenadas	N	7833203,966	E	374553,443													
Zona	X	Rural		Urbana													
Dados Gerais:																	
	Entrevista Realizada		Adulto Ausente		Recusa à Entrevista												
X	Ocupação Fechada		Ocupação Abandonada		Outros												
05 CARACTERÍSTICAS DA OCUPAÇÃO																	
Condições de Ocupação			Próprio		Alugado		Cedido		Ocupação		Outros						
Tempo de Ocupação		0															
Tipo de Documentação Existente																	
	Escritura Registrada			Documento de Posse			Requerimento de Usucapião										
	Termo de Cessão			Termo de Doação			Contrato de Compra e Venda										
	Recibo de Compra e Venda			Nenhum Documento			Não Informado										
	Outros:																
Tipologia da Construção																	
Fechamento				Construção e madeira	X	Construção em alvenaria				Construção mista			Outras				
Cobertura		Laje		X	Fibrocimento				Cerâmica				Plástico			Madeira	
		Zinco				Material aproveitado				Outros							
Área Construída e Número de Pavimentos da Ocupação																	
Área Total Construída (m ²)		123,28				nº de Pavimentos		1									
06 CONDIÇÕES DA OCUPAÇÃO																	
Condições de Utilização																	
		Exclusivamente Residencial		X	Exclusivamente Comercial				Exclusivamente Industrial								
		Agropecuários				Residencial e Industrial				Residencial e Comercial							
		Outros:															
07 CARACTERÍSTICAS DA OCUPAÇÃO RESIDENCIAL																	
Categoria dos Ocupantes																	
Tipos		Quantidade															
Membros da família		0															
Empregados permanentes		0															
Empregados temporários		0															
Parceiros/meeiros		0															
Outros		0															
Economia de Subsistência				Sim	X	Não											
Tipo de Produção local		Agricultura				Criação de Animais				Manufatura				Máquinas e Equipamentos			Outros

		CADASTRO SÓCIOECONÔMICO					
Condições do Entrevistado							
Titular da Família		Cônjuge do Titular da Família		Titular da Família Secundária			
Cônjuge do Titular da Família Secundária		Outros:					
Tipo de Residência							
Edificação Isolada		Conjunto de Edificações		Condomínio			
Aglomerado subnormal		Aglomerado Rural		Outros:			
08	CARACTERÍSTICAS DA OCUPAÇÃO COMERCIAL / INDUSTRIAL						
Condições do Entrevistado							
Dono do Estabelecimento		Funcionário		Outros:			
Atividade Comercial							
Bar		Mercearia		Quitanda		Açougue	
Farmácia		Barraca		Barbearia		Indústria	
X	Outros: IGREJA						
Faturamento Médio Mensal (R\$)							
Menos de 250,00		De 251,00 à 500,00		De 501,00 à 1.000,00		De 1.001,00 à 2.000,00	
De 2.001,00 à 5.000,00		De 5.001,00 à 10.000,00		Mais de 10.000,00			
Categoria dos Empregados:		0	Mão de obra familiar		0	Contratados	
09	ESTIMATIVAS E PERSPECTIVAS						
Valores Estimados da Ocupação pelo Ocupante (R\$)							
Expectativas Quanto ao Futuro							
Interesse em permanecer no local		Interesse em permanecer no bairro		Interesse em permanecer no município			
Interesse em ir para a área urbana		Interesse em retornar ao local de origem		Interesse em ir para a área rural			
Outros:							
Expectativas Quanto a Mudança de Atividade							
Interesse em parecer na mesma atividade				Interesse em mudar de atividade			
Outro tipo de atividade:							
Viabilidade do Remanescente do Terreno Ocupado							
Há área remanescente suficiente para a relocação da ocupação							
Há área para a manutenção dos modelos de produção vigentes							
Não há área suficiente para a relocação da ocupação							
Não há área suficiente para a relocação e produção vigentes							
As condições topográficas da área são adversas para qualquer tipo de relocação							
Outros:							