
		CADASTRO DE OCUPAÇÃO					
01 DADOS DO LEVANTAMENTO DE CAMPO							
Código Cadastro		BR-101_ES_174+130_S_COS_PM_ED_FA 4875					
Técnico Responsável		GABRIEL RIBEIRO			Data	02/04/2014	
02 DADOS DO OCUPANTE							
Nome / Razão Social		NÃO IDENTIFICADO					
Contato		-					
03 LOCALIZAÇÃO							
Rodovia	BR-101		km	174+130		Sentido	SUL
Município	LINHARES		Bairro	NOVA COLATINA		UF	ES
Coordenadas	N	7834374,741			E	375307,503	
04 CARACTERIZAÇÃO							
Localização		Pista Principal		X	Pista Marginal		
Faixa Ocupada		Faixa de Domínio		X	Faixa "Non Aedificandi"	Faixa de Domínio e Faixa "Non Aedificandi"	
Tipo de Ocupação	X	Edificação			Barraca		Placa
		Totem			Agricultura		Entulho
		Semáforo			Muro		
		Rede de Telecomunicação			Rede de Água e Esgoto		
		Rede Petróleo e Gás			Ponto de Ônibus		
Tipo de Edificação	X	Residencial			Comercial		Industrial
		Misto			Público		Outros
Zona		Rural		X	Urbana		
Época Construção		Antes de 1979		X	Depois de 1979		
Posicionamento		Transversal			Longitudinal		X
		Aérea			Subterrânea		X
2ª Coordenadas	N	0			E	0	
05 DADOS CADASTRAIS							
Extensão da Faixa de Domínio na localidade (m)				30			
Extensão da Faixa "Non Aedificandi" na localidade (m)				15,00			
Área aproximada da Ocupação (m²) Faixa de Domínio							
Área aproximada da Ocupação (m²) na Faixa "Non Aedificandi"				21,87			
Área aproximada da Ocupação (m²) na Faixa de Domínio e Faixa "Non Aedificandi"							
06 OBSERVAÇÕES							

	<p>CADASTRO DE OCUPAÇÃO</p>	
<p>07</p>	<p>RELATÓRIO FOTOGRÁFICO DA OCUPAÇÃO</p>	
		
<p>Data da Foto: 02/04/14 - Direção: 255,2 - Latitude: -19,5818626228902 - Longitude: -40,1888331771271</p>	<p>Data da Foto: 02/04/14 - Direção 285,6 - Latitude -19,5818540314395 - Longitude -40,1888757571952</p>	
		
<p>Data da Foto: 02/04/14 - Direção: 261,6 - Latitude: -19,5818583900291 - Longitude: -40,1888589933889</p>		

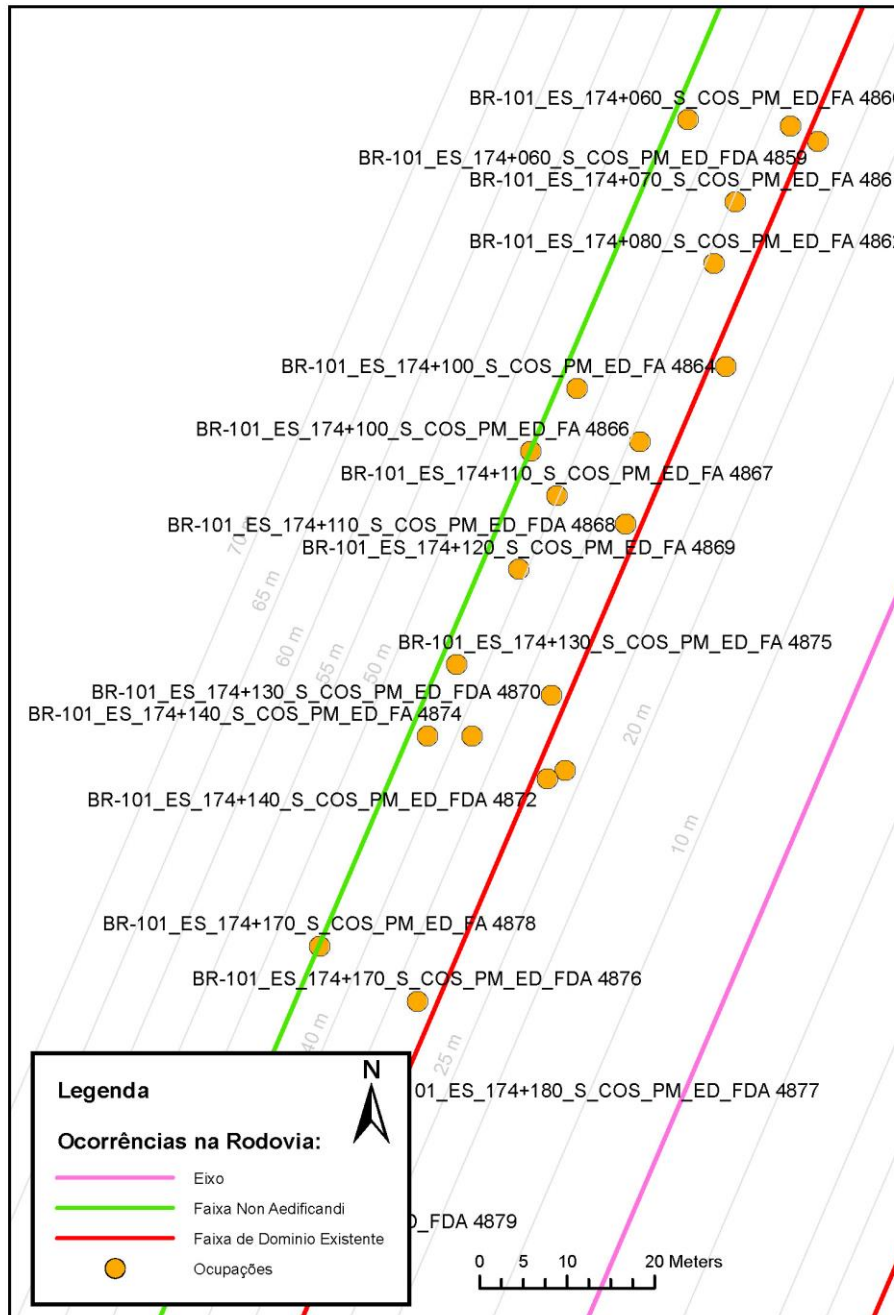




CADASTRO DE OCUPAÇÃO





08

CROQUI ESQUEMÁTICO



		CADASTRO SÓCIOECONÔMICO														
01 DADOS DO LEVANTAMENTO DE CAMPO																
Código Cadastro		BR-101_ES_174+130_S_COS_PM_ED_FA 4875														
Técnico Responsável		GABRIEL RIBEIRO			Data	02/04/2014										
02 DADOS DO OCUPANTE																
Nome / Razão Social		NÃO IDENTIFICADO														
Contato		-														
03 DADOS DO ENTREVISTADO																
Nome do Entrevistado																
Contato																
04 LOCALIZAÇÃO																
Rodovia	BR-101	km	174+130	Sentido	SUL											
Município	LINHARES	Bairro	NOVA COLATINA	UF	ES											
Coordenadas	N	7834374,741	E	375307,503												
Zona		Rural	X	Urbana												
Dados Gerais:																
	Entrevista Realizada		Adulto Ausente		Recusa à Entrevista											
X	Ocupação Fechada		Ocupação Abandonada		Outros											
05 CARACTERÍSTICAS DA OCUPAÇÃO																
Condições de Ocupação			Próprio		Alugado		Cedido		Ocupação		Outros					
Tempo de Ocupação		0														
Tipo de Documentação Existente																
	Escritura Registrada			Documento de Posse			Requerimento de Usucapião									
	Termo de Cessão			Termo de Doação			Contrato de Compra e Venda									
	Recibo de Compra e Venda			Nenhum Documento			Não Informado									
	Outros:															
Tipologia da Construção																
Fechamento				Construção e madeira			Construção em alvenaria			Construção mista			Outras			
Cobertura				Laje			Fibrocimento			Cerâmica			Plástico			Madeira
				Zinco			Material aproveitado			Outros						
Área Construída e Número de Pavimentos da Ocupação																
Área Total Construída (m ²)		21,87				nº de Pavimentos		0								
06 CONDIÇÕES DA OCUPAÇÃO																
Condições de Utilização																
	Exclusivamente Residencial			Exclusivamente Comercial			Exclusivamente Industrial									
	Agropecuários			Residencial e Industrial			Residencial e Comercial									
	Outros:															
07 CARACTERÍSTICAS DA OCUPAÇÃO RESIDENCIAL																
Categoria dos Ocupantes																
Tipos		Quantidade														
Membros da família		0														
Empregados permanentes		0														
Empregados temporários		0														
Parceiros/meeiros		0														
Outros		0														
Economia de Subsistência			Sim	X	Não											
Tipo de Produção local			Agricultura		Criação de Animais		Manufatura		Máquinas e Equipamentos		Outros					

		CADASTRO SÓCIOECONÔMICO							
Condições do Entrevistado									
Titular da Família		Cônjuge do Titular da Família		Titular da Família Secundária					
Cônjuge do Titular da Família Secundária		Outros:							
Tipo de Residência									
Edificação Isolada		Conjunto de Edificações		Condomínio					
Aglomerado subnormal		Aglomerado Rural		Outros:					
08	CARACTERÍSTICAS DA OCUPAÇÃO COMERCIAL / INDUSTRIAL								
Condições do Entrevistado									
Dono do Estabelecimento		Funcionário		Outros:					
Atividade Comercial									
Bar		Mercearia		Quitanda		Açougue			
Farmácia		Barraca		Barbearia		Indústria			
Outros:									
Faturamento Médio Mensal (R\$)									
Menos de 250,00		De 251,00 à 500,00		De 501,00 à 1.000,00		De 1.001,00 à 2.000,00			
De 2.001,00 à 5.000,00		De 5.001,00 à 10.000,00		Mais de 10.000,00					
Categoria dos Empregados:		0		Mão de obra familiar		0		Contratados	
09	ESTIMATIVAS E PERSPECTIVAS								
Valores Estimados da Ocupação pelo Ocupante (R\$)									
Expectativas Quanto ao Futuro									
Interesse em permanecer no local		Interesse em permanecer no bairro		Interesse em permanecer no município					
Interesse em ir para a área urbana		Interesse em retornar ao local de origem		Interesse em ir para a área rural					
Outros:									
Expectativas Quanto a Mudança de Atividade									
Interesse em parecer na mesma atividade				Interesse em mudar de atividade					
Outro tipo de atividade:									
Viabilidade do Remanescente do Terreno Ocupado									
Há área remanescente suficiente para a relocação da ocupação									
Há área para a manutenção dos modelos de produção vigentes									
Não há área suficiente para a relocação da ocupação									
Não há área suficiente para a relocação e produção vigentes									
As condições topográficas da área são adversas para qualquer tipo de relocação									
Outros:									