
		CADASTRO DE OCUPAÇÃO						
01 DADOS DO LEVANTAMENTO DE CAMPO								
Código Cadastro		BR-101_ES_174+060_S_COS_PM_ED_FDA 4858						
Técnico Responsável		GABRIEL RIBEIRO			Data	02/04/2014		
02 DADOS DO OCUPANTE								
Nome / Razão Social		CARLOS PINHEIRO DA COSTA						
Contato		(27) 997777543						
03 LOCALIZAÇÃO								
Rodovia	BR-101		km	174+060		Sentido	SUL	
Município	LINHARES		Bairro	NOVA COLATINA		UF	ES	
Coordenadas	N	7834436,336			E	375345,682		
04 CARACTERIZAÇÃO								
Localização		Pista Principal		X	Pista Marginal			
Faixa Ocupada		Faixa de Domínio			Faixa "Non Aedificandi"	X	Faixa de Domínio e Faixa "Non Aedificandi"	
Tipo de Ocupação	X	Edificação			Barraca		Placa	Outdoor
		Totem			Agricultura		Entulho	Radar
		Semáforo			Muro			Caixa D'Água
		Rede de Telecomunicação			Rede de Água e Esgoto			Rede de Eletricidade
		Rede Petróleo e Gás			Ponto de Ônibus			Outros
Tipo de Edificação		Residencial		X	Comercial		Industrial	Institucional
		Misto			Público		Outros	
Zona		Rural		X	Urbana			
Época Construção		Antes de 1979		X	Depois de 1979			
Posicionamento		Transversal			Longitudinal	X	Pontual	
		Aérea			Subterrânea	X	Superfície	
2ª Coordenadas	N	0			E	0		
05 DADOS CADASTRAIS								
Extensão da Faixa de Domínio na localidade (m)				30				
Extensão da Faixa "Non Aedificandi" na localidade (m)				15,00				
Área aproximada da Ocupação (m²) Faixa de Domínio								
Área aproximada da Ocupação (m²) na Faixa "Non Aedificandi"								
Área aproximada da Ocupação (m²) na Faixa de Domínio e Faixa "Non Aedificandi"				145,59				
06 OBSERVAÇÕES								

	<p>CADASTRO DE OCUPAÇÃO</p>	
<p>07 RELATÓRIO FOTOGRÁFICO DA OCUPAÇÃO</p>		
		
<p>Data da Foto: 02/04/14 - Direção: 232,4 - Latitude: -19,5812600059617 - Longitude: -40,1884315163271</p>	<p>Data da Foto: 02/04/14 - Direção 205,9 - Latitude -19,5812273584489 - Longitude -40,1883945521341</p>	
		
<p>Data da Foto: 02/04/14 - Direção: 96,1 - Latitude: -19,5811525918726 - Longitude: -40,1883896906303</p>		

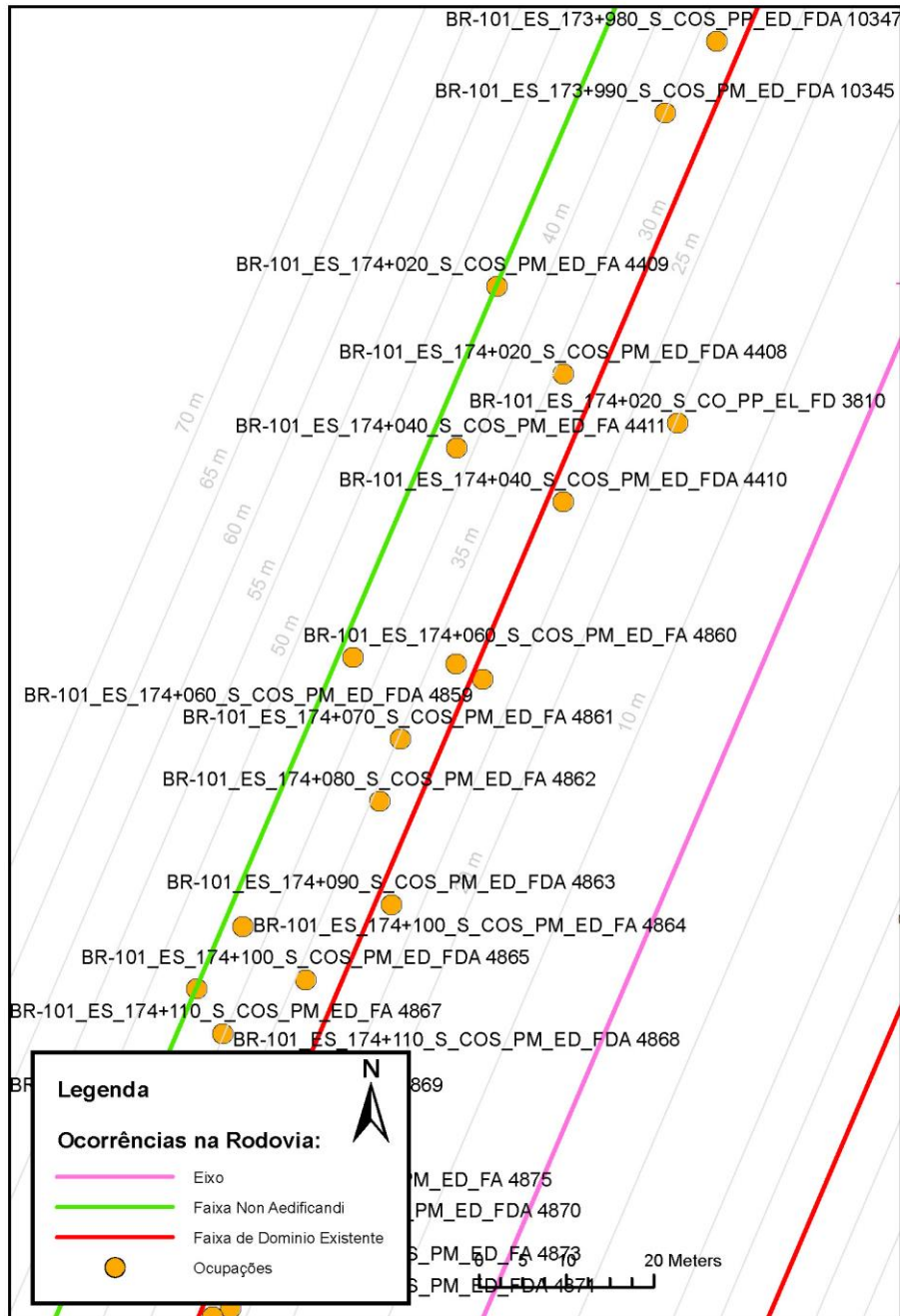




CADASTRO DE OCUPAÇÃO





08

CROQUI ESQUEMÁTICO



		CADASTRO SÓCIOECONÔMICO													
01 DADOS DO LEVANTAMENTO DE CAMPO															
Código Cadastro		BR-101_ES_174+060_S_COS_PM_ED_FDA 4858													
Técnico Responsável		GABRIEL RIBEIRO			Data	02/04/2014									
02 DADOS DO OCUPANTE															
Nome / Razão Social		CARLOS PINHEIRO DA COSTA													
Contato		(27) 997777543													
03 DADOS DO ENTREVISTADO															
Nome do Entrevistado		CARLOS PINHEIRO DA COSTA													
Contato		27 997777543													
04 LOCALIZAÇÃO															
Rodovia		BR-101		km	174+060		Sentido	SUL							
Município		LINHARES		Bairro	NOVA COLATINA		UF	ES							
Coordenadas		N	7834436,336			E	375345,682								
Zona		Rural	X	Urbana											
Dados Gerais:															
X	Entrevista Realizada			Adulto Ausente			Recusa à Entrevista								
	Ocupação Fechada			Ocupação Abandonada			Outros								
05 CARACTERÍSTICAS DA OCUPAÇÃO															
Condições de Ocupação		X	Próprio		Alugado		Cedido		Ocupação		Outros				
Tempo de Ocupação		8													
Tipo de Documentação Existente															
	Escritura Registrada			Documento de Posse			Requerimento de Usucapião								
	Termo de Cessão			Termo de Doação			Contrato de Compra e Venda								
	Recibo de Compra e Venda			Nenhum Documento			Não Informado								
	Outros:														
Tipologia da Construção															
Fechamento				Construção e madeira		X	Construção em alvenaria				Construção mista			Outras	
Cobertura			Laje	X	Fibrocimento			Cerâmica			Plástico		Madeira		
			Zinco		Material aproveitado			Outros							
Área Construída e Número de Pavimentos da Ocupação															
Área Total Construída (m ²)		145,59				nº de Pavimentos		1							
06 CONDIÇÕES DA OCUPAÇÃO															
Condições de Utilização															
	Exclusivamente Residencial			Exclusivamente Comercial			Exclusivamente Industrial								
	Agropecuários			Residencial e Industrial			X	Residencial e Comercial							
	Outros:														
07 CARACTERÍSTICAS DA OCUPAÇÃO RESIDENCIAL															
Categoria dos Ocupantes															
Tipos		Quantidade													
Membros da família		4													
Empregados permanentes		2													
Empregados temporários		0													
Parceiros/meeiros		0													
Outros		0													
Economia de Subsistência			Sim		X	Não									
Tipo de Produção local			Agricultura			Criação de Animais			Manufatura			Máquinas e Equipamentos			Outros

		CADASTRO SÓCIOECONÔMICO					
Condições do Entrevistado							
Titular da Família		Cônjuge do Titular da Família		Titular da Família Secundária			
Cônjuge do Titular da Família Secundária		Outros:					
Tipo de Residência							
Edificação Isolada		Conjunto de Edificações		Condomínio			
Aglomerado subnormal		Aglomerado Rural		Outros:			
08	CARACTERÍSTICAS DA OCUPAÇÃO COMERCIAL / INDUSTRIAL						
Condições do Entrevistado							
X	Dono do Estabelecimento		Funcionário		Outros:		
Atividade Comercial							
X	Bar		Mercearia		Quitanda		Açougue
	Farmácia		Barraca		Barbearia		Indústria
Outros:							
Faturamento Médio Mensal (R\$)							
Menos de 250,00		De 251,00 à 500,00		De 501,00 à 1.000,00		De 1.001,00 à 2.000,00	
De 2.001,00 à 5.000,00		De 5.001,00 à 10.000,00		Mais de 10.000,00			
Categoria dos Empregados:		2	Mão de obra familiar			0	Contratados
09	ESTIMATIVAS E PERSPECTIVAS						
Valores Estimados da Ocupação pelo Ocupante (R\$)							
Expectativas Quanto ao Futuro							
Interesse em permanecer no local		Interesse em permanecer no bairro		Interesse em permanecer no município			
Interesse em ir para a área urbana		Interesse em retornar ao local de origem		Interesse em ir para a área rural			
Outros:							
Expectativas Quanto a Mudança de Atividade							
Interesse em parecer na mesma atividade				Interesse em mudar de atividade			
Outro tipo de atividade:							
Viabilidade do Remanescente do Terreno Ocupado							
Há área remanescente suficiente para a relocação da ocupação							
Há área para a manutenção dos modelos de produção vigentes							
Não há área suficiente para a relocação da ocupação							
Não há área suficiente para a relocação e produção vigentes							
As condições topográficas da área são adversas para qualquer tipo de relocação							
Outros:							