


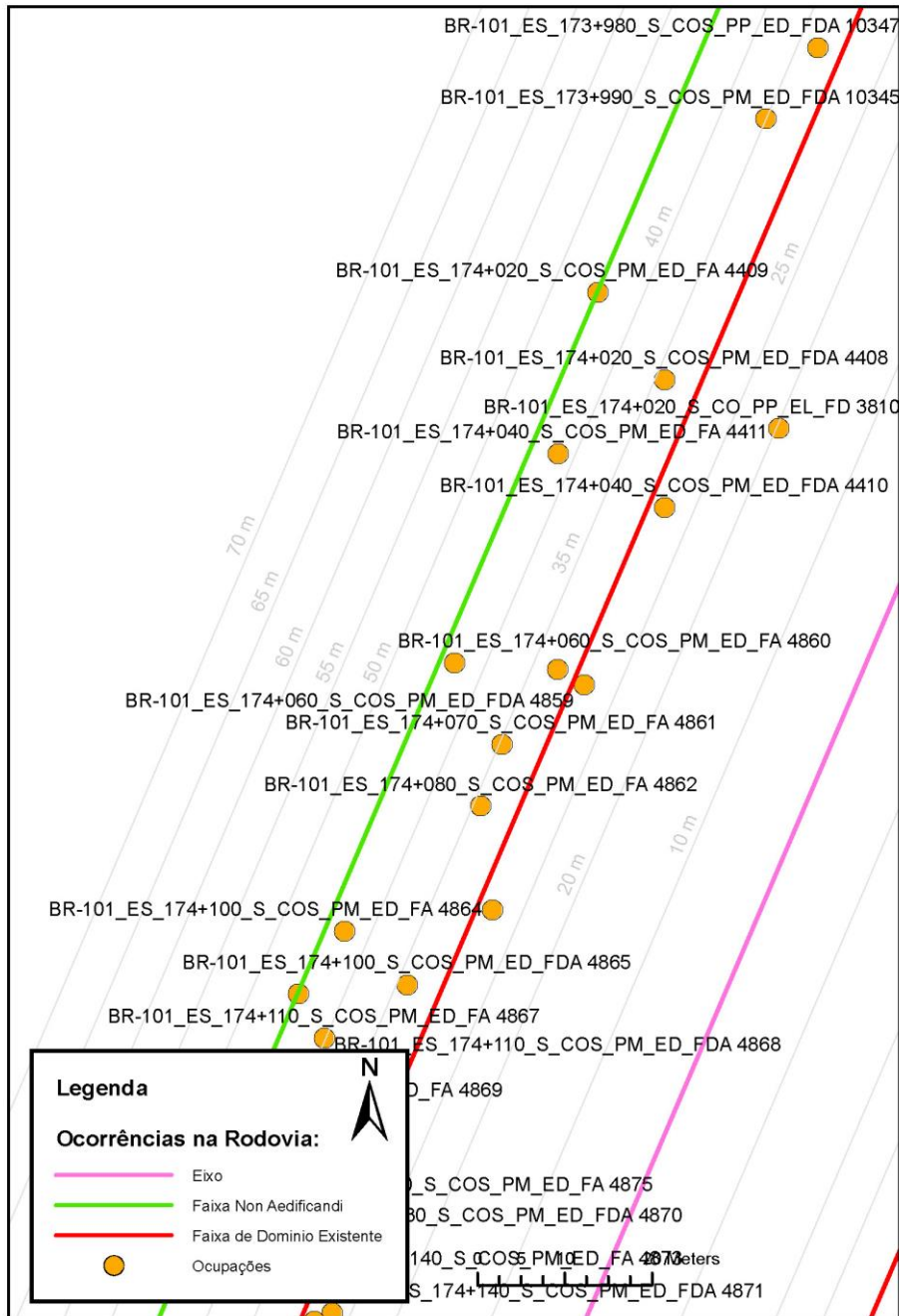


		<b>CADASTRO DE OCUPAÇÃO</b>					
<b>01 DADOS DO LEVANTAMENTO DE CAMPO</b>							
Código Cadastro		BR-101_ES_174+060_S_COS_PM_ED_FA 4860					
Técnico Responsável		GABRIEL RIBEIRO			Data	02/04/2014	
<b>02 DADOS DO OCUPANTE</b>							
Nome / Razão Social		CARLOS PINHEIRO DA COSTA					
Contato		(27) 997777543					
<b>03 LOCALIZAÇÃO</b>							
Rodovia	BR-101		km	174+060		Sentido	SUL
Município	LINHARES		Bairro	NOVA COLATINA		UF	ES
Coordenadas	N	7834437,066			E	375333,908	
<b>04 CARACTERIZAÇÃO</b>							
Localização		Pista Principal		X	Pista Marginal		
Faixa Ocupada		Faixa de Domínio		X	Faixa "Non Aedificandi"	Faixa de Domínio e Faixa "Non Aedificandi"	
Tipo de Ocupação	X	Edificação			Barraca	Placa	Outdoor
		Totem			Agricultura	Entulho	Radar
		Semáforo			Muro		Caixa D'Água
		Rede de Telecomunicação			Rede de Água e Esgoto		Rede de Eletricidade
		Rede Petróleo e Gás			Ponto de Ônibus		Outros
Tipo de Edificação	X	Residencial			Comercial	Industrial	Institucional
		Misto			Público	Outros	
Zona		Rural		X	Urbana		
Época Construção		Antes de 1979		X	Depois de 1979		
Posicionamento		Transversal			Longitudinal	X	Pontual
		Aérea			Subterrânea	X	Superfície
2ª Coordenadas	N	0			E	0	
<b>05 DADOS CADASTRAIS</b>							
Extensão da Faixa de Domínio na localidade (m)				30			
Extensão da Faixa "Non Aedificandi" na localidade (m)				15,00			
Área aproximada da Ocupação (m²) Faixa de Domínio							
Área aproximada da Ocupação (m²) na Faixa "Non Aedificandi"				60,34			
Área aproximada da Ocupação (m²) na Faixa de Domínio e Faixa "Non Aedificandi"							
<b>06 OBSERVAÇÕES</b>							



	<p><b>CADASTRO DE OCUPAÇÃO</b></p>	
<p><b>07</b></p>	<p><b>RELATÓRIO FOTOGRÁFICO DA OCUPAÇÃO</b></p>	
		
<p>Data da Foto: 02/04/14 - Direção: 253,5 - Latitude: -19,5812467625547 - Longitude: -40,1886617672073</p>	<p>Data da Foto: 02/04/14 - Direção 148,1 - Latitude -19,5811543101627 - Longitude -40,1886476017909</p>	
		
<p>Data da Foto: 02/04/14 - Direção: 205,5 - Latitude: -19,581232890505 - Longitude: -40,1885989867525</p>		

	<h3>CADASTRO DE OCUPAÇÃO</h3>	
---	-------------------------------	---

08 CROQUI ESQUEMÁTICO



		<b>CADASTRO SÓCIOECONÔMICO</b>									
<b>01 DADOS DO LEVANTAMENTO DE CAMPO</b>											
Código Cadastro		BR-101_ES_174+060_S_COS_PM_ED_FA 4860									
Técnico Responsável		GABRIEL RIBEIRO			Data	02/04/2014					
<b>02 DADOS DO OCUPANTE</b>											
Nome / Razão Social		CARLOS PINHEIRO DA COSTA									
Contato		(27) 997777543									
<b>03 DADOS DO ENTREVISTADO</b>											
Nome do Entrevistado		CARLOS PINHEIRO DA SILVA									
Contato		27 997777543									
<b>04 LOCALIZAÇÃO</b>											
Rodovia	BR-101		km	174+060		Sentido	SUL				
Município	LINHARES		Bairro	NOVA COLATINA		UF	ES				
Coordenadas	N	7834437,066			E	375333,908					
Zona		Rural	X	Urbana							
Dados Gerais:											
X	Entrevista Realizada					Adulto Ausente					
	Ocupação Fechada					Ocupação Abandonada					
						Recusa à Entrevista					
						Outros					
<b>05 CARACTERÍSTICAS DA OCUPAÇÃO</b>											
Condições de Ocupação		X	Próprio		Alugado		Cedido				
Tempo de Ocupação		6						Ocupação	Outros		
Tipo de Documentação Existente											
	Escritura Registrada					Documento de Posse					
	Termo de Cessão					Termo de Doação					
	Recibo de Compra e Venda					Nenhum Documento					
	Outros:										
Tipologia da Construção											
Fechamento		Construção e madeira		X	Construção em alvenaria			Construção mista		Outras	
Cobertura		Laje	X	Fibrocimento			Cerâmica		Plástico		Madeira
		Zinco		Material aproveitado			Outros				
Área Construída e Número de Pavimentos da Ocupação											
Área Total Construída (m <sup>2</sup> )		60,34			nº de Pavimentos		1				
<b>06 CONDIÇÕES DA OCUPAÇÃO</b>											
Condições de Utilização											
X	Exclusivamente Residencial					Exclusivamente Comercial			Exclusivamente Industrial		
	Agropecuários					Residencial e Industrial			Residencial e Comercial		
	Outros:										
<b>07 CARACTERÍSTICAS DA OCUPAÇÃO RESIDENCIAL</b>											
Categoria dos Ocupantes											
Tipos		Quantidade									
Membros da família		2									
Empregados permanentes		0									
Empregados temporários		0									
Parceiros/meeiros		0									
Outros		0									
Economia de Subsistência			Sim	X	Não						
Tipo de Produção local		Agricultura		Criação de Animais		Manufatura		Máquinas e Equipamentos		Outros	

		<b>CADASTRO SÓCIOECONÔMICO</b>					
Condições do Entrevistado							
X	Titular da Família				Cônjuge do Titular da Família		
	Cônjuge do Titular da Família Secundária				Outros:		
Tipo de Residência							
X	Edificação Isolada				Condomínio		
	Aglomerado subnormal				Outros:		
<b>08 CARACTERÍSTICAS DA OCUPAÇÃO COMERCIAL / INDUSTRIAL</b>							
Condições do Entrevistado							
	Dono do Estabelecimento				Funcionário		
Atividade Comercial							
	Bar				Quitanda		
	Farmácia				Indústria		
	Outros:						
Faturamento Médio Mensal (R\$)							
	Menos de 250,00				De 501,00 à 1.000,00		
	De 2.001,00 à 5.000,00				Mais de 10.000,00		
Categoria dos Empregados:		0		Mão de obra familiar		0	
						Contratados	
<b>09 ESTIMATIVAS E PERSPECTIVAS</b>							
Valores Estimados da Ocupação pelo Ocupante (R\$)							
Expectativas Quanto ao Futuro							
	Interesse em permanecer no local				Interesse em permanecer no município		
	Interesse em ir para a área urbana				Interesse em ir para a área rural		
	Outros:						
Expectativas Quanto a Mudança de Atividade							
	Interesse em parecer na mesma atividade						
	Outro tipo de atividade:						
Viabilidade do Remanescente do Terreno Ocupado							
	Há área remanescente suficiente para a relocação da ocupação						
	Há área para a manutenção dos modelos de produção vigentes						
	Não há área suficiente para a relocação da ocupação						
	Não há área suficiente para a relocação e produção vigentes						
	As condições topográficas da área são adversas para qualquer tipo de relocação						
	Outros:						