
		CADASTRO DE OCUPAÇÃO					
01 DADOS DO LEVANTAMENTO DE CAMPO							
Código Cadastro		BR-101_ES_173+920_S_COS_PM_ED_FA 10354					
Técnico Responsável		ALAN BATISTA DE OLIVEIRA			Data	23/04/2014	
02 DADOS DO OCUPANTE							
Nome / Razão Social		HELENA BATISTA BOZZI					
Contato		(-)					
03 LOCALIZAÇÃO							
Rodovia	BR-101	km	173+920	Sentido	SUL		
Município	ARACRUZ	Bairro	NOVA COLATINA	UF	ES		
Coordenadas	N	7834568,28			E	375389,545	
04 CARACTERIZAÇÃO							
Localização		Pista Principal	X	Pista Marginal			
Faixa Ocupada		Faixa de Domínio	X	Faixa "Non Aedificandi"		Faixa de Domínio e Faixa "Non Aedificandi"	
Tipo de Ocupação	X	Edificação		Barraca		Placa	Outdoor
		Totem		Agricultura		Entulho	Radar
		Semáforo		Muro			Caixa D'Água
		Rede de Telecomunicação		Rede de Água e Esgoto			Rede de Eletricidade
		Rede Petróleo e Gás		Ponto de Ônibus			Outros
Tipo de Edificação	X	Residencial		Comercial		Industrial	Institucional
		Misto		Público		Outros	
Zona	X	Rural		Urbana			
Época Construção		Antes de 1979	X	Depois de 1979			
Posicionamento		Transversal		Longitudinal	X	Pontual	
		Aérea		Subterrânea	X	Superfície	
2ª Coordenadas	N	0			E	0	
05 DADOS CADASTRAIS							
Extensão da Faixa de Domínio na localidade (m)			30				
Extensão da Faixa "Non Aedificandi" na localidade (m)			15,00				
Área aproximada da Ocupação (m²) Faixa de Domínio							
Área aproximada da Ocupação (m²) na Faixa "Non Aedificandi"			44,32				
Área aproximada da Ocupação (m²) na Faixa de Domínio e Faixa "Non Aedificandi"							
06 OBSERVAÇÕES							

	<p>CADASTRO DE OCUPAÇÃO</p>	
<p>07</p>	<p>RELATÓRIO FOTOGRÁFICO DA OCUPAÇÃO</p>	
		
<p>Data da Foto: 23/04/14 - Direção: 176,4 - Latitude: -19,579972419906 - Longitude: -40,1879603695499</p>	<p>Data da Foto: 23/04/14 - Direção 151,8 - Latitude -19,579904987495 - Longitude -40,1879504789041</p>	
		
<p>Data da Foto: 23/04/14 - Direção: 69,2 - Latitude: -19,5798592223037 - Longitude: -40,1880095713215</p>		

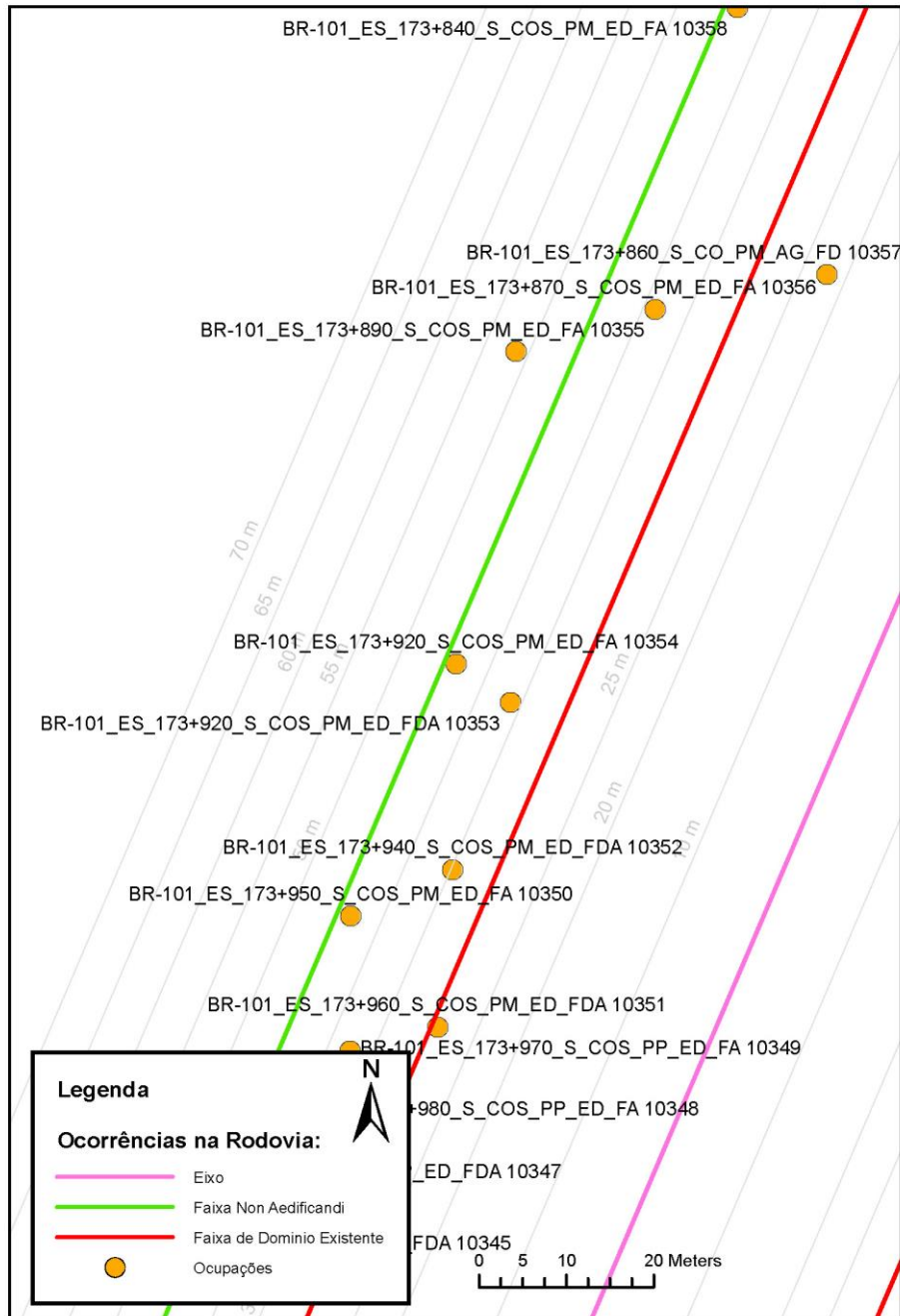




CADASTRO DE OCUPAÇÃO





08

CROQUI ESQUEMÁTICO



		CADASTRO SÓCIOECONÔMICO					
01 DADOS DO LEVANTAMENTO DE CAMPO							
Código Cadastro		BR-101_ES_173+920_S_COS_PM_ED_FA 10354					
Técnico Responsável		ALAN BATISTA DE OLIVEIRA			Data	23/04/2014	
02 DADOS DO OCUPANTE							
Nome / Razão Social		HELENA BATISTA BOZZI					
Contato		(-)					
03 DADOS DO ENTREVISTADO							
Nome do Entrevistado		HELENA BATISTA BOZZI					
Contato		-					
04 LOCALIZAÇÃO							
Rodovia	BR-101	km	173+920	Sentido	SUL		
Município	ARACRUZ	Bairro	NOVA COLATINA	UF	ES		
Coordenadas	N	7834568,28	E	375389,545			
Zona	X	Rural		Urbana			
Dados Gerais:							
X	Entrevista Realizada			Adulto Ausente			Recusa à Entrevista
	Ocupação Fechada			Ocupação Abandonada			Outros
05 CARACTERÍSTICAS DA OCUPAÇÃO							
Condições de Ocupação		X	Próprio		Alugado		Cedido
Tempo de Ocupação		45					
Tipo de Documentação Existente							
	Escritura Registrada			Documento de Posse			Requerimento de Usucapião
	Termo de Cessão			Termo de Doação			Contrato de Compra e Venda
	Recibo de Compra e Venda			Nenhum Documento			Não Informado
	Outros:						
Tipologia da Construção							
Fechamento		Construção e madeira	X	Construção em alvenaria		Construção mista	Outras
Cobertura		Laje	X	Fibrocimento		Cerâmica	Plástico
		Zinco		Material aproveitado		Outros	Madeira
Área Construída e Número de Pavimentos da Ocupação							
Área Total Construída (m ²)	44,32			nº de Pavimentos	1		
06 CONDIÇÕES DA OCUPAÇÃO							
Condições de Utilização							
X	Exclusivamente Residencial			Exclusivamente Comercial			Exclusivamente Industrial
	Agropecuários			Residencial e Industrial			Residencial e Comercial
	Outros:						
07 CARACTERÍSTICAS DA OCUPAÇÃO RESIDENCIAL							
Categoria dos Ocupantes							
Tipos		Quantidade					
Membros da família		2					
Empregados permanentes		0					
Empregados temporários		0					
Parceiros/meeiros		0					
Outros		0					
Economia de Subsistência			Sim	X	Não		
Tipo de Produção local			Agricultura		Criação de Animais		Manufatura
						Máquinas e Equipamentos	Outros

		CADASTRO SÓCIOECONÔMICO					
Condições do Entrevistado							
X	Titular da Família				Cônjuge do Titular da Família		
	Cônjuge do Titular da Família Secundária				Outros:		
Tipo de Residência							
X	Edificação Isolada				Condomínio		
	Aglomerado subnormal				Outros:		
08 CARACTERÍSTICAS DA OCUPAÇÃO COMERCIAL / INDUSTRIAL							
Condições do Entrevistado							
	Dono do Estabelecimento				Funcionário		
	Outros:						
Atividade Comercial							
	Bar				Quitanda		
	Farmácia				Indústria		
	Outros:						
Faturamento Médio Mensal (R\$)							
	Menos de 250,00				De 501,00 à 1.000,00		
	De 2.001,00 à 5.000,00				Mais de 10.000,00		
Categoria dos Empregados:		0		Mão de obra familiar		0	
						Contratados	
09 ESTIMATIVAS E PERSPECTIVAS							
Valores Estimados da Ocupação pelo Ocupante (R\$)							
Expectativas Quanto ao Futuro							
X	Interesse em permanecer no local				Interesse em permanecer no município		
	Interesse em ir para a área urbana				Interesse em ir para a área rural		
	Outros:						
Expectativas Quanto a Mudança de Atividade							
X	Interesse em parecer na mesma atividade				Interesse em mudar de atividade		
	Outro tipo de atividade:						
Viabilidade do Remanescente do Terreno Ocupado							
	Há área remanescente suficiente para a relocação da ocupação						
	Há área para a manutenção dos modelos de produção vigentes						
X	Não há área suficiente para a relocação da ocupação						
	Não há área suficiente para a relocação e produção vigentes						
	As condições topográficas da área são adversas para qualquer tipo de relocação						
	Outros:						