


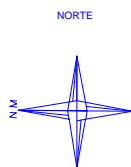


CONVENÇÕES

-  EIXO DO CONTORNO DE FLORIANÓPOLIS
-  RIOS PRINCIPAIS
-  PONTOS DE INUNDAÇÃO IDENTIFICADOS EM CAMPO



| Nº | REVISÃO | DATA |
|-----|------------------|---------------|
| REV | EMISSÃO ORIGINAL | NOVEMBRO 2011 |
| A | | |
| B | | |
| C | | |
| D | | |
| E | | |
| F | | |
| G | | |

| MPB SANEAMENTO LTDA | | RUA FELIPE RICHMONT, 449 - SALA 304 CENTRO EXECUTIVO TORRE SÃO CECÍLIA - FLORIANÓPOLIS - SC CIBEX 17897 - FONE (51) 32253982 www.mpb.eng.br - mpb@mpb.eng.br | |
|---------------------|-----|---|---------------|
| PROJETO | MPB | DATA | NOVEMBRO 2011 |
| DESENHO | FRP | DATA | NOVEMBRO 2011 |
| CONFERIDO | | DATA | |
| APROVADO | | DATA | |
| A. E. S. N.º | | DATA | ASSINATURA |
| Nº DO DESENHO | | DE-1210-400-410-MPB-059 | |

| AUTOPISTA LITORAL SUL - OHL BRASIL | | | |
|--|------------|-----------------|----------|
| EIA / RIMA | | | |
| CONTORNO DE FLORIANÓPOLIS | | | |
| PONTOS DE INUNDAÇÃO IDENTIFICADOS EM CAMPO | | | |
| PROJETO | DESENHO | DATA | FOLHA Nº |
| MPB | FRP | NOVEMBRO / 2011 | 01/01 |
| ESCALA | TOPOGRAFIA | | |
| 1/65000 | | | |