





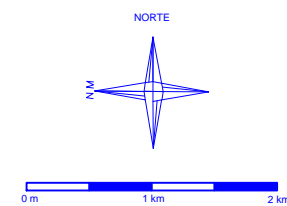


CONVENÇÕES

- | | | | |
|---|---|---|--|
|  | EIXO DO CONTORNO DE FLORIANÓPOLIS |  | SISTEMA AMBIENTAL CRISTALINO E COLUVIAL - ÁREA ESTÁVEL |
|  | FAIXA DE DÔMÍNIO DO CONTORNO DE FLORIANÓPOLIS |  | SISTEMA AMBIENTAL ALUVIAL - ÁREA DE ALERTA |
|  | LIMITE MUNICIPAL |  | SISTEMA AMBIENTAL LEQUE ALUVIAL - ÁREA CRÍTICA |



Nº	REVISÃO	DATA
REV	EMISSÃO ORIGINAL	NOVEMBRO 2011
A		
B		
C		
D		
E		
F		
G		

MPB			
MPB SANEAMENTO LTDA RUA FELIPE SCHMIDT, 649, SALA 101 CENTRO EXECUTIVO TORRE DA CALERA - FLORIANÓPOLIS - SC CEP: 88.010-100 CNPJ: 07.043.848/0001-00 www.mpb.org.br			
PROJETO	MPB	DATA	NOVEMBRO 2011
DESENHO	FRP	DATA	NOVEMBRO 2011
CONFERIDO		DATA	
APROVADO		DATA	
A. E. S. Nº		APROVAÇÃO	
		ASSINATURA	
Nº DO DESENHO		DE-1210-400-410-MPB-049	

AUTOPISTA LITORAL SUL - OHL BRASIL			
EIA / RIMA			
CONTORNO DE FLORIANÓPOLIS			
SITUAÇÃO ATUAL DA QUALIDADE AMBIENTAL			
PROJETO	DESENHO	DATA	FOLHA Nº
MPB	FRP	NOVEMBRO/2011	01/01
ESCALA	TOPOGRAFIA		
1/60000			