
















CONVENÇÕES

- | | | |
|--|--|--|
|  ÁREA DIRETAMENTE AFETADA DO MEIO BIÓTICO - FLORA |  ÁREA DE EXPLORAÇÃO MINERAL |  VAZEA |
|  BORDOVARIA PEDREGAS E ESTADIAS EXISTENTES |  LAVOIRA |  REFLORIMENTO |
|  PRECIPÍAS BIAS |  CULTIVO DE GRAMA EM LEVA |  VEGETAÇÃO SECUNDÁRIA EM ESTAGIO INICIAL DE REGENERAÇÃO |
|  ÁREA URBANIZADA |  PASTAGEM E CAMPOS |  VEGETAÇÃO SECUNDÁRIA EM ESTAGIO MÊDIO DE REGENERAÇÃO |
|  ÁREA PERIGORANA |  MANGUEZAL |  VEGETAÇÃO SECUNDÁRIA EM ESTAGIO AVANÇADO DE REGENERAÇÃO |



Nº	REVISÃO	DATA
01	ELABORAÇÃO ORIGINAL	NOVEMBRO/2011
A		
B		
C		
D		
E		
F		
G		

 MPB ENGENHARIA <small>EMPRESA DE RESPONSABILIDADE LIMITADA</small> CENTRO EDUCATIVO TORRES DA COLINA - FFAV - BR 320/3602 CENTRO - FLORIANÓPOLIS - SC CREA 13847 - FLORIANÓPOLIS - SC <small>www.mpb-eng.br - www.mpbeng.com.br</small>		PROJETO: MPB DATA: NOVEMBRO/2011 DESENHO: PFP DATA: NOVEMBRO/2011 CONFERIDO: DATA APROVADO: DATA A. E. S. Nº: DATA ASSINATURA: DATA
Nº DO DESENHO: DE-1210-400-410-MPB-060		PROJETO: MPB ESCALA: 1/15000 TIPOGRAFIA: DATA TOP:

AUTOPISTA LITORAL SUL - OHL BRASIL			
EIA / RIMA			
CONTORNO DE FLORIANÓPOLIS			
USO E OCUPAÇÃO DO SOLO DA ÁREA DIRETAMENTE AFETADA			
MEIO BIÓTICO - FAUNA			
PROJETO: MPB	TIPOGRAFIA: DATA TOP:	DATA: NOVEMBRO/2011	FOLHA Nº: 01/01