





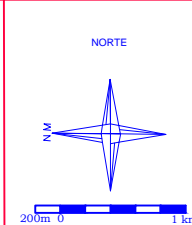


CONVENÇÕES

-  FAIXA DE DOMÍNIO DO CONTORNO DE FLORIANÓPOLIS
-  LIMITE MUNICIPAL
-  APP DE CURSOS D'ÁGUA
-  APP DE CURSOS D'ÁGUA SOBRE A ÁREA DIRETAMENTE AFETADA
-  APP DE TOPO DE MORRO
-  APP DE TOPO DE MORRO SOBRE A ÁREA DIRETAMENTE AFETADA



Nº	REVISÃO	DATA
REV	EMISSÃO ORIGINAL	JULHO 2011
A	REVISÃO - 1	OUTUBRO 2011
B		
C		
D		
E		
F		
G		

PROJETO	MPB	DATA
DESENHO	FRP	OUTUBRO 2011
CONFERIDO		
APROVADO		
A. E. S. N.º		
	APROVAÇÃO	ASSINATURA
	DATA	
Nº DO DESENHO		
DE-1210-400-410-MPB-038		

<b>AUTOPISTA LITORAL SUL - OHL BRASIL</b>			
<b>EIA / RIMA</b>			
<b>CONTORNO DE FLORIANÓPOLIS</b>			
<b>ÁREA DE PRESERVAÇÃO PERMANENTE</b>			
<b>ÁREA DIRETAMENTE AFETADA</b>			
PROJETO	DESENHO	DATA	FOLHA Nº
MPB	FRP	OUTUBRO / 2011	01/01
ESCALA	TOPOGRAFIA		
1/60000			