




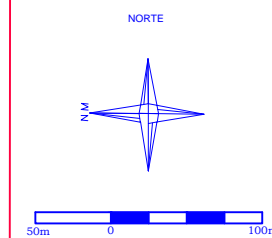


CONVENÇÕES

-  EIXO DO CONTORNO DE FLORIANÓPOLIS
-  FAIXA DE DOMÍNIO DO CONTORNO DE FLORIANÓPOLIS
-  LIMITE MUNICIPAL
-  TRANSECTOS PERCORRIDOS
-  EST 3 LIMITE DAS ESTAÇÕES DE COLETA DE DADOS PRIMÁRIOS

- EST** IDENTIFICAÇÃO DA ESTAÇÃO DE COLETA DE DADOS PRIMÁRIOS
- PF** LOCALIZAÇÃO DA ARMADILHA DE INTERCEPTAÇÃO E QUEDA
- AF** LOCALIZAÇÃO DA ARMADILHA FOTOGRÁFICA
- RM** LOCALIZAÇÃO DA REDE DE CONTENÇÃO VIVA
- T** LOCALIZAÇÃO DA ARMADILHA DE CONTENÇÃO VIVA



Nº	REVISÃO	DATA
REV	EMISSÃO ORIGINAL	JULHO 2011
A	REVISÃO - 1	OUTUBRO 2011
B		
C		
D		
E		
F		
G		

PROJETO	MPB	DATA	OUTUBRO 2011
DESENHO	FRP	DATA	OUTUBRO 2011
CONFERIDO		DATA	
APROVADO		DATA	
A. E. S. N°		DATA	ASSINATURA
N° DO DESENHO	DE-1210-400-410-MPB-027		

AUTOPISTA LITORAL SUL - OHL BRASIL			
EIA / RIMA			
CONTORNO DE FLORIANÓPOLIS			
DISPOSIÇÃO DAS ARMADILHAS FOTOGRÁFICAS			
REDES DE CONTENÇÃO VIVA, ARMADILHAS DE CONTENÇÃO VIVA			
E ARMADILHAS DE INTERCEPTAÇÃO E QUEDA NA ESTAÇÃO 3			
PROJETO MPB	DESENHO FRP	DATA OUTUBRO / 2011	FOLHA N° 01/01
ESCALA 1/5000	TOPOGRAFIA		