




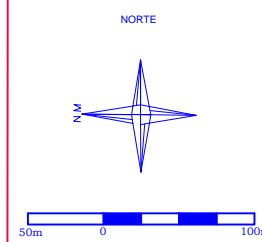


**CONVENÇÕES**

-  EIXO DO CONTORNO DE FLORIANÓPOLIS
-  FAIXA DE DOMÍNIO DO CONTORNO DE FLORIANÓPOLIS
-  LIMITE MUNICIPAL
-  TRANSECTOS PERCORRIDOS
-  EST 2 LIMITE DAS ESTAÇÕES DE COLETA DE DADOS PRIMÁRIOS

- EST** IDENTIFICAÇÃO DA ESTAÇÃO DE COLETA DE DADOS PRIMÁRIOS
- PF** LOCALIZAÇÃO DA ARMADILHA DE INTERCEPTAÇÃO E QUEDA
- AF** LOCALIZAÇÃO DA ARMADILHA FOTOGRÁFICA
- RM** LOCALIZAÇÃO DA REDE DE CONTENÇÃO VIVA
- T** LOCALIZAÇÃO DA ARMADILHA DE CONTENÇÃO VIVA



Nº	REVISÃO	DATA
REV	EMISSÃO ORIGINAL	JULHO 2011
A	REVISÃO - 1	OUTUBRO 2011
B		
C		
D		
E		
F		
G		

PROJETO	MPB	DATA
DESENHO	FRP	OUTUBRO 2011
CONFERIDO		
APROVADO		
A. E. S. Nº	DATA	ASSINATURA
Nº DO DESENHO		
DE-1210-400-410-MPB-026		

<b>AUTOPISTA LITORAL SUL - OHL BRASIL</b>			
<b>EIA / RIMA</b>			
<b>CONTORNO DE FLORIANÓPOLIS</b>			
<b>DISPOSIÇÃO DAS ARMADILHAS FOTOGRÁFICAS</b>			
<b>REDES DE CONTENÇÃO VIVA, ARMADILHAS DE CONTENÇÃO VIVA</b>			
<b>E ARMADILHAS DE INTERCEPTAÇÃO E QUEDA NA ESTAÇÃO 2</b>			
PROJETO	DESENHO	DATA	FOLHA Nº
MPB	FRP	OUTUBRO / 2011	01/01
ESCALA	TOPOGRAFIA		
1/5000			