




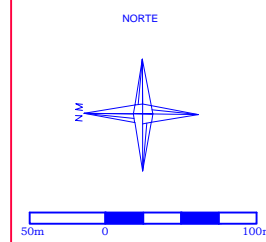


**CONVENÇÕES**

-  EIXO DO CONTORNO DE FLORIANÓPOLIS
-  FAIXA DE DOMÍNIO DO CONTORNO DE FLORIANÓPOLIS
-  LIMITE MUNICIPAL
-  TRANSECTOS PERCORRIDOS
-  EST 1 LIMITE DAS ESTAÇÕES DE COLETA DE DADOS PRIMÁRIOS

- EST** IDENTIFICAÇÃO DA ESTAÇÃO DE COLETA DE DADOS PRIMÁRIOS
- PF** LOCALIZAÇÃO DA ARMADILHA DE INTERCEPTAÇÃO E QUEDA
- AF** LOCALIZAÇÃO DA ARMADILHA FOTOGRÁFICA
- RM** LOCALIZAÇÃO DA REDE DE CONTENÇÃO VIVA
- T** LOCALIZAÇÃO DA ARMADILHA DE CONTENÇÃO VIVA



Nº	REVISÃO	DATA
REV	EMISSÃO ORIGINAL	JULHO 2011
A	REVISÃO - 1	OUTUBRO 2011
B		
C		
D		
E		
F		
G		

		MPB SANEAMENTO LTDA RUA FELIPE SCHMIDT, 649 - SALA 304 CENTRO EXECUTIVO TORRE DA COLINA - FLORIANÓPOLIS - SC CEP: 88087-170 - FONE: (51) 32253982 www.mpb.eng.br - mpb@mpb.eng.br	
		PROJETO	MPB
DESENHO	FRP	DATA	OUTUBRO 2011
CONFERIDO		DATA	
APROVADO		DATA	
A. E. S. N.º	APROVAÇÃO DATA _____ ASSINATURA _____		
Nº DO DESENHO	DE-1210-400-410-MPB-025		
PROJETO	DESENHO	DATA	FOLHA Nº
MPB	FRP	OUTUBRO / 2011	01/01
ESCALA	TOPOGRAFIA		
1/5000			

<b>AUTOPISTA LITORAL SUL - OHL BRASIL</b> <b>EIA / RIMA</b> <b>CONTORNO DE FLORIANÓPOLIS</b> DISPOSIÇÃO DAS ARMADILHAS FOTOGRÁFICAS REDES DE CONTENÇÃO VIVA, ARMADILHAS DE CONTENÇÃO VIVA E ARMADILHAS DE INTERCEPTAÇÃO E QUEDA NA ESTAÇÃO 1			
PROJETO	DESENHO	DATA	FOLHA Nº
MPB	FRP	OUTUBRO / 2011	01/01
ESCALA	TOPOGRAFIA		
1/5000			