




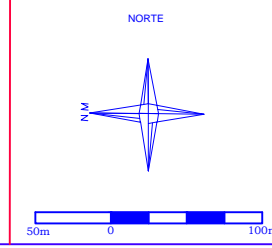


CONVENÇÕES

-  EIXO DO CONTORNO DE FLORIANÓPOLIS
-  FAIXA DE DOMÍNIO DO CONTORNO DE FLORIANÓPOLIS
-  LIMITE MUNICIPAL
-  TRANSECTOS PERCORRIDOS
-  EST 3 LIMITE DAS ESTAÇÕES DE COLETA DE DADOS PRIMÁRIOS

- EST** IDENTIFICAÇÃO DA ESTAÇÃO DE COLETA DE DADOS PRIMÁRIOS
- E3RX** LOCALIZAÇÃO DAS REDES DE NEBLINA PARA AMOSTRAGEM



Nº	REVISÃO	DATA
REV	EMISSÃO ORIGINAL	JULHO 2011
A	REVISÃO - 1	OUTUBRO 2011
B		
C		
D		
E		
F		
G		

PROJETO	MPB	DATA
DESENHO	FRP	OUTUBRO 2011
CONFERIDO		
APROVADO		
A. E. S. Nº		
	DATA	ASSINATURA
Nº DO DESENHO	DE-1210-400-410-MPB-024	

AUTOPISTA LITORAL SUL - OHL BRASIL			
EIA / RIMA			
CONTORNO DE FLORIANÓPOLIS			
DISPOSIÇÃO DOS MÉTODOS UTILIZADOS PARA AMOSTRAGEM DAS ESPÉCIES DE AVES			
ESTAÇÃO 3			
PROJETO MPB	DESENHO FRP	DATA OUTUBRO / 2011	FOLHA Nº 01/01
ESCALA 1/5000	TOPOGRAFIA		