




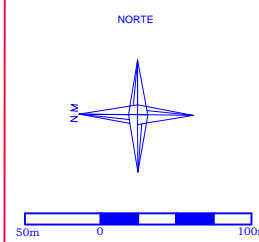


**CONVENÇÕES**

-  EIXO DO CONTORNO DE FLORIANÓPOLIS
-  FAIXA DE DOMÍNIO DO CONTORNO DE FLORIANÓPOLIS
-  LIMITE MUNICIPAL
-  TRANSECTOS PERCORRIDOS
-  EST 2 LIMITE DAS ESTAÇÕES DE COLETA DE DADOS PRIMÁRIOS

- EST** IDENTIFICAÇÃO DA ESTAÇÃO DE COLETA DE DADOS PRIMÁRIOS
- PF** LOCALIZAÇÃO DA ARMADILHA DE INTERCEPÇÃO E QUEDA



N°	REVISÃO	DATA
REV	EMISSÃO ORIGINAL	JULHO 2011
A	REVISÃO - 1	OUTUBRO 2011
B		
C		
D		
E		
F		
G		

<b>MPB</b>			
MPB SANEAMENTO LTDA RUA FELIPE RICHMERT, 649, SALA 304 CENTRO EXECUTIVO TORRE DA COLINA - FLORIANÓPOLIS - SC CEP: 88087-170 FONE: (47) 32253982 www.mpb-eng.br - mpb@mpb-eng.br			
PROJETO	MPB	DATA	OUTUBRO 2011
DESENHO	FRP	DATA	OUTUBRO 2011
CONFERIDO		DATA	
APROVADO		DATA	
A. E. S. N°		DATA	ASSINATURA
N° DO DESENHO		DE-1210-400-410-MPB-020	

<b>AUTOPISTA LITORAL SUL - OHL BRASIL</b>			
<b>EIA / RIMA</b>			
<b>CONTORNO DE FLORIANÓPOLIS</b>			
<b>DISPOSIÇÃO DOS MÉTODOS UTILIZADOS PARA AMOSTRAGEM DAS ESPÉCIES DE RÉPTEIS E ANFÍBIOS - ESTAÇÃO 2</b>			
PROJETO	DESENHO	DATA	FOLHA N°
MPB	FRP	OUTUBRO / 2011	01/01
ESCALA	TOPOGRAFIA		
1/5000			