





**CONVENÇÕES**

-  EIXO DO CONTORNO DE FLORIANÓPOLIS
-  FAIXA DE DOMÍNIO DO CONTORNO DE FLORIANÓPOLIS
-  LIMITE MUNICIPAL
-  TRANSECTOS PERCORRIDOS

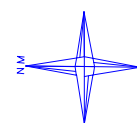
**EST**

IDENTIFICAÇÃO DA ESTAÇÃO DE COLETA DE DADOS PRIMÁRIOS

**EST 3**

LIMITE DAS ESTAÇÕES DE COLETA DE DADOS PRIMÁRIOS

NORTE



Nº	REVISÃO	DATA
REV	EMISSÃO ORIGINAL	JULHO 2011
A	REVISÃO - 1	OUTUBRO 2011
B		
C		
D		
E		
F		
G		

PROJETO	MPB	DATA
DESENHO	FRP	OUTUBRO 2011
CONFERIDO		
APROVADO		
A. E. S. Nº		
DATA	ASSINATURA	
Nº DO DESENHO	DE-1210-400-410-MPB-017	

<p><b>MPB SANEAMENTO LTDA</b>  <small>RUA FELIPE SCHMIDT, 649 - SALA 304          CENTRO EXECUTIVO TORRE DA COLINA PÁFIO - 48 32253682          CENTRO - FLORIANÓPOLIS - SC          CREA 17847 - 0001 - 0001 - 0001          www.mpb.eng.br - mpb@mpb.eng.br</small></p>			
<p><b>AUTOPISTA LITORAL SUL - OHL BRASIL</b>  <b>EIA / RIMA</b>  <b>CONTORNO DE FLORIANÓPOLIS</b></p>			
<p><b>LOCALIZAÇÃO DA ESTAÇÃO 3 DE FAUNA EM RELAÇÃO AO TRAÇADO</b></p>			
PROJETO MPB	DESENHO FRP	DATA OUTUBRO / 2011	FOLHA Nº 01/01
ESCALA 1/5000	TOPOGRAFIA		