





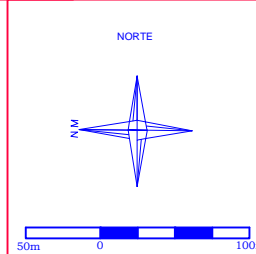


CONVENÇÕES

-  EIXO DO CONTORNO DE FLORIANÓPOLIS
-  FAIXA DE DOMÍNIO DO CONTORNO DE FLORIANÓPOLIS
-  LIMITE MUNICIPAL
-  TRANSECTOS PERCORRIDOS

-  EST IDENTIFICAÇÃO DA ESTAÇÃO DE COLETA DE DADOS PRIMÁRIOS
-  EST 1 LIMITE DAS ESTAÇÕES DE COLETA DE DADOS PRIMÁRIOS



Nº	REVISÃO	DATA
REV	EMISSÃO ORIGINAL	JULHO 2011
A	REVISÃO - 1	OUTUBRO 2011
B		
C		
D		
E		
F		
G		

 MPB SANEAMENTO LTDA <small>RUA FELIPE SCHMIDT, 649, SALA 304 CENTRO EXECUTIVO VIGÁRIO DA COLÔNIA - F/PAU - 88 52235982 CENTRO - FLORIANÓPOLIS - SC CREA 17887-1/SC - mpbltda@mpb.sc.br</small>			
PROJETO	MPB	DATA	OUTUBRO 2011
DESENHO	FRP	DATA	OUTUBRO 2011
CONFERIDO		DATA	
APROVADO		DATA	
A. E. S. Nº	APROVAÇÃO		
	DATA	ASSINATURA	
Nº DO DESENHO	DE-1210-400-410-MPB-015		

AUTOPISTA LITORAL SUL - OHL BRASIL EIA / RIMA CONTORNO DE FLORIANÓPOLIS			
LOCALIZAÇÃO DA ESTAÇÃO 1 DE FAUNA EM RELAÇÃO AO TRAÇADO			
PROJETO	DESENHO	DATA	FOLHA Nº
MPB	FRP	OUTUBRO / 2011	01/01
ESCALA	TOPOGRAFIA		
1/5000			