




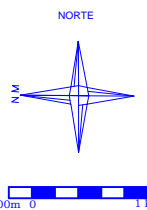


CONVENÇÕES

-  FAIXA DE DOMÍNIO DO CONTORNO DE FLORIANÓPOLIS
-  EIXO DO CONTORNO DE FLORIANÓPOLIS
-  LIMITE MUNICIPAL
-  PONTOS DE SONDAGEM
-  SP01/01 IDENTIFICAÇÃO DOS PONTOS DE SONDAGEM



Nº	REVISÃO	DATA
REV	EMISSÃO ORIGINAL	OUTUBRO 2011
A		
B		
C		
D		
E		
F		
G		

		MPB SANEAMENTO LTDA <small>RUA FELIPE SCHMIDT, 649, JARDIM SÃO CARLOS, FLORIANÓPOLIS - SC</small>	
		<small>CENTRO EXECUTIVO TORRE DA CALERA, P/ANEX. 48 32233682 CENTRO - FLORIANÓPOLIS - SC CREA 17847 - 0001 - 0001-0001 www.mpb.san.br - mpb@mpb.san.br</small>	
PROJETO	MPB	DATA	OUTUBRO 2011
DESENHO	FRP	DATA	OUTUBRO 2011
CONFERIDO		DATA	
APROVADO		DATA	
A. E. S. Nº		DATA	APROVAÇÃO
			ASSINATURA
Nº DO DESENHO		DE-1210-400-410-MPB-047	

 AUTOPISTA LITORAL SUL - OHL BRASIL EIA / RIMA CONTORNO DE FLORIANÓPOLIS			
LOCALIZAÇÃO DOS PONTOS DE SONDAGEM			
PROJETO	DESENHO	DATA	FOLHA Nº
MPB	FRP	OUTUBRO / 2011	01/01
ESCALA	TOPOGRAFIA		
1/65000			