


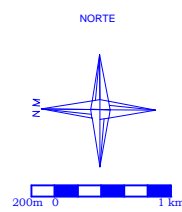




CONVENÇÕES

-  EIXO DO CONTORNO DE FLORIANÓPOLIS
-  LIMITE MUNICIPAL
-  PONTOS DE COLETA DE AMOSTRA DE AR



| Nº | REVISÃO | DATA |
|-----|------------------|--------------|
| REV | EMISSÃO ORIGINAL | JULHO 2011 |
| A | REVISÃO - 1 | OUTUBRO 2011 |
| B | | |
| C | | |
| D | | |
| E | | |
| F | | |
| G | | |

| PROJETO | MPB | DATA |
|-------------------------|------------|--------------|
| DESENHO | FRP | OUTUBRO 2011 |
| CONFERIDO | | |
| APROVADO | | |
| A. E. S. N.º | | |
| DATA | ASSINATURA | |
| Nº DO DESENHO | | |
| DE-1210-400-410-MPB-002 | | |

| | | | |
|---|------------|----------------|----------|
| AUTOPISTA LITORAL SUL - OHL BRASIL | | | |
| EIA / RIMA | | | |
| CONTORNO DE FLORIANÓPOLIS | | | |
| PONTOS DE COLETA DE AMOSTRAS DE AR | | | |
| PROJETO | DESENHO | DATA | FOLHA Nº |
| MPB | FRP | OUTUBRO / 2011 | 01/01 |
| ESCALA | TOPOGRAFIA | | |
| 1/65000 | | | |