

CADASTRO E CARACTERIZAÇÃO DE APP / PASSIVOS AMBIENTAIS (MEIO BIÓTICO)
Rodovia BR-364 MT/RO

1 – Código da APP: 001

2 – Localização

Município: Comodoro – MT

Km: 1264 + 253 m

Lado (D/E/ambos): ambos

Coordenadas Iniciais: (21L) N 0196768 / E 8494752

Coordenadas Finais: (21L) N 0196650 / E 8495118

Obs: APP com lados desiguais

3 – Tipo de APP

Curso d'água natural – largura: 4 m

Lago ou lagoa natural – dimensões: _____ x _____ m

Reservatório d'água artificial – dimensões: _____ x _____ m

Nascente ou olho d'água

Outro: _____

Obs: área com lagoa artificial (~40 x 100 m) e área úmida

4 – Caracterização Biótica da APP

4.1 – Superfície coberta por: Rocha Cascalho

4.2 – Vegetação: Ausente/rara Gramíneas

Solo exposto Cobertura morta-folheda

Herbáceas < 0,5 m Arbustivas/lenhoso baixo < 3 m

Vegetação (ver 4.2) Uso antrópico (ver 4.7)

Arbóreas/lenhoso alto > 3 m

Obs: uso antrópico no lado esquerdo

Obs: com algumas arbóreas, com buriti e algumas árvores grandes.

4.3 – Bioma da vegetação: Cerrado

Tipo: mata alagada

Obs:

4.4 – Formação vegetal: contínua fragmentada

Largura da vegetação a partir da margem do corpo d'água: 50m com pequena abertura de pastagem.

Obs:

4.5 – Grau de conservação da vegetação existente:

Médio > alto

Obs:

4.6 – Espécies vegetais nativas dominantes:

buriti

4.7 – Uso Antrópico: Nenhum Edificação (ver 4.8)

4.8 – Edificações: Nenhuma Ponte Galeria

Cultura-qual: _____

Rede elétrica Estrada Casa Barragem

Pasto-grau de utilização: baixo

Mangueiras Outra: _____

Outro: estrada

Obs: parte da APP foi aterrada para construir entrada com acesso ao sítio.

Obs: casa no lado esquerdo / galeria sob a rodovia.

4.9 – Presença de animais domésticos:

sim não registrado

Quais animais: galinha doméstica

Tipo de registro: direto indireto

Obs:

4.10 – Presença de animais silvestres:

sim não registrado

Quais animais: aves diversas.

Tipo de registro: direto indireto

Obs:

4.11 – Delimitação (cerca): Ausente Cercamento

total da APP Cercamento parcial da APP

Distância entre cerca e margem do corpo d'água: _____

Obs: ao longo da APP – paralelo à rodovia.

4.12 – Aspectos bióticos relevantes fora da APP (entorno):

Ausência de vegetação nativa Presença de

vegetação nativa contínua Presença de fragmentos-

Distância da APP: 150 m

Tamanho do fragmento: _____

Utilização da propriedade: pastagem em ambos os lados

Obs:

4.13 – Outros aspectos relevantes:

Presença do giral para caça

4.14 – Número das fotos: DSC 4695 a 4724

CADASTRO E CARACTERIZAÇÃO DE APP / PASSIVOS AMBIENTAIS (MEIO BIÓTICO)
Rodovia BR-364 MT/RO

5 – Diagnóstico do passivo

5.1 – Causas: Supressão da vegetação Fragmentação da vegetação Efeito de borda Conversão em cultura
Conversão em pasto Presença de edificação Presença de animais domésticos
Outras: _____

Obs: uso antrópico – causado pela rodovia e casas/propriedades próximas; área de pastagem no entorno da APP. Presença de estrada e propriedades.

5.2 – Consequências: Cobertura vegetal ausente Cobertura vegetal fragmentada Cobertura vegetal degradada Impermeabilização do solo Compactação do solo
Outras: _____

Obs:

6 – Medidas corretivas propostas:

Revegetação-plantio Isolamento-cercamento Outras: _____

Obs:

7 – Registro fotográfico e/ou croqui



CADASTRO E CARACTERIZAÇÃO DE APP / PASSIVOS AMBIENTAIS (MEIO BIÓTICO)
Rodovia BR-364 MT/RO

1 – Código da APP: 002

2 – Localização

Município: Comodoro – MT

Km: 1265 + 605 m

Lado (D/E/ambos): ambos

Coordenadas Iniciais: (21L) N 0196304 / E 8496097

Coordenadas Finais: (21L) N 0196163 / E 8436534

Obs:

3 – Tipo de APP

Curso d'água natural – largura: sem limite definido

Lago ou lagoa natural – dimensões: _____ x _____ m

Reservatório d'água artificial – dimensões: _____ x _____ m

Nascente ou olho d'água

Outro: _____

Obs: formação de lagos ao longo da estrada (áreas úmidas no lado esquerdo e direito). Lagoa artificial no lado esquerdo (100 x 120 m)

4 – Caracterização Biótica da APP

4.1 – Superfície coberta por: Rocha Cascalho

4.2 – Vegetação: Ausente/rara Gramíneas

Solo exposto Cobertura morta-folheda

Herbáceas < 0,5 m Arbustivas/lenhoso baixo < 3 m

Vegetação (ver 4.2) Uso antrópico (ver 4.7)

Arbóreas/lenhoso alto > 3 m

Obs:

Obs: gramíneas na parte antropizada

4.3 – Bioma da vegetação: Cerrado

Tipo: mata ciliar

Obs:

4.4 – Formação vegetal: contínua fragmentada

Largura da vegetação a partir da margem do corpo d'água:

Obs: Contínua ao longo da BR, fragmentada por estradas

4.5 – Grau de conservação da vegetação existente:

Médio-alto

Obs:

4.6 – Espécies vegetais nativas dominantes:

4.7 – Uso Antrópico: Nenhum Edificação (ver 4.8)

4.8 – Edificações: Nenhuma Ponte Galeria

Cultura-qual: _____

Rede elétrica Estrada Casa Barragem

Pasto-grau de utilização: alto

Mangueiras Outra: _____

Outro: _____

Obs: acesso gado (lado esquerdo) – fora dos 40m da BR

Obs: entrada de propriedades

4.9 – Presença de animais domésticos:

sim não registrado

Quais animais: gado

Tipo de registro: direto indireto

Obs:

4.10 – Presença de animais silvestres:

sim não registrado

Quais animais: _____

Tipo de registro: direto indireto

Obs:

4.11 – Delimitação (cerca): Ausente Cercamento

total da APP Cercamento parcial da APP

Distância entre cerca e margem do corpo d'água: 100 lado direito/ lado esquerdo não cercado

Obs: Lado direito – 100m do leito

4.12 – Aspectos bióticos relevantes fora da APP (entorno):

Ausência de vegetação nativa Presença de

vegetação nativa contínua Presença de fragmentos-

Distância da APP: _____

Tamanho do fragmento: _____

Utilização da propriedade: pastagem

Obs:

4.13 – Outros aspectos relevantes:

APP forma área inundada com água ao longo da BR / presença de lixo (entulho) no LE.

4.14 – Número das fotos: DSC4725 a 4755

CADASTRO E CARACTERIZAÇÃO DE APP / PASSIVOS AMBIENTAIS (MEIO BIÓTICO)
Rodovia BR-364 MT/RO

5 – Diagnóstico do passivo

5.1 – Causas: Supressão da vegetação Fragmentação da vegetação Efeito de borda Conversão em cultura
Conversão em pasto Presença de edificação Presença de animais domésticos
Outras: presença de lixo (entulho)

Obs: entrada para acesso às propriedades LD e LE e presença de lixo (entulho) no LE.

5.2 – Consequências: Cobertura vegetal ausente Cobertura vegetal fragmentada Cobertura vegetal degradada Impermeabilização do solo Compactação do solo
Outras:

Obs: efeitos da rodovia e desmatamento pelo uso da propriedade. Degradação pela presença de lixo/ entulho

6 – Medidas corretivas propostas:

Revegetação-plantio Isolamento-cercamento Outras: limpeza do lixo (entulho)/ educação ambiental

Obs:

7 – Registro fotográfico e/ou croqui



CADASTRO E CARACTERIZAÇÃO DE APP / PASSIVOS AMBIENTAIS (MEIO BIÓTICO)
Rodovia BR-364 MT/RO

1 – Código da APP: 003	
2 – Localização	
Município: Comodoro – MT	Km: 1311 + 500 m
Coordenadas Iniciais: (21L) N 0189475 / E 8538842	Coordenadas Finais: (21L) N 0189475 / E 8539021
Lado (D/E/ambos): ambos	
Obs:	
3 – Tipo de APP	
(X) Curso d'água natural – largura: 2 m	() Lago ou lagoa natural – dimensões: _____ x _____ m
() Reservatório d'água artificial– dimensões: _____ x _____m	() Nascente ou olho d'água
() Outro: _____	
Obs: formação de área úmida	
4 – Caracterização Biótica da APP	
4.1 – Superfície coberta por: () Rocha ()Cascalho	4.2 – Vegetação: ()Ausente/rara ()Gramíneas
()Solo exposto ()Cobertura morta-folhedeo	()Herbáceas < 0,5 m (X)Arbustivas/lenhoso baixo < 3 m
(X)Vegetação (ver 4.2) ()Uso antrópico (ver 4.7)	(X)Arbóreas/lenhoso alto > 3 m
Obs:	Obs: com vegetação arbustiva (em partes: LD) e arbórea (grande parte: LE)
4.3 – Bioma da vegetação: Cerrado	4.4 – Formação vegetal: ()contínua (X)fragmentada
Tipo: mata ciliar/ vegetação arbustiva de área úmida	Largura da vegetação a partir da margem do corpo d'água: 50m (somente na área 40m ADA)
Obs:	Obs:
4.5 – Grau de conservação da vegetação existente:	4.6 – Espécies vegetais nativas dominantes:
Médio-baixo	Miconia, arbóreas como Tachigali.
Obs:	
4.7 – Uso Antrópico: ()Nenhum (X)Edificação (ver 4.8)	4.8 – Edificações: ()Nenhuma ()Ponte (X)Galeria
()Cultura-qual: _____	(X)Rede elétrica ()Estrada ()Casa ()Barragem
()Pasto-grau de utilização: _____	()Mangueiras ()Outra: _____
()Outro: _____	
Obs:	Obs: sob a BR e galeria de água pluvial.
4.9 – Presença de animais domésticos:	4.10 – Presença de animais silvestres:
()sim (X)não registrado	(X)sim ()não registrado
Quais animais: _____	Quais animais: Aves
Tipo de registro: ()direto ()indireto	Tipo de registro: (X)direto ()indireto
Obs:	Obs:
4.11 – Delimitação (cerca): (X)Ausente ()Cercamento total da APP ()Cercamento parcial da APP	4.12 – Aspectos bióticos relevantes fora da APP (entorno):
Distância entre cerca e margem do corpo d'água: _____	()Ausência de vegetação nativa ()Presença de vegetação nativa contínua ()Presença de fragmentos-
Obs:	Distância da APP: _____
	Tamanho do fragmento: _____
	Utilização da propriedade: _____
	Obs: LD com vegetação florestal contínua/ LE com pastagens/ APP na propriedade convertida em pastagem
4.13 – Outros aspectos relevantes:	4.14 – Número das fotos: DSC4756 a 4766
Urochloa em partes (LE)	

CADASTRO E CARACTERIZAÇÃO DE APP / PASSIVOS AMBIENTAIS (MEIO BIÓTICO)
Rodovia BR-364 MT/RO

5 – Diagnóstico do passivo

5.1 – Causas: Supressão da vegetação Fragmentação da vegetação Efeito de borda Conversão em cultura
Conversão em pasto Presença de edificação Presença de animais domésticos
Outras: _____

Obs: Em “conversão em pasto”: retirada da vegetação e domínio de braquiária (LE e ME)/ vegetação conservada (LE)/ cerca de propriedade (+40m, pastagens)

5.2 – Consequências: Cobertura vegetal ausente Cobertura vegetal fragmentada Cobertura vegetal degradada Impermeabilização do solo Compactação do solo
Outras: _____

Obs:

6 – Medidas corretivas propostas:

Revegetação-plantio Isolamento-cercamento Outras: _____

Obs: Revegetação-plantio na área fora do domínio e LE e isolamento na APP (LE)

7 – Registro fotográfico e/ou croqui



CADASTRO E CARACTERIZAÇÃO DE APP / PASSIVOS AMBIENTAIS (MEIO BIÓTICO)
Rodovia BR-364 MT/RO

1 – Código da APP: 004

2 – Localização

Município: Comodoro – MT

Km: 1312 + 470 m

Lado (D/E/ambos): ambos

Coordenadas Iniciais: (21L) N 0189411 / E 8539693

Coordenadas Finais: (21L) N 0189233 / E 8540012

Obs:

3 – Tipo de APP

Curso d'água natural – largura: 5 m

Lago ou lagoa natural – dimensões: _____ x _____ m

Reservatório d'água artificial– dimensões: _____ x _____m

Nascente ou olho d'água

Outro: _____

Obs: área úmida e formação de lagoas

4 – Caracterização Biótica da APP

4.1 – Superfície coberta por: Rocha Cascalho

4.2 – Vegetação: Ausente/rara Gramíneas

Solo exposto Cobertura morta-folheda

Herbáceas < 0,5 m Arbustivas/lenhoso baixo <3 m

Vegetação (ver 4.2) Uso antrópico (ver 4.7)

Arbóreas/lenhoso alto > 3 m

Obs:

Obs: herbáceas (LE dentro dos 40m e só APP)

4.3 – Bioma da vegetação: Cerrado

Tipo: mata ciliar

Obs:

4.4 – Formação vegetal: contínua fragmentada

Largura da vegetação a partir da margem do corpo d'água: _____

Obs: ausente na APP (LE)

4.5 – Grau de conservação da vegetação existente:

Médio-alto

Obs:

4.6 – Espécies vegetais nativas dominantes:

Clúsia

4.7 – Uso Antrópico: Nenhum Edificação (ver 4.8)

4.8 – Edificações: Nenhuma Ponte Galeria

Cultura-qual: _____

Rede elétrica Estrada Casa Barragem

Pasto-grau de utilização: _____

Mangueiras Outra: _____

Outro: _____

Obs:

Obs: galeria água pluvial

4.9 – Presença de animais domésticos:

sim não registrado

Quais animais: _____

Tipo de registro: direto indireto

Obs:

4.10 – Presença de animais silvestres:

sim não registrado

Quais animais: _____

Tipo de registro: direto indireto

Obs:

4.11 – Delimitação (cerca): Ausente Cercamento total da APP Cercamento parcial da APP

Distância entre cerca e margem do corpo d'água: _____

Obs: ocorre ao longo da BR para delimitar propriedade

4.12 – Aspectos bióticos relevantes fora da APP (entorno):

Ausência de vegetação nativa Presença de vegetação nativa contínua Presença de fragmentos-

Distância da APP: _____

Tamanho do fragmento: _____

Utilização da propriedade: pastagem

Obs:

4.13 – Outros aspectos relevantes:

4.14 – Número das fotos: DSC4767 a 4776

CADASTRO E CARACTERIZAÇÃO DE APP / PASSIVOS AMBIENTAIS (MEIO BIÓTICO)
Rodovia BR-364 MT/RO

5 – Diagnóstico do passivo

5.1 – Causas: Supressão da vegetação Fragmentação da vegetação Efeito de borda Conversão em cultura
Conversão em pasto Presença de edificação Presença de animais domésticos
Outras: _____

Obs:

5.2 – Consequências: Cobertura vegetal ausente Cobertura vegetal fragmentada Cobertura vegetal degradada Impermeabilização do solo Compactação do solo
Outras: _____

Obs: Cobertura vegetal em pequena parte da APP nas demais áreas conservadas.

6 – Medidas corretivas propostas:

Revegetação-plantio Isolamento-cercamento Outras: _____

Obs:

7 – Registro fotográfico e/ou croqui



CADASTRO E CARACTERIZAÇÃO DE APP / PASSIVOS AMBIENTAIS (MEIO BIÓTICO)
Rodovia BR-364 MT/RO

1 – Código da APP: 005

2 – Localização

Município: Comodoro – MT

Km: 1313 + 487 m

Lado (D/E/ambos): ambos

Coordenadas Iniciais: (21L) N 0188799 / E 8540767

Coordenadas Finais: (21L) N 0188734 / E 8540883

Obs:

3 – Tipo de APP

Curso d'água natural – largura: 3 m

Lago ou lagoa natural – dimensões: _____ x _____ m

Reservatório d'água artificial– dimensões: _____ x _____m

Nascente ou olho d'água

Outro: _____

Obs: formação de lagoas e áreas úmidas

4 – Caracterização Biótica da APP

4.1 – Superfície coberta por: Rocha Cascalho

4.2 – Vegetação: Ausente/rara Gramíneas

Solo exposto Cobertura morta-folhoso

Herbáceas < 0,5 m Arbustivas/lenhoso baixo < 3 m

Vegetação (ver 4.2) Uso antrópico (ver 4.7)

Arbóreas/lenhoso alto > 3 m

Obs: solo exposto LE

Obs: com muita braquiária LE

4.3 – Bioma da vegetação: Cerrado

Tipo: mata ciliar

Obs:

4.4 – Formação vegetal: contínua fragmentada

Largura da vegetação a partir da margem do corpo d'água:

Obs: contínua (LD)/ fragmentada (LE)

4.5 – Grau de conservação da vegetação existente:

Baixo – LE/ médio – LD

Obs:

4.6 – Espécies vegetais nativas dominantes:

4.7 – Uso Antrópico: Nenhum Edificação (ver 4.8)

4.8 – Edificações: Nenhuma Ponte Galeria

Cultura-qual: _____

Rede elétrica Estrada Casa Barragem

Pasto-grau de utilização: _____

Mangueiras Outra: _____

Outro: _____

Obs:

Obs:

4.9 – Presença de animais domésticos:

sim não registrado

Quais animais: _____

Tipo de registro: direto indireto

Obs:

4.10 – Presença de animais silvestres:

sim não registrado

Quais animais: aves (*Ara ararauna*)

Tipo de registro: direto indireto

Obs:

4.11 – Delimitação (cerca): Ausente Cercamento

total da APP Cercamento parcial da APP

Distância entre cerca e margem do corpo d'água: _____

Obs:

4.12 – Aspectos bióticos relevantes fora da APP (entorno):

Ausência de vegetação nativa Presença de

vegetação nativa contínua Presença de fragmentos-

Distância da APP: _____

Tamanho do fragmento: LD

Utilização da propriedade: não observada

Obs:

4.13 – Outros aspectos relevantes:

4.14 – Número das fotos: DSC4789 a 4800

CADASTRO E CARACTERIZAÇÃO DE APP / PASSIVOS AMBIENTAIS (MEIO BIÓTICO)
Rodovia BR-364 MT/RO

5 – Diagnóstico do passivo

5.1 – Causas: Supressão da vegetação Fragmentação da vegetação Efeito de borda Conversão em cultura
Conversão em pasto Presença de edificação Presença de animais domésticos
Outras: _____

Obs: A rodovia e faixa de domínio da rede elétrica causaram a supressão.

5.2 – Consequências: Cobertura vegetal ausente Cobertura vegetal fragmentada Cobertura vegetal degradada Impermeabilização do solo Compactação do solo
Outras: _____

Obs: cobertura vegetal fragmentada no lado direito

6 – Medidas corretivas propostas:

Revegetação-plantio Isolamento-cercamento Outras: _____

Obs:

7 – Registro fotográfico e/ou croqui



CADASTRO E CARACTERIZAÇÃO DE APP / PASSIVOS AMBIENTAIS (MEIO BIÓTICO)
Rodovia BR-364 MT/RO

1 – Código da APP: 006	
2 – Localização	
Município: Comodoro – MT	Km: 1323 + 570 m
Coordenadas Iniciais: (21L) N 0186369 / E 8551505	Coordenadas Finais: (21L) N 0186335 / E 8551647
Obs: Rio Mutum	
3 – Tipo de APP	
(X) Curso d'água natural – largura: 6 m	() Lago ou lagoa natural – dimensões: _____ x _____ m
() Reservatório d'água artificial– dimensões: _____ x _____m	() Nascente ou olho d'água
() Outro: _____	
Obs:	
4 – Caracterização Biótica da APP	
4.1 – Superfície coberta por: () Rocha ()Cascalho	4.2 – Vegetação: ()Ausente/rara (X)Gramíneas
()Solo exposto ()Cobertura morta-folhedo	()Herbáceas < 0,5 m ()Arbustivas/lenhoso baixo < 3 m
(X)Vegetação (ver 4.2) (X)Uso antrópico (ver 4.7)	(X)Arbóreas/lenhoso alto > 3 m
Obs:	Obs: gramíneas (LE, LD, ME)/ arbóreas/lenhoso alto (LD, MD)
4.3 – Bioma da vegetação: Cerrado	4.4 – Formação vegetal: (X)contínua (X)fragmentada
Tipo: mata ciliar	Largura da vegetação a partir da margem do corpo d'água:
Obs:	Obs: contínua (LD)/ fragmentada (LE)
4.5 – Grau de conservação da vegetação existente:	4.6 – Espécies vegetais nativas dominantes:
Baixo-alto	mimosa e Miconia nas áreas arbustivas
Obs: Baixo (LE, ME)/ alto (LD, MD)	
4.7 – Uso Antrópico: () Nenhum (X)Edificação (ver 4.8)	4.8 – Edificações: ()Nenhuma (X)Ponte ()Galeria
()Cultura-qual: _____	()Rede elétrica ()Estrada ()Casa ()Barragem
()Pasto-grau de utilização: _____	()Mangueiras ()Outra: _____
()Outro: _____	
Obs:	Obs: ponte sobre a BR364
4.9 – Presença de animais domésticos:	4.10 – Presença de animais silvestres:
()sim (X)não registrado	(X)sim ()não registrado
Quais animais: _____	Quais animais: aves
Tipo de registro: ()direto ()indireto	Tipo de registro: (x)direto ()indireto
Obs:	Obs: Na divisa da propriedade.
4.11 – Delimitação (cerca): (X)Ausente ()Cercamento total da APP ()Cercamento parcial da APP	4.12 – Aspectos bióticos relevantes fora da APP (entorno):
	(X)Ausência de vegetação nativa ()Presença de vegetação nativa contínua ()Presença de fragmentos-
Distância entre cerca e margem do corpo d'água: _____	Distância da APP: _____
Obs:	Tamanho do fragmento: _____
	Utilização da propriedade: _____
	Obs: ausência de vegetação apenas na propriedade
4.13 – Outros aspectos relevantes:	4.14 – Número das fotos: DSC4801 a 4812

CADASTRO E CARACTERIZAÇÃO DE APP / PASSIVOS AMBIENTAIS (MEIO BIÓTICO)
Rodovia BR-364 MT/RO

5 – Diagnóstico do passivo

5.1 – Causas: Supressão da vegetação Fragmentação da vegetação Efeito de borda Conversão em cultura
Conversão em pasto Presença de edificação Presença de animais domésticos
Outras: _____

Obs:

5.2 – Consequências: Cobertura vegetal ausente Cobertura vegetal fragmentada Cobertura
vegetal degradada Impermeabilização do solo Compactação do solo
Outras: _____

Obs: cobertura vegetal degradada com presença de gramíneas.

6 – Medidas corretivas propostas:

Revegetação-plantio Isolamento-cercamento Outras: _____

Obs: Nas áreas com predomínio de braquiária.

7 – Registro fotográfico e/ou croqui



CADASTRO E CARACTERIZAÇÃO DE APP / PASSIVOS AMBIENTAIS (MEIO BIÓTICO)
Rodovia BR-364 MT/RO

1 – Código da APP: 007

2 – Localização

Município: Comodoro - MT

Km: 1326 + 023 m

Lado (D/E/ambos): ambos

Coordenadas Iniciais: (21L) N 0185719 / E 8553693

Coordenadas Finais: (21L) N 0185601 / E 8554034

Obs:

3 – Tipo de APP

Curso d'água natural – largura: sem limite definido

Lago ou lagoa natural – dimensões: _____ x _____ m

Reservatório d'água artificial– dimensões: _____ x _____m

Nascente ou olho d'água

Outro: _____

Obs: área úmida e formação de lagoas

4 – Caracterização Biótica da APP

4.1 – Superfície coberta por: Rocha Cascalho

4.2 – Vegetação: Ausente/rara Gramíneas

Solo exposto Cobertura morta-folheto

Herbáceas < 0,5 m Arbustivas/lenhoso baixo < 3 m

Vegetação (ver 4.2) Uso antrópico (ver 4.7)

Arbóreas/lenhoso alto > 3 m

Obs:

Obs: pequena parte com gramíneas LE, ME

4.3 – Bioma da vegetação: Cerrado

Tipo: mata ciliar/ paludosa

Obs:

4.4 – Formação vegetal: contínua fragmentada

Largura da vegetação a partir da margem do corpo d'água:

Obs: na APP

4.5 – Grau de conservação da vegetação existente:

Médio-alto

Obs: ME LD com erosão marginal; ME LD erosão na APP

4.6 – Espécies vegetais nativas dominantes:

Miconia, Clúsia

4.7 – Uso Antrópico: Nenhum Edificação (ver 4.8)

4.8 – Edificações: Nenhuma Ponte Galeria

Cultura-qual: _____

Rede elétrica Estrada Casa Barragem

Pasto-grau de utilização: _____

Mangueiras Outra: _____

Outro: _____

Obs:

Obs:

4.9 – Presença de animais domésticos:

sim não registrado

Quais animais: _____

Tipo de registro: direto indireto

Obs:

4.10 – Presença de animais silvestres:

sim não registrado

Quais animais: aves

Tipo de registro: direto indireto

Obs:

4.11 – Delimitação (cerca): Ausente Cercamento

total da APP Cercamento parcial da APP

Distância entre cerca e margem do corpo d'água: _____

Obs: somente delimitação de propriedade.

4.12 – Aspectos bióticos relevantes fora da APP (entorno):

Ausência de vegetação nativa Presença de

vegetação nativa contínua Presença de fragmentos-

Distância da APP: _____

Tamanho do fragmento: _____

Utilização da propriedade: _____

Obs: uso de pastagens na ME.

4.13 – Outros aspectos relevantes:

4.14 – Número das fotos: DSC4813 a 4832

CADASTRO E CARACTERIZAÇÃO DE APP / PASSIVOS AMBIENTAIS (MEIO BIÓTICO)
Rodovia BR-364 MT/RO

5 – Diagnóstico do passivo

5.1 – Causas: Supressão da vegetação Fragmentação da vegetação Efeito de borda Conversão em cultura
Conversão em pasto Presença de edificação Presença de animais domésticos
Outras: _____

Obs: Causados pela BR.

5.2 – Consequências: Cobertura vegetal ausente Cobertura vegetal fragmentada Cobertura vegetal degradada Impermeabilização do solo Compactação do solo
Outras: _____

Obs: Pequenas partes sem vegetação, causando degradação do solo (ravinas e erosão).

6 – Medidas corretivas propostas:

Revegetação-plantio Isolamento-cercamento Outras: _____

Obs: Pequenas medidas (com plantio de espécies especialistas) para estabilização do solo na margem do rio.

7 – Registro fotográfico e/ou croqui



CADASTRO E CARACTERIZAÇÃO DE APP / PASSIVOS AMBIENTAIS (MEIO BIÓTICO)
Rodovia BR-364 MT/RO

1 – Código da APP: 008

2 – Localização

Município: Comodoro – MT Km: 1333 + 400 m Lado (D/E/ambos): ambos
 Coordenadas Iniciais: (21L) N 0181654 / E 8559579 Coordenadas Finais: (21L) N 0181581 / E 8559624
 Obs:

3 – Tipo de APP

(X) Curso d’água natural – largura: 3 m () Lago ou lagoa natural – dimensões: _____ x _____ m
 () Reservatório d’água artificial– dimensões: _____ x _____m () Nascente ou olho d’água
 () Outro: _____
 Obs: com área inundada e formação de lagoas

4 – Caracterização Biótica da APP

4.1 – Superfície coberta por: () Rocha () Cascalho	4.2 – Vegetação: () Ausente/rara () Gramíneas
() Solo exposto () Cobertura morta-folhedo	() Herbáceas < 0,5 m () Arbustivas/lenhoso baixo < 3 m
(X) Vegetação (ver 4.2) (X) Uso antrópico (ver 4.7)	(X) Arbóreas/lenhoso alto > 3 m
Obs:	Obs:

4.3 – Bioma da vegetação: Cerrado
Tipo: mata ciliar

Obs: mata estacional herbáceas na faixa de domínio de rede de energia.

4.4 – Formação vegetal: (X) contínua () fragmentada
 Largura da vegetação a partir da margem do corpo d’água: _____

Obs: exceto na faixa de domínio de rede de energia.

4.5 – Grau de conservação da vegetação existente:

Médio-alto
 Obs:

4.6 – Espécies vegetais nativas dominantes:

4.7 – Uso Antrópico: () Nenhum (X) Edificação (ver 4.8)
 () Cultura-qual: _____
 () Pasto-grau de utilização: _____
 () Outro: _____

Obs:

4.8 – Edificações: () Nenhuma () Ponte (X) Galeria
 (X) Rede elétrica () Estrada () Casa () Barragem
 () Mangueiras () Outra: _____

Obs:

4.9 – Presença de animais domésticos:

() sim (X) não registrado
 Quais animais: _____
 Tipo de registro: () direto () indireto
 Obs:

4.10 – Presença de animais silvestres:

(X) sim () não registrado
 Quais animais: aves
 Tipo de registro: (X) direto () indireto
 Obs:

4.11 – Delimitação (cerca): (X) Ausente () Cercamento total da APP
 () Cercamento parcial da APP

Distância entre cerca e margem do corpo d’água: _____

Obs: somente divisa de propriedade

4.12 – Aspectos bióticos relevantes fora da APP (entorno):

() Ausência de vegetação nativa (X) Presença de vegetação nativa contínua () Presença de fragmentos-
 Distância da APP: _____

Tamanho do fragmento: _____

Utilização da propriedade: não observado

Obs:

4.13 – Outros aspectos relevantes:

4.14 – Número das fotos: DSC4833 a 4843

CADASTRO E CARACTERIZAÇÃO DE APP / PASSIVOS AMBIENTAIS (MEIO BIÓTICO)
Rodovia BR-364 MT/RO

5 – Diagnóstico do passivo

5.1 – Causas: Supressão da vegetação Fragmentação da vegetação Efeito de borda Conversão em cultura
Conversão em pasto Presença de edificação Presença de animais domésticos
Outras: _____

Obs: Causadas pela supressão para a BR e rede de energia elétrica

5.2 – Conseqüências: Cobertura vegetal ausente Cobertura vegetal fragmentada Cobertura vegetal degradada Impermeabilização do solo Compactação do solo
Outras: _____

Obs: faixas pequenas sem vegetação.

6 – Medidas corretivas propostas:

Revegetação-plantio Isolamento-cercamento Outras: monitoramento

Obs: manutenção das faixas de domínio e monitoramento de degradação.

7 – Registro fotográfico e/ou croqui



CADASTRO E CARACTERIZAÇÃO DE APP / PASSIVOS AMBIENTAIS (MEIO BIÓTICO)
Rodovia BR-364 MT/RO

1 – Código da APP: 009

2 - Localização

Município: Comodoro – MT

Km: 1339 + 677 m

Lado (D/E/ambos): ambos

Coordenadas Iniciais: (21N) N 0175947 / E 8561326

Coordenadas Finais: (21N) 0175813 / E 8561472

Obs:

3 – Tipo de APP

(X) Curso d'água natural – largura: 2 m

() Lago ou lagoa natural – dimensões: _____ x _____ m

() Reservatório d'água artificial– dimensões: _____ x _____m

() Nascente ou olho d'água

() Outro:

Obs: com área úmida LD / lagoa LE/ lagoa grande desce córrego no LE da BR (~30 x 100 m)

4 – Caracterização Biótica da APP

4.1 - Superfície coberta por: () Rocha ()Cascalho ()Solo

4.2 – Vegetação: ()Ausente/rara ()Gramíneas (

exposto ()Cobertura morta-folheto (X)Vegetação (ver 4.2)

)Herbáceas < 0,5 m ()Arbustivas/lenhoso baixo < 3

(X)Uso antrópico (ver 4.7)

m (X)Arbóreas/lenhoso alto > 3 m

Obs:

Obs:

4.3 – Bioma da vegetação: Cerrado

4.4 – Formação vegetal: (X)contínua ()fragmentada

Tipo: mata estacional/ ciliar

Largura da vegetação a partir da margem do corpo d'água:

Obs:

Obs: exceto na faixa de domínio de rede de energia.

4.5 – Grau de conservação da vegetação existente:

4.6 – Espécies vegetais nativas dominantes:

alto

Obs:

4.7 – Uso Antrópico: ()Nenhum (X)Edificação (ver 4.8)

4.8 – Edificações: ()Nenhuma ()Ponte ()Galeria

()Cultura-qual: _____

(X)Rede elétrica ()Estrada ()Casa ()Barragem

()Pasto-grau de utilização: _____

()Mangueiras()Outra: _____

()Outro: _____

Obs:

Obs:

4.9 - Presença de animais domésticos:

4.10 - Presença de animais silvestres:

()sim (X)não registrado

(X)sim ()não registrado

Quais animais: _____

Quais animais: aves

Tipo de registro: ()direto ()indireto

Tipo de registro: (X)direto ()indireto

Obs:

Obs:

4.11 - Delimitação (cerca): (X)Ausente ()Cercamento total da APP

4.12 - Aspectos bióticos relevantes fora da APP (entorno): ()Ausência de vegetação nativa

()Cercamento parcial da APP

(X)Presença de vegetação nativa contínua ()Presença

Distância entre cerca e margem do corpo d'água: _____

de fragmentos-Distância da APP: _____

Obs:

Tamanho do fragmento: ver imagem

Utilização da propriedade: não observado

Obs:

4.13 - Outros aspectos relevantes:

4.14 – Número das fotos: DSC4844 a 4854

CADASTRO E CARACTERIZAÇÃO DE APP / PASSIVOS AMBIENTAIS (MEIO BIÓTICO)
Rodovia BR-364 MT/RO

5 – Diagnóstico do passivo

5.1 – Causas: ()Supressão da vegetação ()Fragmentação da vegetação (X)Efeito de borda ()Conversão em cultura ()Conversão em pasto (X)Presença de edificação ()Presença de animais domésticos
()Outras: somente efeito da rodovia BR e da rede de energia elétrica.

Obs:

5.2 – Consequências: ()Cobertura vegetal ausente (X)Cobertura vegetal fragmentada ()Cobertura vegetal degradada ()Impermeabilização do solo ()Compactação do solo ()Outras:

Obs:

6 – Medidas corretivas propostas:

()Revegetação-plantio ()Isolamento-cercamento (X)Outras: monitoramento

Obs: monitoramento das faixas de servidão.

7 – Registro fotográfico e/ou Croqui



CADASTRO E CARACTERIZAÇÃO DE APP / PASSIVOS AMBIENTAIS (MEIO BIÓTICO)
Rodovia BR-364 MT/RO

1 – Código da APP: 010		
2 – Localização		
Município: Comodoro – MT	Km: 1341 + 750 m	Lado (D/E/ambos): ambos
Coordenadas Iniciais: (20L) N 0825425 / E 8562731	Coordenadas Finais: (20L) N 0825216 / E 8562941	
Obs:		
3 – Tipo de APP		
(X) Curso d'água natural – largura: 4 m	() Lago ou lagoa natural – dimensões: _____ x _____ m	
() Reservatório d'água artificial– dimensões: _____ x _____m	() Nascente ou olho d'água	
() Outro: _____		
Obs: formação de lagoa/ área inundável		
4 – Caracterização Biótica da APP		
4.1 – Superfície coberta por: () Rocha ()Cascalho () Solo exposto () Cobertura morta-folhedeo (X)Vegetação (ver 4.2) ()Uso antrópico (ver 4.7)	4.2 – Vegetação: ()Ausente/rara ()Gramíneas ()Herbáceas < 0,5 m ()Arbustivas/lenhoso baixo < 3 m (X)Arbóreas/lenhoso alto > 3 m	
Obs:		
4.3 – Bioma da vegetação: Cerrado Tipo: mata estacional/ ciliar	4.4 – Formação vegetal: (X)contínua ()fragmentada Largura da vegetação a partir da margem do corpo d'água: _____	
Obs:		
4.5 – Grau de conservação da vegetação existente: alto Obs: exceto domínio BR e rede de energia	4.6 – Espécies vegetais nativas dominantes: Simarouba	
4.7 – Uso Antrópico: () Nenhum (X)Edificação (ver 4.8) ()Cultura-qual: _____ ()Pasto-grau de utilização: _____ ()Outro: _____	4.8 – Edificações: ()Nenhuma ()Ponte (X)Galeria (X)Rede elétrica ()Estrada ()Casa ()Barragem ()Mangueiras ()Outra: _____	
Obs:		
4.9 – Presença de animais domésticos: ()sim (X)não registrado Quais animais: _____ Tipo de registro: () direto () indireto	4.10 – Presença de animais silvestres: (X)sim () não registrado Quais animais: aves Tipo de registro: (X)direto () indireto	
Obs:		
4.11 – Delimitação (cerca): (X)Ausente ()Cercamento total da APP ()Cercamento parcial da APP	4.12 – Aspectos bióticos relevantes fora da APP (entorno): ()Ausência de vegetação nativa (X)Presença de vegetação nativa contínua ()Presença de fragmentos- Distância da APP: _____ Tamanho do fragmento: imagem Utilização da propriedade: N.O.	
Obs:		
4.13 – Outros aspectos relevantes:	4.14 – Número das fotos: DSC 4855 a 4888	

CADASTRO E CARACTERIZAÇÃO DE APP / PASSIVOS AMBIENTAIS (MEIO BIÓTICO)
Rodovia BR-364 MT/RO

5 – Diagnóstico do passivo

5.1 – Causas: Supressão da vegetação Fragmentação da vegetação Efeito de borda Conversão em cultura
Conversão em pasto Presença de edificação Presença de animais domésticos
Outras: _____

Obs:

5.2 – Consequências: Cobertura vegetal ausente Cobertura vegetal fragmentada Cobertura vegetal degradada Impermeabilização do solo Compactação do solo
Outras: _____

Obs: Vegetação ausente (herbáceas) na faixa de domínio.

6 – Medidas corretivas propostas:

Revegetação-plantio Isolamento-cercamento Outras: Monitoramento

Obs: monitoramento das faixas de servidão.

7 – Registro fotográfico e/ou croqui



CADASTRO E CARACTERIZAÇÃO DE APP / PASSIVOS AMBIENTAIS (MEIO BIÓTICO)
Rodovia BR-364 MT/RO

1 – Código da APP: 011

2 - Localização

Município: Comodoro – MT

Km: 1343 + 015 m

Lado (D/E/ambos): ambos

Coordenadas Iniciais: (20L) N 0824383 / E 8563507

Coordenadas Finais: (20L) N 0824318 / E 8563550

Obs:

3 – Tipo de APP

Curso d'água natural – largura: 9 m

Reservatório d'água artificial– dimensões: _____ x _____ m

Outro: _____

Obs: Rio 12 de Outubro.

Lago ou lagoa natural – dimensões: _____ x _____ m

Nascente ou olho d'água

4 – Caracterização Biótica da APP

4.1 - Superfície coberta por: Rocha Cascalho

Solo exposto Cobertura morta-folheto

Vegetação (ver 4.2) Uso antrópico (ver 4.7)

Obs: solo exposto em parte da APP.

4.2 – Vegetação: Ausente/rara Gramíneas

Herbáceas < 0,5 m Arbustivas/lenhoso baixo < 3 m

Arbóreas/lenhoso alto > 3 m

Obs: com algumas árvores esparsas

4.3 – Bioma da vegetação: Cerrado

Tipo: mata ciliar

Obs:

4.4 – Formação vegetal: contínua fragmentada

Largura da vegetação a partir da margem do corpo d'água: 3m

Obs: LE: um fragmento maior após faixa de ~5m da rodovia.

4.5 – Grau de conservação da vegetação existente:

baixo

Obs:

4.6 – Espécies vegetais nativas dominantes: *Urochloa,*

Cecropia; exóticas.

4.7 - Uso Antrópico: Nenhum Edificação (ver 4.8)

Cultura-qual: _____

Pasto-grau de utilização: _____

Outro: _____

Obs:

4.8 – Edificações: Nenhuma Ponte Galeria

Rede elétrica Estrada Casa Barragem

Mangueiras Outra: _____

Obs: banheiro/ 3 postes

4.9 - Presença de animais domésticos:

sim não registrado

Quais animais: galinhas

Tipo de registro: direto indireto

Obs:

4.10 - Presença de animais silvestres:

sim não registrado

Quais animais: aves

Tipo de registro: direto indireto

Obs:

4.11 - Delimitação (cerca): Ausente Cercamento total da APP

Cercamento parcial da APP

Distância entre cerca e margem do corpo d'água: 10m

Obs: cerca na divisa da propriedade cerca de 35m da BR.

4.12 - Aspectos bióticos relevantes fora da APP (entorno):

Ausência de vegetação nativa Presença de

vegetação nativa contínua Presença de fragmentos-

Distância da APP: _____

Tamanho do fragmento: _____

Utilização da propriedade: pastagem abandonada

Obs: casa próxima da APP (outras construções na APP além dos 40m)

4.13 – Outros aspectos relevantes:

Além da faixa de domínio da BR e rede de energia (área aberta e edificada)

4.14 – Número das fotos: DSC 4867 a 4888

CADASTRO E CARACTERIZAÇÃO DE APP / PASSIVOS AMBIENTAIS (MEIO BIÓTICO)
Rodovia BR-364 MT/RO

5 – Diagnóstico do passivo

5.1 – Causas: Supressão da vegetação Fragmentação da vegetação Efeito de borda Conversão em cultura
Conversão em pasto Presença de edificação Presença de animais domésticos

Outras: _____

Obs: construção de estruturas próximas ao córrego.

5.2 – Consequências: Cobertura vegetal ausente Cobertura vegetal fragmentada Cobertura vegetal degradada Impermeabilização do solo Compactação do solo

Outras: _____

Obs:

6 – Medidas corretivas propostas:

Revegetação-plantio Isolamento-cercamento Outras: _____

Obs: retirar estruturas desnecessárias e revegetar a APP

7 – Registro fotográfico e/ou Croqui



CADASTRO E CARACTERIZAÇÃO DE APP / PASSIVOS AMBIENTAIS (MEIO BIÓTICO)
Rodovia BR-364 MT/RO

1 – Código da APP: 012

2 - Localização

Município: Comodoro – MT

Km: 1345 + 130 m

Lado (D/E/ambos): ambos

Coordenadas Iniciais: (20L) N 0822496 / E 8564910

Coordenadas Finais: (20L) N 0822160 / E 8565278

Obs:

3 – Tipo de APP

Curso d'água natural – largura: 4 m

Lago ou lagoa natural – dimensões: _____ x _____ m

Reservatório d'água artificial – dimensões: _____ x _____ m

Nascente ou olho d'água

outro: _____

Obs: paludosa / formação de lagoa/ área inundada

4 – Caracterização Biótica da APP

4.1 - Superfície coberta por: Rocha Cascalho

4.2 – Vegetação: Ausente/rara Gramíneas

Solo exposto Cobertura morta-folheda

Herbáceas < 0,5 m Arbustivas/lenhoso baixo < 3

Vegetação (ver 4.2) Uso antrópico (ver 4.7)

m Arbóreas/lenhoso alto > 3 m

Obs:

Obs: arbustivo/lenhoso baixo: faixa de domínio

4.3 – Bioma da vegetação: Cerrado

Tipo: mata paludosa/ ciliar

4.4 – Formação vegetal: contínua fragmentada

Largura da vegetação a partir da margem do corpo d'água: _____

Obs:

Obs: ME e LE

4.5 – Grau de conservação da vegetação existente:

Baixo a médio

Obs:

4.6 – Espécies vegetais nativas dominantes:

4.7 - Uso Antrópico: Nenhum Edificação (ver 4.8)

4.8 – Edificações: Nenhuma Ponte Galeria

Cultura-qual: _____

Rede elétrica Estrada Casa Barragem

Pasto-grau de utilização: _____

Mangueiras Outra: _____

Outro: faixa de servidão/ rede de energia

Obs:

Obs: rede passa ao LD da BR: P velho

4.9 - Presença de animais domésticos:

sim não registrado

Quais animais: _____

4.10 - Presença de animais silvestres:

sim não registrado

Quais animais: aves

Tipo de registro: direto indireto

Tipo de registro: direto indireto

Obs:

Obs:

4.11 - Delimitação (cerca): Ausente Cercamento

total da APP Cercamento parcial da APP

4.12 - Aspectos bióticos relevantes fora da APP (entorno):

Ausência de vegetação nativa Presença de

Distância entre cerca e margem do corpo d'água: _____

vegetação nativa contínua Presença de fragmentos-

Distância da APP: _____

Tamanho do fragmento: _____

Obs: para delimitação de propriedade.

Utilização da propriedade: pastagem

Obs: vegetação descontínua

4.13 – Outros aspectos relevantes: alguns pontos sem

vegetação na faixa de domínio. Margem/limite de APP

desigual. LD maior. Mata paludosa percorre a rodovia, sendo

paralela

4.14 – Número das fotos: DSC 4889 a 4916

CADASTRO E CARACTERIZAÇÃO DE APP / PASSIVOS AMBIENTAIS (MEIO BIÓTICO)
Rodovia BR-364 MT/RO

5 – Diagnóstico do passivo

5.1 – Causas: Supressão da vegetação Fragmentação da vegetação Efeito de borda Conversão em cultura
Conversão em pasto Presença de edificação Presença de animais domésticos

Outras: _____

Obs: para construção da rodovia e rede de energia.

5.2 – Consequências: Cobertura vegetal ausente Cobertura vegetal fragmentada Cobertura vegetal degradada Impermeabilização do solo Compactação do solo

Outras: _____

Obs: com degradação em alguns pontos.

6 – Medidas corretivas propostas:

Revegetação-plantio Isolamento-cercamento Outras: Monitoramento

Obs: monitorar as faixas de servidão.

7 – Registro fotográfico e/ou Croqui



CADASTRO E CARACTERIZAÇÃO DE APP / PASSIVOS AMBIENTAIS (MEIO BIÓTICO)
Rodovia BR-364 MT/RO

1 – Código da APP: 013

2 - Localização

Município: Comodoro – MT

Km: 1356 + 310 m

Lado (D/E/ambos): ambos

Coordenadas Iniciais: (20L) N 0818621 / E 8575946

Coordenadas Finais: (20L) N 0818590 / E 8576063

Obs:

3 – Tipo de APP

Curso d'água natural – largura: 3 m

Lago ou lagoa natural – dimensões: _____ x _____ m

Reservatório d'água artificial– dimensões: _____ x _____m

Nascente ou olho d'água

Outro: _____

Obs: formação de lagos com mata paludosa

4 – Caracterização Biótica da APP

4.1 - Superfície coberta por: Rocha Cascalho

4.2 – Vegetação: Ausente/rara Gramíneas

Solo exposto Cobertura morta-folheda

Herbáceas < 0,5 m Arbustivas/lenhoso baixo < 3 m

Vegetação (ver 4.2) Uso antrópico (ver 4.7)

Arbóreas/lenhoso alto > 3 m

Obs:

Obs: faixa servidão, rodovia BR com gramíneas e rede elétrica (LD).

4.3 – Bioma da vegetação: Cerrado

Tipo: mata ciliar/ paludosa

4.4 – Formação vegetal: contínua fragmentada

Largura da vegetação a partir da margem do corpo d'água: _____

Obs:

Obs: Na APP com largura de mais de 100m.

4.5 – Grau de conservação da vegetação existente:

Médio-alto

Obs:

4.6 – Espécies vegetais nativas dominantes:

4.7 - Uso Antrópico: Nenhum Edificação (ver 4.8)

4.8 – Edificações: Nenhuma Ponte Galeria

Cultura-qual: _____

Rede elétrica Estrada Casa Barragem

Pasto-grau de utilização: _____

Mangueiras Outra: _____

Outro: _____

Obs:

Obs:

4.9 - Presença de animais domésticos:

sim não registrado

Quais animais: _____

Tipo de registro: direto indireto

Obs:

4.10 - Presença de animais silvestres:

sim não registrado

Quais animais: aves

Tipo de registro: direto indireto

Obs:

4.11 - Delimitação (cerca): Ausente Cercamento total da APP Cercamento parcial da APP

Distância entre cerca e margem do corpo d'água: _____

Obs: Ao longo da APP para delimitar propriedade.

4.12 - Aspectos bióticos relevantes fora da APP (entorno):

Ausência de vegetação nativa Presença de vegetação nativa contínua Presença de fragmentos-

Distância da APP: +100m

Tamanho do fragmento: _____

Utilização da propriedade: pastagens mais cultura

Obs:

4.13 – Outros aspectos relevantes:

4.14 – Número das fotos: DSC4917 a 4923

CADASTRO E CARACTERIZAÇÃO DE APP / PASSIVOS AMBIENTAIS (MEIO BIÓTICO)
Rodovia BR-364 MT/RO

5 – Diagnóstico do passivo

5.1 – Causas: ()Supressão da vegetação ()Fragmentação da vegetação (X)Efeito de borda ()Conversão em cultura
()Conversão em pasto (X)Presença de edificação ()Presença de animais domésticos

()Outras: _____

Obs: Provocado pela faixa de servidão.

5.2 – Consequências: (X)Cobertura vegetal ausente ()Cobertura vegetal fragmentada ()Cobertura
vegetal degradada ()Impermeabilização do solo ()Compactação do solo

()Outras: _____

Obs: presença de gramíneas exóticas

6 – Medidas corretivas propostas: ()Revegetação-plantio ()Isolamento-cercamento (X)Outras: Monitoramento

Obs: monitorar as faixas de servidão.

7 – Registro fotográfico e/ou Croqui



CADASTRO E CARACTERIZAÇÃO DE APP / PASSIVOS AMBIENTAIS (MEIO BIÓTICO)
Rodovia BR-364 MT/RO

1 – Código da APP: 014

2 - Localização

Município: Vilhena - RO

Km: 15+ 130 m

Lado (D/E/ambos): ambos

Coordenadas Iniciais: (20L) N 0807824 / E 8590815

Coordenadas Finais: (20L) N 0807773 / E 8590827

Obs:

3 – Tipo de APP

Curso d'água natural – largura: 4 m

Lago ou lagoa natural – dimensões: _____ x _____ m

Reservatório d'água artificial– dimensões: _____ x _____m

Nascente ou olho d'água

Outro: _____

Obs:

4 – Caracterização Biótica da APP

4.1 - Superfície coberta por: Rocha Cascalho

4.2 – Vegetação: Ausente/rara Gramíneas

Solo exposto Cobertura morta-folheda

Herbáceas < 0,5 m Arbustivas/lenhoso baixo < 3 m

Vegetação (ver 4.2) Uso antrópico (ver 4.7)

Arbóreas/lenhoso alto > 3 m

Obs:

Obs: Presença de algumas arbóreas.

4.3 – Bioma da vegetação: Cerrado

4.4 – Formação vegetal: contínua fragmentada

Tipo: mata ciliar

Largura da vegetação a partir da margem do corpo d'água: 4m

Obs:

Obs: LE: 10m

4.5 – Grau de conservação da vegetação existente:

4.6 – Espécies vegetais nativas dominantes:

baixo

Obs:

4.7 - Uso Antrópico: Nenhum Edificação (ver 4.8)

4.8 – Edificações: Nenhuma Ponte Galeria

Cultura-qual: _____

Rede elétrica Estrada Casa Barragem

Pasto-grau de utilização: _____

Mangueiras Outra: _____

Outro: urbanização

Obs:

Obs:

4.9 - Presença de animais domésticos:

4.10 - Presença de animais silvestres:

sim não registrado

sim não registrado

Quais animais: _____

Quais animais: _____

Tipo de registro: direto indireto

Tipo de registro: direto indireto

Obs:

Obs:

4.11 - Delimitação (cerca): Ausente Cercamento total da APP Cercamento parcial da APP

4.12 - Aspectos bióticos relevantes fora da APP (entorno):

Distância entre cerca e margem do corpo d'água: _____

Ausência de vegetação nativa Presença de vegetação nativa contínua Presença de fragmentos-

Distância da APP: _____

Tamanho do fragmento: _____

Utilização da propriedade: _____

Obs: após os 40m ocorre cerca.

Obs: área urbanizada, influência urbana.

4.13 – Outros aspectos relevantes: presença de frigorífico.

4.14 – Número das fotos: DSC 04777 a 04788

CADASTRO E CARACTERIZAÇÃO DE APP / PASSIVOS AMBIENTAIS (MEIO BIÓTICO)
Rodovia BR-364 MT/RO

5 – Diagnóstico do passivo

5.1 – Causas: Supressão da vegetação Fragmentação da vegetação Efeito de borda Conversão em cultura
Conversão em pasto Presença de edificação Presença de animais domésticos

Outras: _____
Obs:

5.2 – Consequências: Cobertura vegetal ausente Cobertura vegetal fragmentada Cobertura vegetal degradada Impermeabilização do solo Compactação do solo

Outras: _____
Obs: erosão marginal

6 – Medidas corretivas propostas:

Revegetação-plantio Isolamento-cercamento Outras: _____
Obs: com propostas para uso público.

7 – Registro fotográfico e/ou Croqui



CADASTRO E CARACTERIZAÇÃO DE APP / PASSIVOS AMBIENTAIS (MEIO BIÓTICO)
Rodovia BR-364 MT/RO

1 – Código da APP: 015

2 - Localização

Município: Vilhena - RO

Km: 21+160 m

Lado (D/E/ambos): ambos

Coordenadas Iniciais: (20L) N 0804831 / E 8591533

Coordenadas Finais: (20L) N 0804718 / E 8591527

Obs:

3 – Tipo de APP

Curso d'água natural – largura: 15 m

Lago ou lagoa natural – dimensões: _____ x _____ m

Reservatório d'água artificial– dimensões: _____ x _____m

Nascente ou olho d'água

Outro: _____

Obs: NA ADA.

4 – Caracterização Biótica da APP

4.1 - Superfície coberta por: Rocha Cascalho

4.2 – Vegetação: Ausente/rara Gramíneas

Solo exposto Cobertura morta-folheda

Herbáceas < 0,5 m Arbustivas/lenhoso baixo < 3 m

Vegetação (ver 4.2) Uso antrópico (ver 4.7)

Arbóreas/lenhoso alto > 3 m

Obs: formação de área úmida

Obs: Alguns pequenos fragmentos com árvores.

4.3 – Bioma da vegetação: Cerrada

Tipo: mata ciliar

Obs:

4.4 – Formação vegetal: contínua fragmentada

Largura da vegetação a partir da margem do corpo d'água: 200m

Obs:

4.5 – Grau de conservação da vegetação existente:

baixo

Obs:

4.6 – Espécies vegetais nativas dominantes: Cróton,

exótica= gramíneas.

4.7 - Uso Antrópico: Nenhum Edificação (ver 4.8)

4.8 – Edificações: Nenhuma Ponte Galeria

Cultura-qual: _____

Rede elétrica Estrada Casa Barragem

Pasto-grau de utilização: _____

Mangueiras Outra: _____

Outro: uso para banho

Obs:

Obs:

4.9 - Presença de animais domésticos:

sim não registrado

Quais animais: _____

Tipo de registro: direto indireto

Obs:

4.10 - Presença de animais silvestres:

sim não registrado

Quais animais: aves

Tipo de registro: direto indireto

Obs:

4.11 - Delimitação (cerca): Ausente Cercamento

total da APP Cercamento parcial da APP

Distância entre cerca e margem do corpo d'água: _____

Obs: delimitação da propriedade.

4.12 - Aspectos bióticos relevantes fora da APP (entorno):

Ausência de vegetação nativa Presença de

vegetação nativa contínua Presença de fragmentos-

Distância da APP: 200m

Tamanho do fragmento: _____

Utilização da propriedade: pastagem e construção de casa

Obs:

4.13 – Outros aspectos relevantes: área úmida até o A03.

4.14 – Número das fotos: DSC4924 a 4937

CADASTRO E CARACTERIZAÇÃO DE APP / PASSIVOS AMBIENTAIS (MEIO BIÓTICO)
Rodovia BR-364 MT/RO

5 – Diagnóstico do passivo

5.1 – Causas: Supressão da vegetação Fragmentação da vegetação Efeito de borda Conversão em cultura
Conversão em pasto Presença de edificação Presença de animais domésticos

Outras: _____

Obs:

5.2 – Conseqüências: Cobertura vegetal ausente Cobertura vegetal fragmentada Cobertura vegetal degradada Impermeabilização do solo Compactação do solo

Outras: _____

Obs:

6 – Medidas corretivas propostas:

Revegetação-plantio Isolamento-cercamento Outras: _____

Obs:

7 – Registro fotográfico e/ou Croqui



CADASTRO E CARACTERIZAÇÃO DE APP / PASSIVOS AMBIENTAIS (MEIO BIÓTICO)
Rodovia BR-364 MT/RO

1 – Código da APP: 016

2 - Localização

Município: Vilhena - RO

Km: 47+ 20 m

Lado (D/E/ambos): ambos

Coordenadas Iniciais: (20L) N 0788286 / E 8608373

Coordenadas Finais: (20L) N 0788249 / E 8608552

Obs:

3 – Tipo de APP

() Curso d'água natural – largura: _____ m

() Lago ou lagoa natural – dimensões: _____ x _____ m

() Reservatório d'água artificial– dimensões: _____ x _____ m

(X) Nascente ou olho d'água

() Outro: _____

Obs: formação de área úmida

4 – Caracterização Biótica da APP

4.1 - Superfície coberta por: () Rocha () Cascalho

4.2 – Vegetação: () Ausente/rara () Gramíneas

() Solo exposto () Cobertura morta-folheda

() Herbáceas < 0,5 m () Arbustivas/lenhoso baixo < 3 m

(X) Vegetação (ver 4.2) () Uso antrópico (ver 4.7)

(X) Arbóreas/lenhoso alto > 3 m

Obs:

Obs:

4.3 – Bioma da vegetação: Cerrado

Tipo: mata úmida

4.4 – Formação vegetal: (X) contínua () fragmentada

Largura da vegetação a partir da margem do corpo d'água: _____

Obs:

Obs:

4.5 – Grau de conservação da vegetação existente:

Baixo-médio

Obs:

4.6 – Espécies vegetais nativas dominantes: buriti

4.7 - Uso Antrópico: () Nenhum (X) Edificação (ver 4.8)

4.8 – Edificações: () Nenhuma () Ponte (X) Galeria

() Cultura-qual: _____

(X) Rede elétrica () Estrada () Casa () Barragem

() Pasto-grau de utilização: _____

() Mangueiras () Outra: _____

() Outro: _____

Obs:

Obs:

4.9 - Presença de animais domésticos:

() sim (X) não registrado

Quais animais: _____

4.10 - Presença de animais silvestres:

(X) sim () não registrado

Quais animais: aves

Tipo de registro: () direto () indireto

Tipo de registro: (X) direto () indireto

Obs:

Obs:

4.11 - Delimitação (cerca): (X) Ausente () Cercamento total da APP () Cercamento parcial da APP

4.12 - Aspectos bióticos relevantes fora da APP (entorno):

Distância entre cerca e margem do corpo d'água: _____

() Ausência de vegetação nativa (X) Presença de vegetação nativa contínua () Presença de fragmentos-

Distância da APP: _____

Tamanho do fragmento: _____

Utilização da propriedade: não observado

Obs:

Obs:

4.13 – Outros aspectos relevantes:

4.14 – Número das fotos: DSC 04938 a 04944

CADASTRO E CARACTERIZAÇÃO DE APP / PASSIVOS AMBIENTAIS (MEIO BIÓTICO)
Rodovia BR-364 MT/RO

5 – Diagnóstico do passivo

5.1 – Causas: Supressão da vegetação Fragmentação da vegetação Efeito de borda Conversão em cultura
Conversão em pasto Presença de edificação Presença de animais domésticos

Outras: _____

Obs: faixa de domínio.

5.2 – Conseqüências: Cobertura vegetal ausente Cobertura vegetal fragmentada Cobertura vegetal degradada Impermeabilização do solo Compactação do solo

Outras: _____

Obs:

6 – Medidas corretivas propostas:

Revegetação-plantio Isolamento-cercamento Outras: Monitoramento

Obs: monitoramento das faixas de servidão

7 – Registro fotográfico e/ou Croqui



CADASTRO E CARACTERIZAÇÃO DE APP / PASSIVOS AMBIENTAIS (MEIO BIÓTICO)
Rodovia BR-364 MT/RO

1 – Código da APP: 017

2 - Localização

Município: Vilhena - RO

Km: 53+ 970 m

Lado (D/E/ambos): ambos

Coordenadas Iniciais: (20L) N 0774912 / E 8616321

Coordenadas Finais: (20L) N 0774720 / E 8616327

Obs: Rio Ávila

3 – Tipo de APP

Curso d'água natural – largura: 10 m

Lago ou lagoa natural – dimensões: _____ x _____ m

Reservatório d'água artificial– dimensões: _____ x _____m

Nascente ou olho d'água

Outro: _____

Obs:

4 – Caracterização Biótica da APP

4.1 - Superfície coberta por: Rocha Cascalho

4.2 – Vegetação: Ausente/rara Gramíneas

Solo exposto Cobertura morta-folheda

LD Herbáceas < 0,5 m Arbustivas/lenhoso baixo

Vegetação (ver 4.2) Uso antrópico (ver 4.7)

< 3 m Arbóreas/lenhoso alto > 3 m ME

Obs:

Obs: Porém, pontes de arbustiva.

4.3 – Bioma da vegetação: Cerrado

Tipo: mata ciliar

4.4 – Formação vegetal: contínua **LE** fragmentada **LD**

Largura da vegetação a partir da margem do corpo d'água:

Obs:

Obs:

4.5 – Grau de conservação da vegetação existente:

Baixo-médio

Obs:

4.6 – Espécies vegetais nativas dominantes:

4.7 - Uso Antrópico: Nenhum Edificação (ver 4.8)

4.8 – Edificações: Nenhuma Ponte Galeria

Cultura-qual: _____

Rede elétrica Estrada Casa Barragem

Pasto-grau de utilização: _____

Mangueiras Outra: PCH

Outro: _____

Obs:

Obs:

4.9 - Presença de animais domésticos:

sim não registrado

4.10 - Presença de animais silvestres:

sim não registrado

Quais animais: _____

Quais animais: aves

Tipo de registro: direto indireto

Tipo de registro: direto indireto

Obs:

Obs:

4.11 - Delimitação (cerca): Ausente Cercamento

total da APP Cercamento parcial da APP

4.12 - Aspectos bióticos relevantes fora da APP (entorno):

Ausência de vegetação nativa Presença de

Distância entre cerca e margem do corpo d'água: _____

vegetação nativa contínua Presença de fragmentos-

Obs: Para delimitar propriedade.

Distância da APP: 0

Tamanho do fragmento: _____

Utilização da propriedade: PCH

Obs:

4.13 – Outros aspectos relevantes: PCH Cachoeira, da JFG Energia S.A. / área com gramíneas e espécies ornamentais.

4.14 – Número das fotos: DSC4945 a 4967

CADASTRO E CARACTERIZAÇÃO DE APP / PASSIVOS AMBIENTAIS (MEIO BIÓTICO)
Rodovia BR-364 MT/RO

5 – Diagnóstico do passivo

5.1 – Causas: ()Supressão da vegetação (X)Fragmentação da vegetação ()Efeito de borda ()Conversão em cultura
()Conversão em pasto (X)Presença de edificação ()Presença de animais domésticos

()Outras: _____

Obs:

5.2 – Consequências: ()Cobertura vegetal ausente (X)Cobertura vegetal fragmentada ()Cobertura vegetal degradada ()Impermeabilização do solo ()Compactação do solo

()Outras: _____

Obs:

6 – Medidas corretivas propostas:

()Revegetação-plantio ()Isolamento-cercamento (X)Outras: monitoramento.

Obs:

7 – Registro fotográfico e/ou Croqui



CADASTRO E CARACTERIZAÇÃO DE APP / PASSIVOS AMBIENTAIS (MEIO BIÓTICO)
Rodovia BR-364 MT/RO

1 – Código da APP: 018

2 - Localização

Município: Vilhena – RO

Km: 71+ 268 m

Lado (D/E/ambos): ambos

Coordenadas Iniciais: (20L) N 0771510 / E 8621140

Coordenadas Finais: (20L) N 0771427 / E 8621224

Obs:

3 – Tipo de APP

Curso d'água natural – largura: 3 m

Lago ou lagoa natural – dimensões: _____ x _____ m

Reservatório d'água artificial– dimensões: _____ x _____m

Nascente ou olho d'água

Outro: _____

Obs:

4 – Caracterização Biótica da APP

4.1 - Superfície coberta por: Rocha Cascalho

4.2 – Vegetação: Ausente/rara Gramíneas

Solo exposto Cobertura morta-folheto

Herbáceas < 0,5 m Arbustivas/lenhoso baixo < 3 m

Vegetação (ver 4.2) Uso antrópico (ver 4.7)

Arbóreas/lenhoso alto > 3 m

Obs:

Obs:

4.3 – Bioma da vegetação: Cerrado

Tipo: mata ciliar

4.4 – Formação vegetal: contínua fragmentada

Largura da vegetação a partir da margem do corpo d'água: _____

Obs:

Obs:

4.5 – Grau de conservação da vegetação existente:

Médio-alto

Obs:

4.6 – Espécies vegetais nativas dominantes: buriti

4.7 - Uso Antrópico: Nenhum Edificação (ver 4.8)

4.8 – Edificações: Nenhuma Ponte Galeria

Cultura-qual: _____

Rede elétrica Estrada Casa

Pasto-grau de utilização: _____

Barragem Mangueiras

Outro: _____

Outra: _____

Obs:

Obs:

4.9 - Presença de animais domésticos:

sim não registrado

Quais animais: _____

4.10 - Presença de animais silvestres:

sim não registrado

Quais animais: _____

Tipo de registro: direto indireto

Obs:

Tipo de registro: direto indireto

Obs:

4.11 - Delimitação (cerca): Ausente Cercamento

total da APP Cercamento parcial da APP

Distância entre cerca e margem do corpo d'água: _____

Obs:

4.12 - Aspectos bióticos relevantes fora da APP (entorno):

Ausência de vegetação nativa Presença de

vegetação nativa contínua Presença de fragmentos-

Distância da APP: _____

Tamanho do fragmento: _____

Utilização da propriedade: _____

Obs:

4.13 – Outros aspectos relevantes:

4.14 – Número das fotos: DSC 04969 a 04976

CADASTRO E CARACTERIZAÇÃO DE APP / PASSIVOS AMBIENTAIS (MEIO BIÓTICO)
Rodovia BR-364 MT/RO

5 – Diagnóstico do passivo

5.1 – Causas: Supressão da vegetação Fragmentação da vegetação Efeito de borda Conversão em cultura
Conversão em pasto Presença de edificação Presença de animais domésticos

Outras: _____

Obs:

5.2 – Consequências: Cobertura vegetal ausente Cobertura vegetal fragmentada Cobertura vegetal degradada Impermeabilização do solo Compactação do solo

Outras: _____

Obs: presença de vegetação herbácea na faixa de domínio.

6 – Medidas corretivas propostas:

Revegetação-plantio Isolamento-cercamento Outras: monitoramento

Obs:

7 – Registro fotográfico e/ou Croqui



CADASTRO E CARACTERIZAÇÃO DE APP / PASSIVOS AMBIENTAIS (MEIO BIÓTICO)
Rodovia BR-364 MT/RO

1 – Código da APP: 019

2 - Localização

Município: Vilhena – RO

Km: 74+ 852 m

Lado (D/E/ambos): ambos

Coordenadas Iniciais: (20L) N 0767709 / E 8622423

Coordenadas Finais: (20L) N 0767573 / E 8622411

Obs:

3 – Tipo de APP

Curso d'água natural – largura: 2 m

Lago ou lagoa natural – dimensões: _____ x _____ m

Reservatório d'água artificial– dimensões: _____ x _____m

Nascente ou olho d'água

Outro: _____

Obs: área úmida / formação de lagoa 100 x 150m

4 – Caracterização Biótica da APP

4.1 - Superfície coberta por: Rocha Cascalho

4.2 – Vegetação: Ausente/rara Gramíneas

Solo exposto Cobertura morta-folheda

Herbáceas < 0,5 m Arbustivas/lenhoso baixo < 3 m

Vegetação (ver 4.2) Uso antrópico (ver 4.7)

Arbóreas/lenhoso alto > 3 m

Obs:

Obs:

4.3 – Bioma da vegetação: Cerrado

Tipo: mata ciliar/ paludosa

4.4 – Formação vegetal: contínua fragmentada

Largura da vegetação a partir da margem do corpo d'água:

Obs:

Obs: faixa de domínio aberta - LE

4.5 – Grau de conservação da vegetação existente:

médio

Obs:

4.6 – Espécies vegetais nativas dominantes:

4.7 - Uso Antrópico: Nenhum Edificação (ver 4.8)

4.8 – Edificações: Nenhuma Ponte Galeria

Cultura-qual: _____

Rede elétrica Estrada Casa Barragem

Pasto-grau de utilização: _____

Mangueiras Outra: _____

Outro: _____

Obs:

Obs:

4.9 - Presença de animais domésticos:

sim não registrado

Quais animais: _____

4.10 - Presença de animais silvestres:

sim não registrado

Quais animais: aves e lagartos

Tipo de registro: direto indireto

Tipo de registro: direto indireto

Obs:

Obs:

4.11 - Delimitação (cerca): Ausente Cercamento total da APP Cercamento parcial da APP

4.12 - Aspectos bióticos relevantes fora da APP (entorno):

Distância entre cerca e margem do corpo d'água: _____

Ausência de vegetação nativa Presença de vegetação nativa contínua Presença de fragmentos-

Distância da APP: _____

Tamanho do fragmento: _____

Utilização da propriedade: cultura (soja)

Obs:

Obs:

4.13 – Outros aspectos relevantes: lagoa formada no LE da rodovia. / Área com árvores mortas pelo fogo.

4.14 – Número das fotos: DSC04977 a 4989

CADASTRO E CARACTERIZAÇÃO DE APP / PASSIVOS AMBIENTAIS (MEIO BIÓTICO)
Rodovia BR-364 MT/RO

5 – Diagnóstico do passivo

5.1 – Causas: () Supressão da vegetação () Fragmentação da vegetação (X) Efeito de borda () Conversão em cultura
() Conversão em pasto (X) Presença de edificação () Presença de animais domésticos

() Outras: _____

Obs: faixa de domínio

5.2 – Consequências: () Cobertura vegetal ausente () Cobertura vegetal fragmentada () Cobertura vegetal degradada () Impermeabilização do solo () Compactação do solo () Cobertura

(X) Outras: perturbada pela faixa de domínio.

Obs:

6 – Medidas corretivas propostas:

() Revegetação-plantio () Isolamento-cercamento (X) Outras: monitoramento

Obs:

7 – Registro fotográfico e/ou Croqui



CADASTRO E CARACTERIZAÇÃO DE APP / PASSIVOS AMBIENTAIS (MEIO BIÓTICO)
Rodovia BR-364 MT/RO

1 – Código da APP: 020

2 - Localização

Município: Vilhena – RO

Km: 76+ 933 m

Lado (D/E/ambos): ambos

Coordenadas Iniciais: (20L) N 765873 / E 8623025

Coordenadas Finais: (20L) N 0765783 / E 8623079

Obs:

3 – Tipo de APP

Curso d'água natural – largura: 2 m

Lago ou lagoa natural – dimensões: _____ x _____ m

Reservatório d'água artificial– dimensões: _____ x _____m

Nascente ou olho d'água

Outro: _____

Obs: formação de áreas úmidas

4 – Caracterização Biótica da APP

4.1 - Superfície coberta por: Rocha Cascalho

4.2 – Vegetação: Ausente/rara Gramíneas

Solo exposto Cobertura morta-folheto

Herbáceas < 0,5 m Arbustivas/lenhoso baixo < 3 m

Vegetação (ver 4.2) Uso antrópico (ver 4.7)

Arbóreas/lenhoso alto > 3 m

Obs:

Obs: com arbustiva na faixa de domínio

4.3 – Bioma da vegetação: Cerrado

Tipo: mata ciliar

4.4 – Formação vegetal: contínua fragmentada

Largura da vegetação a partir da margem do corpo d'água: _____

Obs:

Obs: exceto na faixa de servidão.

4.5 – Grau de conservação da vegetação existente:

médio

Obs:

4.6 – Espécies vegetais nativas dominantes: buriti

4.7 - Uso Antrópico: Nenhum Edificação (ver 4.8)

4.8 – Edificações: Nenhuma Ponte Galeria

Cultura-qual: _____

Rede elétrica Estrada Casa Barragem

Pasto-grau de utilização: _____

Mangueiras Outra: _____

Outro: _____

Obs:

Obs:

4.9 - Presença de animais domésticos:

sim não registrado

Quais animais: _____

4.10 - Presença de animais silvestres:

sim não registrado

Quais animais: aves

Tipo de registro: direto indireto

Tipo de registro: direto indireto

Obs:

Obs:

4.11 - Delimitação (cerca): Ausente Cercamento total da APP Cercamento parcial da APP

4.12 - Aspectos bióticos relevantes fora da APP (entorno):

Distância entre cerca e margem do corpo d'água: _____

Ausência de vegetação nativa Presença de vegetação nativa contínua Presença de fragmentos-Distância da APP: contíguo

Tamanho do fragmento: _____

Utilização da propriedade: _____

Obs:

Obs:

4.13 – Outros aspectos relevantes:

4.14 – Número das fotos: DSC 04990 a 4995

CADASTRO E CARACTERIZAÇÃO DE APP / PASSIVOS AMBIENTAIS (MEIO BIÓTICO)
Rodovia BR-364 MT/RO

5 – Diagnóstico do passivo

5.1 – Causas: ()Supressão da vegetação (X)Fragmentação da vegetação ()Efeito de borda ()Conversão em cultura
()Conversão em pasto (X)Presença de edificação ()Presença de animais domésticos

()Outras: _____

Obs: Pela faixa de domínio da BR e rede de energia elétrica.

5.2 – Conseqüências: ()Cobertura vegetal ausente ()Cobertura vegetal fragmentada ()Cobertura
vegetal degradada ()Impermeabilização do solo ()Compactação do solo

(X)Outras: vegetação perturbada

Obs: Presença de gramíneas na APP – faixa de servidão.

6 – Medidas corretivas propostas:

()Revegetação-plantio ()Isolamento-cercamento (X)Outras: monitoramento

Obs:

7 – Registro fotográfico e/ou Croqui



CADASTRO E CARACTERIZAÇÃO DE APP / PASSIVOS AMBIENTAIS (MEIO BIÓTICO)
Rodovia BR-364 MT/RO

1 – Código da APP: 021

2 - Localização

Município: Vilhena – RO

Km: 78+ 36 m

Lado (D/E/ambos): ambos

Coordenadas Iniciais: (20L) N 0765339 / E 8623354

Coordenadas Finais: (20L) N 0764487 / E 8623858

Obs:

3 – Tipo de APP

Curso d'água natural – largura: 10 m

Lago ou lagoa natural – dimensões: _____ x _____ m

Reservatório d'água artificial– dimensões: _____ x _____m

Nascente ou olho d'água

Outro: _____

Obs: com área inundada/ vereda/ brejo

4 – Caracterização Biótica da APP

4.1 - Superfície coberta por: Rocha Cascalho

4.2 – Vegetação: Ausente/rara Gramíneas

Solo exposto Cobertura morta-folheda

Herbáceas < 0,5 m Arbustivas/lenhoso baixo < 3 m

Vegetação (ver 4.2) Uso antrópico (ver 4.7)

Arbóreas/lenhoso alto > 3 m

Obs:

Obs:

4.3 – Bioma da vegetação: Cerrado

Tipo: mata ciliar

4.4 – Formação vegetal: contínua fragmentada

Largura da vegetação a partir da margem do corpo d'água: _____

Obs:

Obs:

4.5 – Grau de conservação da vegetação existente:

Médio-alto

Obs:

4.6 – Espécies vegetais nativas dominantes: buriti

4.7 - Uso Antrópico: Nenhum Edificação (ver 4.8)

4.8 – Edificações: Nenhuma Ponte Galeria

Cultura-qual: _____

Rede elétrica Estrada Casa Barragem

Pasto-grau de utilização: _____

Mangueiras Outra: _____

Outro: faixa de servidão/ rede de energia

Obs:

Obs:

4.9 - Presença de animais domésticos:

sim não registrado

Quais animais: _____

Tipo de registro: direto indireto

Obs:

4.10 - Presença de animais silvestres:

sim não registrado

Quais animais: aves

Tipo de registro: direto indireto

Obs:

4.11 - Delimitação (cerca): Ausente Cercamento total da APP Cercamento parcial da APP

Distância entre cerca e margem do corpo d'água: _____

Obs:

4.12 - Aspectos bióticos relevantes fora da APP (entorno):

Ausência de vegetação nativa Presença de vegetação nativa contínua Presença de fragmentos-

Distância da APP: 0m LE

Tamanho do fragmento: _____

Utilização da propriedade: pastagem

Obs:

4.13 – Outros aspectos relevantes:

4.14 – Número das fotos: DSC 04996 a 5007

CADASTRO E CARACTERIZAÇÃO DE APP / PASSIVOS AMBIENTAIS (MEIO BIÓTICO)
Rodovia BR-364 MT/RO

5 – Diagnóstico do passivo

5.1 – Causas: ()Supressão da vegetação (X)Fragmentação da vegetação ()Efeito de borda ()Conversão em cultura
()Conversão em pasto (X)Presença de edificação ()Presença de animais domésticos

()Outras: _____

Obs: para rede de energia e BR

5.2 – Conseqüências: ()Cobertura vegetal ausente ()Cobertura vegetal fragmentada ()Cobertura vegetal degradada ()Impermeabilização do solo ()Compactação do solo ()Cobertura

(X)Outras: área perturbada pela faixa de domínio

Obs:

6 – Medidas corretivas propostas:

()Revegetação-plantio ()Isolamento-cercamento (X)Outras: Monitoramento

Obs: monitoramento da faixa para evitar erosão

7 – Registro fotográfico e/ou Croqui



CADASTRO E CARACTERIZAÇÃO DE APP / PASSIVOS AMBIENTAIS (MEIO BIÓTICO)
Rodovia BR-364 MT/RO

1 – Código da APP: 022

2 - Localização

Município: Vilhena – RO

Km: 81+ 140 m

Lado (D/E/ambos): ambos

Coordenadas: (20L) N 762299 / E 8625195

Obs:

3 – Tipo de APP

Curso d'água natural – largura: sem limite definido

Lago ou lagoa natural – dimensões: _____ x _____ m

Reservatório d'água artificial– dimensões: _____ x _____m

Nascente ou olho d'água

Outro: _____

Obs: formação de áreas úmidas LD / lagoa LE (60 x 30 m)

4 – Caracterização Biótica da APP

4.1 - Superfície coberta por: Rocha Cascalho

4.2 – Vegetação: Ausente/rara Gramíneas

Solo exposto Cobertura morta-folheda

Herbáceas < 0,5 m Arbustivas/lenhoso baixo < 3 m

Vegetação (ver 4.2) Uso antrópico (ver 4.7)

Arbóreas/lenhoso alto > 3 m

Obs:

Obs:

4.3 – Bioma da vegetação: Cerrado

Tipo: mata ciliar

4.4 – Formação vegetal: contínua fragmentada

Largura da vegetação a partir da margem do corpo d'água: _____

Obs:

Obs:

4.5 – Grau de conservação da vegetação existente:

Médio-alto

Obs:

4.6 – Espécies vegetais nativas dominantes:

4.7 - Uso Antrópico: Nenhum Edificação (ver 4.8)

4.8 – Edificações: Nenhuma Ponte Galeria

Cultura-qual: _____

Rede elétrica Estrada Casa Barragem

Pasto-grau de utilização: _____

Mangueiras Outra: _____

Outro: _____

Obs:

Obs:

4.9 - Presença de animais domésticos:

sim não registrado

Quais animais: _____

Tipo de registro: direto indireto

Obs:

4.10 - Presença de animais silvestres:

sim não registrado

Quais animais: _____

Tipo de registro: direto indireto

Obs:

4.11 - Delimitação (cerca): Ausente Cercamento total da APP Cercamento parcial da APP

Distância entre cerca e margem do corpo d'água: _____

Obs:

4.12 - Aspectos bióticos relevantes fora da APP (entorno):

Ausência de vegetação nativa Presença de vegetação nativa contínua Presença de fragmentos-

Distância da APP: _____

Tamanho do fragmento: _____

Utilização da propriedade: _____

Obs:

4.13 – Outros aspectos relevantes: Rede - faixa de domínio após 40m.

4.14 – Número das fotos: DSC 05008 a 05017

CADASTRO E CARACTERIZAÇÃO DE APP / PASSIVOS AMBIENTAIS (MEIO BIÓTICO)
Rodovia BR-364 MT/RO

5 – Diagnóstico do passivo

5.1 – Causas: Supressão da vegetação Fragmentação da vegetação Efeito de borda Conversão em cultura
Conversão em pasto Presença de edificação Presença de animais domésticos

Outras: _____

Obs: faixa de supressão da área de domínio.

5.2 – Consequências: Cobertura vegetal ausente Cobertura vegetal fragmentada Cobertura vegetal degradada Impermeabilização do solo Compactação do solo

Outras: perturbada

Obs:

6 – Medidas corretivas propostas:

Revegetação-plantio Isolamento-cercamento Outras: monitoramento

Obs:

7 – Registro fotográfico e/ou Croqui



CADASTRO E CARACTERIZAÇÃO DE APP / PASSIVOS AMBIENTAIS (MEIO BIÓTICO)
Rodovia BR-364 MT/RO

1 – Código da APP: 023

2 - Localização

Município: Vilhena – RO

Km: 82+ 790 m

Lado (D/E/ambos): ambos

Coordenadas: (20L) N 0760924 / E 8626077

Obs:

3 – Tipo de APP

(X) Curso d'água natural – largura: sem limite definido () Lago ou lagoa natural – dimensões: _____ x _____ m
() Reservatório d'água artificial– dimensões: _____ x _____m () Nascente ou olho d'água
() Outro: _____

Obs: curso com formação de lagoas artificiais e área úmida (80 m de largura)

4 – Caracterização Biótica da APP

4.1 - Superfície coberta por: () Rocha () Cascalho
() Solo exposto () Cobertura morta-folheda
(X) Vegetação (ver 4.2) () Uso antrópico (ver 4.7)
Obs:

4.2 – Vegetação: () Ausente/rara () Gramíneas
() Herbáceas < 0,5 m () Arbustivas/lenhoso baixo < 3 m
(X) Arbóreas/lenhoso alto > 3 m
Obs: herbáceas na faixa de servidão

4.3 – Bioma da vegetação: Cerrado
Tipo: mata ciliar úmida

Obs:

4.4 – Formação vegetal: (X) contínua () fragmentada
Largura da vegetação a partir da margem do corpo d'água: _____

Obs:

4.5 – Grau de conservação da vegetação existente:
Médio-alto
Obs:

4.6 – Espécies vegetais nativas dominantes: buriti

4.7 - Uso Antrópico: () Nenhum (X) Edificação (ver 4.8)
() Cultura-qual: _____
() Pasto-grau de utilização: _____
() Outro: _____
Obs:

4.8 – Edificações: () Nenhuma () Ponte (X) Galeria
(X) Rede elétrica () Estrada () Casa ()
() Barragem () Mangueiras ()
() Outra: _____
Obs:

4.9 - Presença de animais domésticos:

() sim (X) não registrado

Quais animais: _____

Tipo de registro: () direto () indireto

Obs:

4.10 - Presença de animais silvestres:

(X) sim () não registrado

Quais animais: aves

Tipo de registro: (X) direto () indireto

Obs:

4.11 - Delimitação (cerca): (X) Ausente () Cercamento total da APP () Cercamento parcial da APP

Distância entre cerca e margem do corpo d'água: _____

Obs:

4.12 - Aspectos bióticos relevantes fora da APP (entorno):

() Ausência de vegetação nativa (X) Presença de vegetação nativa contínua () Presença de fragmentos-
Distância da APP: _____

Tamanho do fragmento: _____

Utilização da propriedade: pastagem

Obs: além da APP

4.13 – Outros aspectos relevantes:

4.14 – Número das fotos: DSC 05019 a 05022

CADASTRO E CARACTERIZAÇÃO DE APP / PASSIVOS AMBIENTAIS (MEIO BIÓTICO)
Rodovia BR-364 MT/RO

5 – Diagnóstico do passivo

5.1 – Causas: () Supressão da vegetação (X) Fragmentação da vegetação () Efeito de borda () Conversão em cultura
() Conversão em pasto () Presença de edificação () Presença de animais domésticos

() Outras: _____

Obs: faixa de servidão

5.2 – Consequências: () Cobertura vegetal ausente (X) Cobertura vegetal fragmentada () Cobertura vegetal degradada () Impermeabilização do solo () Compactação do solo

() Outras: _____

Obs:

6 – Medidas corretivas propostas:

() Revegetação-plantio () Isolamento-cercamento (X) Outras: monitoramento

Obs:

7 – Registro fotográfico e/ou Croqui



CADASTRO E CARACTERIZAÇÃO DE APP / PASSIVOS AMBIENTAIS (MEIO BIÓTICO)
Rodovia BR-364 MT/RO

1 – Código da APP: 024

2 - Localização

Município: Vilhena – RO

Km: 83+ 898m

Lado (D/E/ambos): ambos

Coordenadas: (20L) N 760029 / E 8626961

Obs:

3 – Tipo de APP

(X) Curso d'água natural – largura: sem limite definido () Lago ou lagoa natural – dimensões: _____ x _____ m
() Reservatório d'água artificial– dimensões: _____ x _____m () Nascente ou olho d'água
() Outro: massa de água (lagoas)

Obs: formação de lagoas por barramento artificial (~100 m de largura)

4 – Caracterização Biótica da APP

4.1 - Superfície coberta por: () Rocha () Cascalho **4.2 – Vegetação:** () Ausente/rara () Gramíneas
() Solo exposto () Cobertura morta-folheda (X) Herbáceas < 0,5 m () Arbustivas/lenhoso baixo < 3 m
(X) Vegetação (ver 4.2) (X) Uso antrópico (ver 4.7) m () Arbóreas/lenhoso alto > 3 m
Obs: Obs: LE e ME

4.3 – Bioma da vegetação: Cerrado

Tipo: mata ciliar

Obs:

4.4 – Formação vegetal: (X) contínua () fragmentada
Largura da vegetação a partir da margem do corpo d'água: _____

Obs:

4.5 – Grau de conservação da vegetação existente:

Média e baixa na faixa de domínio

Obs:

4.6 – Espécies vegetais nativas dominantes: buriti e mimosa

4.7 - Uso Antrópico: () Nenhum (X) Edificação (ver 4.8)
() Cultura-qual: _____
() Pasto-grau de utilização: _____
() Outro: _____

Obs:

4.8 – Edificações: () Nenhuma () Ponte (X) Galeria
(X) Rede elétrica () Estrada () Casa (X) Barragem
() Mangueiras () Outra: _____

Obs:

4.9 - Presença de animais domésticos:

() sim (X) não registrado

Quais animais: _____

Tipo de registro: () direto () indireto

Obs:

4.10 - Presença de animais silvestres:

(X) sim () não registrado

Quais animais: aves

Tipo de registro: (X) direto () indireto

Obs:

4.11 - Delimitação (cerca): (X) Ausente () Cercamento total da APP () Cercamento parcial da APP

Distância entre cerca e margem do corpo d'água: _____

Obs: ao longo da faixa de servidão da BR.

4.12 - Aspectos bióticos relevantes fora da APP (entorno):

() Ausência de vegetação nativa () Presença de vegetação nativa contínua () Presença de fragmentos-
Distância da APP: _____

Tamanho do fragmento: _____

Utilização da propriedade: _____

Obs:

4.13 – Outros aspectos relevantes: gramíneas na faixa de servidão / presença de madeira de caminhão tombado.

4.14 – Número das fotos: DSC 05023 a 05034

CADASTRO E CARACTERIZAÇÃO DE APP / PASSIVOS AMBIENTAIS (MEIO BIÓTICO)
Rodovia BR-364 MT/RO

5 – Diagnóstico do passivo

5.1 – Causas: Supressão da vegetação Fragmentação da vegetação Efeito de borda Conversão em cultura
Conversão em pasto Presença de edificação Presença de animais domésticos

Outras: presença de entulho

Obs: presença de madeira de caminhão tombado

5.2 – Consequências: Cobertura vegetal ausente Cobertura vegetal fragmentada Cobertura vegetal degradada Impermeabilização do solo Compactação do solo

Outras: _____

Obs: Na faixa de servidão.

6 – Medidas corretivas propostas:

Revegetação-plantio Isolamento-cercamento Outras: limpeza do lixo (entulho)

Obs: Entulho de madeira de caminhão tombado - limpeza necessária

7 – Registro fotográfico e/ou Croqui



CADASTRO E CARACTERIZAÇÃO DE APP / PASSIVOS AMBIENTAIS (MEIO BIÓTICO)
Rodovia BR-364 MT/RO

1 – Código da APP: 025

2 - Localização

Município: Vilhena – RO

Km: 84+ 492 m

Lado (D/E/ambos): ambos

Coordenadas: (20L) N 0759745 / E 8627466

Obs:

3 – Tipo de APP

Curso d'água natural – largura: 2 m

Lago ou lagoa natural – dimensões: _____ x _____ m

Reservatório d'água artificial– dimensões: _____ x _____m

Nascente ou olho d'água

Outro: _____

Obs: área inundada/ alagada

4 – Caracterização Biótica da APP

4.1 - Superfície coberta por: Rocha Cascalho

4.2 – Vegetação: Ausente/rara Gramíneas

Solo exposto Cobertura morta-folheda

Herbáceas < 0,5 m Arbustivas/lenhoso baixo < 3 m

Vegetação (ver 4.2) Uso antrópico (ver 4.7)

Arbóreas/lenhoso alto > 3 m

Obs:

Obs:

4.3 – Bioma da vegetação: Cerrado

Tipo: Mata ciliar

4.4 – Formação vegetal: contínua fragmentada

Largura da vegetação a partir da margem do corpo d'água: _____

Obs:

Obs:

4.5 – Grau de conservação da vegetação existente:

médio

Obs:

4.6 – Espécies vegetais nativas dominantes: buriti,

Macaírea radula

4.7 - Uso Antrópico: Nenhum Edificação (ver 4.8)

4.8 – Edificações: Nenhuma Ponte Galeria

Cultura-qual: _____

Rede elétrica Estrada Casa Barragem

Pasto-grau de utilização: _____

Mangueiras Outra: roda d'água

Outro: _____

Obs:

Obs:

4.9 - Presença de animais domésticos:

sim não registrado

Quais animais: _____

4.10 - Presença de animais silvestres:

sim não registrado

Quais animais: aves

Tipo de registro: direto indireto

Tipo de registro: direto indireto

Obs:

Obs:

4.11 - Delimitação (cerca): Ausente Cercamento

total da APP Cercamento parcial da APP

4.12 - Aspectos bióticos relevantes fora da APP (entorno):

Ausência de vegetação nativa Presença de

vegetação nativa contínua Presença de fragmentos-

Distância da APP: _____

Distância entre cerca e margem do corpo d'água: _____

Tamanho do fragmento: _____

Utilização da propriedade: não observado

Obs:

Obs:

4.13 – Outros aspectos relevantes: MD e LE gramíneas expostas.

4.14 – Número das fotos: DSC 05035 a 05043

CADASTRO E CARACTERIZAÇÃO DE APP / PASSIVOS AMBIENTAIS (MEIO BIÓTICO)
Rodovia BR-364 MT/RO

5 – Diagnóstico do passivo

5.1 – Causas: () Supressão da vegetação () Fragmentação da vegetação (X) Efeito de borda () Conversão em cultura
() Conversão em pasto (X) Presença de edificação () Presença de animais domésticos

() Outras: _____

Obs: BR e rede de energia elétrica.

5.2 – Consequências: () Cobertura vegetal ausente () Cobertura vegetal fragmentada () Cobertura vegetal degradada () Impermeabilização do solo () Compactação do solo () Cobertura

(X) Outras: perturbado pela faixa de servidão

Obs:

6 – Medidas corretivas propostas:

() Revegetação-plantio () Isolamento-cercamento (X) Outras: monitoramento

Obs:

7 – Registro fotográfico e/ou Croqui



CADASTRO E CARACTERIZAÇÃO DE APP / PASSIVOS AMBIENTAIS (MEIO BIÓTICO)
Rodovia BR-364 MT/RO

1 – Código da APP: 026

2 - Localização

Município: Vilhena – RO

Km: 89+ 128 m

Lado (D/E/ambos): ambos

Coordenadas: (20L) N 0758373 / E 8631739

Obs:

3 – Tipo de APP

Curso d'água natural – largura: 2 m

Lago ou lagoa natural – dimensões: _____ x _____ m

Reservatório d'água artificial– dimensões: _____ x _____m

Nascente ou olho d'água

Outro: _____

Obs: formação de lagoa por barramento (100 x >300 m)

4 – Caracterização Biótica da APP

4.1 - Superfície coberta por: Rocha Cascalho

4.2 – Vegetação: Ausente/rara Gramíneas

Solo exposto Cobertura morta-folheto

Herbáceas < 0,5 m Arbustivas/lenhoso baixo < 3 m

Vegetação (ver 4.2) Uso antrópico (ver 4.7)

Arbóreas/lenhoso alto > 3 m

Obs: solo exposto LD

Obs:

4.3 – Bioma da vegetação: Cerrado

Tipo: mata ciliar/ alagado

Obs:

4.4 – Formação vegetal: contínua **LE** fragmentada **LD**

Largura da vegetação a partir da margem do corpo d'água: _____

Obs:

4.5 – Grau de conservação da vegetação existente:

Médio LE/ baixa a medir LD

Obs:

4.6 – Espécies vegetais nativas dominantes: buriti

4.7 - Uso Antrópico: Nenhum Edificação (ver 4.8)

4.8 – Edificações: Nenhuma Ponte Galeria

Cultura-qual: _____

Rede elétrica Estrada Casa Barragem

Pasto-grau de utilização: _____

Mangueiras Outra: _____

Outro: _____

Obs:

Obs:

4.9 - Presença de animais domésticos:

sim não registrado

Quais animais: _____

Tipo de registro: direto indireto

Obs:

4.10 - Presença de animais silvestres:

sim não registrado

Quais animais: _____

Tipo de registro: direto indireto

Obs:

4.11 - Delimitação (cerca): Ausente Cercamento total da APP Cercamento parcial da APP

Distância entre cerca e margem do corpo d'água: _____

Obs: cerca a APP e o córrego limite da propriedade.

4.12 - Aspectos bióticos relevantes fora da APP (entorno):

Ausência de vegetação nativa Presença de vegetação nativa contínua Presença de fragmentos-

Distância da APP: _____

Tamanho do fragmento: _____

Utilização da propriedade: pastagem

Obs: áreas cercadas por áreas úmidas.

4.13 – Outros aspectos relevantes:

4.14 – Número das fotos: DSC 05044 a 5058

CADASTRO E CARACTERIZAÇÃO DE APP / PASSIVOS AMBIENTAIS (MEIO BIÓTICO)
Rodovia BR-364 MT/RO

5 – Diagnóstico do passivo

5.1 – Causas: Supressão da vegetação Fragmentação da vegetação Efeito de borda Conversão em cultura
Conversão em pasto Presença de edificação Presença de animais domésticos

Outras: _____

Obs:

5.2 – Conseqüências: Cobertura vegetal ausente Cobertura vegetal fragmentada Cobertura vegetal degradada Impermeabilização do solo Compactação do solo

Outras: _____

Obs:

6 – Medidas corretivas propostas:

Revegetação-plantio Isolamento-cercamento Outras: _____

Obs: LD

7 – Registro fotográfico e/ou Croqui



CADASTRO E CARACTERIZAÇÃO DE APP / PASSIVOS AMBIENTAIS (MEIO BIÓTICO)
Rodovia BR-364 MT/RO

1 – Código da APP: 027

2 - Localização

Município: Vilhena – RO

Km: 91+759 m

Lado (D/E/ambos): ambos

Coordenadas: (20L) N 0757504 / E 8634750

Obs:

3 – Tipo de APP

Curso d'água natural – largura: 2 m

Reservatório d'água artificial– dimensões: _____ x _____ m

Outro: _____

Obs:

Lago ou lagoa natural – dimensões: _____ x _____ m

Nascente ou olho d'água

4 – Caracterização Biótica da APP

4.1 - Superfície coberta por: Rocha Cascalho

Solo exposto Cobertura morta-folheda

Vegetação (ver 4.2) Uso antrópico (ver 4.7)

Obs: Na faixa de domínio da BR solo exposto (LD)

4.2 – Vegetação: Ausente/rara Gramíneas

Herbáceas < 0,5 m Arbustivas/lenhoso baixo < 3 m

Arbóreas/lenhoso alto > 3 m

Obs:

4.3 – Bioma da vegetação: transição Cerrado-Amazônia

Tipo: mata ciliar

Obs:

4.4 – Formação vegetal: contínua fragmentada

Largura da vegetação a partir da margem do corpo d'água: _____

Obs:

4.5 – Grau de conservação da vegetação existente:

Médio-alto

Obs:

4.6 – Espécies vegetais nativas dominantes: buriti, Clússia

4.7 - Uso Antrópico: Nenhum Edificação (ver 4.8)

Cultura-qual: _____

Pasto-grau de utilização: _____

Outro: _____

Obs:

4.8 – Edificações: Nenhuma Ponte Galeria

Rede elétrica Estrada Casa Barragem

Mangueiras Outra: _____

Obs:

4.9 - Presença de animais domésticos:

sim não registrado

Quais animais: _____

Tipo de registro: direto indireto

Obs:

4.10 - Presença de animais silvestres:

sim não registrado

Quais animais: aves

Tipo de registro: direto indireto

Obs:

4.11 - Delimitação (cerca): Ausente Cercamento

total da APP Cercamento parcial da APP

Distância entre cerca e margem do corpo d'água: _____

Obs:

4.12 - Aspectos bióticos relevantes fora da APP (entorno):

Ausência de vegetação nativa Presença de

vegetação nativa contínua Presença de fragmentos-

Distância da APP: _____

Tamanho do fragmento: _____

Utilização da propriedade: _____

Obs:

4.13 – Outros aspectos relevantes:

4.14 – Número das fotos: DSC 05059 a 05075

CADASTRO E CARACTERIZAÇÃO DE APP / PASSIVOS AMBIENTAIS (MEIO BIÓTICO)
Rodovia BR-364 MT/RO

5 – Diagnóstico do passivo

5.1 – Causas: Supressão da vegetação Fragmentação da vegetação Efeito de borda Conversão em cultura
Conversão em pasto Presença de edificação Presença de animais domésticos

Outras:

Obs: clareiras abertas para a construção da BR

5.2 – Consequências: Cobertura vegetal ausente Cobertura vegetal fragmentada Cobertura
vegetal degradada Impermeabilização do solo Compactação do solo

Outras:

Obs: clareira

6 – Medidas corretivas propostas:

Revegetação-plantio Isolamento-cercamento Outras: monitoramento

Obs:

7 – Registro fotográfico e/ou Croqui



CADASTRO E CARACTERIZAÇÃO DE APP / PASSIVOS AMBIENTAIS (MEIO BIÓTICO)
Rodovia BR-364 MT/RO

1 – Código da APP: 028

2 - Localização

Município: Vilhena – RO

Km: 94+760 m

Lado (D/E/ambos): ambos

Coordenadas: (20L) N 0757113 / E 8637625

Obs:

3 – Tipo de APP

Curso d'água natural – largura: 2 m

Lago ou lagoa natural – dimensões: _____ x _____ m

Reservatório d'água artificial– dimensões: _____ x _____m

Nascente ou olho d'água

Outro: _____

Obs: formação de área úmida

4 – Caracterização Biótica da APP

4.1 - Superfície coberta por: Rocha Cascalho

4.2 – Vegetação: Ausente/rara Gramíneas

Solo exposto Cobertura morta-folheda

Herbáceas < 0,5 m Arbustivas/lenhoso baixo < 3 m

Vegetação (ver 4.2) Uso antrópico (ver 4.7)

Arbóreas/lenhoso alto > 3 m

Obs:

Obs:

4.3 – Bioma da vegetação: transição Cerrado-Amazônia

Tipo: mata ciliar

4.4 – Formação vegetal: contínua fragmentada

Largura da vegetação a partir da margem do corpo d'água: 30m

Obs: área inundada

Obs:

4.5 – Grau de conservação da vegetação existente:

Baixo a médio

Obs: faixa servidão de rede elétrica mais pastagem

4.6 – Espécies vegetais nativas dominantes: buriti

4.7 - Uso Antrópico: Nenhum Edificação (ver 4.8)

4.8 – Edificações: Nenhuma Ponte Galeria

Cultura-qual: _____

Rede elétrica Estrada Casa Barragem

Pasto-grau de utilização: _____

Mangueiras Outra: _____

Outro: _____

Obs:

Obs:

4.9 - Presença de animais domésticos:

sim não registrado

Quais animais: _____

4.10 - Presença de animais silvestres:

sim não registrado

Quais animais: aves

Tipo de registro: direto indireto

Tipo de registro: direto indireto

Obs:

Obs:

4.11 - Delimitação (cerca): Ausente Cercamento total da APP Cercamento parcial da APP

4.12 - Aspectos bióticos relevantes fora da APP (entorno):

Ausência de vegetação nativa Presença de vegetação nativa contínua Presença de fragmentos-

Distância entre cerca e margem do corpo d'água: _____

Distância da APP: 800m

Tamanho do fragmento: _____

Obs:

Utilização da propriedade: pasto

Obs:

4.13 – Outros aspectos relevantes: gramíneas na faixa de servidão

4.14 – Número das fotos: DSC 05076 a 5086

CADASTRO E CARACTERIZAÇÃO DE APP / PASSIVOS AMBIENTAIS (MEIO BIÓTICO)
Rodovia BR-364 MT/RO

5 – Diagnóstico do passivo

5.1 – Causas: Supressão da vegetação Fragmentação da vegetação Efeito de borda Conversão em cultura
Conversão em pasto Presença de edificação Presença de animais domésticos

Outras: _____

Obs: supressão da vegetação: parte do LD

5.2 – Consequências: Cobertura vegetal ausente Cobertura vegetal fragmentada Cobertura vegetal degradada Impermeabilização do solo Compactação do solo

Outras: _____

Obs:

6 – Medidas corretivas propostas:

Revegetação-plantio Isolamento-cercamento Outras: _____

Obs:

7 – Registro fotográfico e/ou Croqui



CADASTRO E CARACTERIZAÇÃO DE APP / PASSIVOS AMBIENTAIS (MEIO BIÓTICO)
Rodovia BR-364 MT/RO

1 – Código da APP: 029

2 - Localização

Município: Vilhena – RO

Km: 97+ 399 m

Lado (D/E/ambos): ambos

Coordenadas: (20L) N 0756758 / E 8640216

Obs:

3 – Tipo de APP

Curso d'água natural – largura: 2 m

Lago ou lagoa natural – dimensões: _____ x _____ m

Reservatório d'água artificial– dimensões: _____ x _____m

Nascente ou olho d'água

Outro: _____

Obs:

4 – Caracterização Biótica da APP

4.1 - Superfície coberta por: Rocha Cascalho

4.2 – Vegetação: Ausente/rara Gramíneas

Solo exposto Cobertura morta-folheda

Herbáceas < 0,5 m Arbustivas/lenhoso baixo < 3 m

Vegetação (ver 4.2) Uso antrópico (ver 4.7)

Arbóreas/lenhoso alto > 3 m

Obs:

Obs:

4.3 – Bioma da vegetação: transição Cerrado-Amazônia

Tipo: mata ciliar

4.4 – Formação vegetal: contínua fragmentada

Largura da vegetação a partir da margem do corpo d'água: _____

Obs:

Obs: exceto faixa de servidão

4.5 – Grau de conservação da vegetação existente:

Média e baixa na faixa de servidão

Obs:

4.6 – Espécies vegetais nativas dominantes:

4.7 - Uso Antrópico: Nenhum Edificação (ver 4.8)

4.8 – Edificações: Nenhuma Ponte Galeria

Cultura-qual: _____

Rede elétrica Estrada Casa Barragem

Pasto-grau de utilização: _____

Mangueiras Outra: _____

Outro: _____

Obs:

Obs:

4.9 - Presença de animais domésticos:

sim não registrado

Quais animais: _____

Tipo de registro: direto indireto

Obs:

4.10 - Presença de animais silvestres:

sim não registrado

Quais animais: aves

Tipo de registro: direto indireto

Obs:

4.11 - Delimitação (cerca): Ausente Cercamento total da APP Cercamento parcial da APP

Distância entre cerca e margem do corpo d'água: _____

Obs:

4.12 - Aspectos bióticos relevantes fora da APP (entorno):

Ausência de vegetação nativa Presença de vegetação nativa contínua Presença de fragmentos-

Distância da APP: _____

Tamanho do fragmento: _____

Utilização da propriedade: 100m

Obs:

4.13 – Outros aspectos relevantes:

4.14 – Número das fotos: DSC 05087 a 05092

CADASTRO E CARACTERIZAÇÃO DE APP / PASSIVOS AMBIENTAIS (MEIO BIÓTICO)
Rodovia BR-364 MT/RO

5 – Diagnóstico do passivo

5.1 – Causas: Supressão da vegetação Fragmentação da vegetação Efeito de borda Conversão em cultura
Conversão em pasto Presença de edificação Presença de animais domésticos

Outras: _____

Obs:

5.2 – Conseqüências: Cobertura vegetal ausente Cobertura vegetal fragmentada Cobertura vegetal degradada Impermeabilização do solo Compactação do solo

Outras: perturbação na faixa de servidão

Obs:

6 – Medidas corretivas propostas

Revegetação-plantio Isolamento-cercamento Outras: _____

Obs: regeneração em uma área de gramíneas.

7 – Registro fotográfico e/ou Croqui



CADASTRO E CARACTERIZAÇÃO DE APP / PASSIVOS AMBIENTAIS (MEIO BIÓTICO)
Rodovia BR-364 MT/RO

1 – Código da APP: 030

2 - Localização

Município: Vilhena – RO

Km: 99+ 420 m

Lado (D/E/ambos): ambos

Coordenadas: (20L) N 0756497 / E 8642151

Obs:

3 – Tipo de APP

Curso d'água natural – largura: 1 m

Lago ou lagoa natural – dimensões: _____ x _____ m

Reservatório d'água artificial– dimensões: _____ x _____m

Nascente ou olho d'água

Outro: _____

Obs:

4 – Caracterização Biótica da APP

4.1 - Superfície coberta por: Rocha Cascalho

4.2 – Vegetação: Ausente/rara Gramíneas

Solo exposto Cobertura morta-folheda

Herbáceas < 0,5 m Arbustivas/lenhoso baixo < 3 m

Vegetação (ver 4.2) Uso antrópico (ver 4.7)

Arbóreas/lenhoso alto > 3 m

Obs:

Obs: Arbóreas isoladas

4.3 – Bioma da vegetação: transição Cerrado-Amazônia

4.4 – Formação vegetal: contínua fragmentada

Tipo: mata ciliar

Largura da vegetação a partir da margem do corpo d'água: 4m

Obs:

Obs:

4.5 – Grau de conservação da vegetação existente:

4.6 – Espécies vegetais nativas dominantes:

baixa

Obs: faixa de servidão com braquiárias

4.7 - Uso Antrópico: Nenhum Edificação (ver 4.8)

4.8 – Edificações: Nenhuma Ponte Galeria

Cultura-qual: _____

Rede elétrica Estrada Casa Barragem

Pasto-grau de utilização: _____

Mangueiras Outra: _____

Outro: _____

Obs:

Obs:

4.9 - Presença de animais domésticos:

4.10 - Presença de animais silvestres:

sim não registrado

sim não registrado

Quais animais: _____

Quais animais: aves

Tipo de registro: direto indireto

Tipo de registro: direto indireto

Obs:

Obs:

4.11 - Delimitação (cerca): Ausente Cercamento total da APP Cercamento parcial da APP

4.12 - Aspectos bióticos relevantes fora da APP (entorno):

Distância entre cerca e margem do corpo d'água: _____

Ausência de vegetação nativa Presença de vegetação nativa contínua Presença de fragmentos-

Obs:

Distância da APP: 10m

Tamanho do fragmento: _____

Utilização da propriedade: pastagem abandonada

Obs:

4.13 – Outros aspectos relevantes:

4.14 – Número das fotos: DSC 05093 a 05099

CADASTRO E CARACTERIZAÇÃO DE APP / PASSIVOS AMBIENTAIS (MEIO BIÓTICO)
Rodovia BR-364 MT/RO

5 – Diagnóstico do passivo

5.1 – Causas: Supressão da vegetação Fragmentação da vegetação Efeito de borda Conversão em cultura
Conversão em pasto Presença de edificação Presença de animais domésticos

Outras: _____

Obs:

5.2 – Conseqüências: Cobertura vegetal ausente Cobertura vegetal fragmentada Cobertura vegetal degradada Impermeabilização do solo Compactação do solo

Outras: _____

Obs:

6 – Medidas corretivas propostas:

Revegetação-plantio Isolamento-cercamento Outras: Monitoramento

Obs: monitoramento – princípio de erosão (talude)

7 – Registro fotográfico e/ou Croqui



CADASTRO E CARACTERIZAÇÃO DE APP / PASSIVOS AMBIENTAIS (MEIO BIÓTICO)
Rodovia BR-364 MT/RO

1 – Código da APP: 031

2 - Localização

Município: Chupinguaia/Pimenta Bueno - RO

Km: 104+ 371 m

Lado (D/E/ambos): ambos

Coordenadas: (20L) N 0752919 / E 8644720

Obs:

3 – Tipo de APP

Curso d'água natural – largura: 1 m

Lago ou lagoa natural – dimensões: _____ x _____ m

Reservatório d'água artificial– dimensões: _____ x _____m

Nascente ou olho d'água

Outro: _____

Obs:

4 – Caracterização Biótica da APP

4.1 - Superfície coberta por: Rocha Cascalho

4.2 – Vegetação: Ausente/rara Gramíneas

Solo exposto Cobertura morta-folheto

Herbáceas < 0,5 m Arbustivas/lenhoso baixo < 3 m

Vegetação (ver 4.2) Uso antrópico (ver 4.7)

Arbóreas/lenhoso alto > 3 m

Obs:

Obs: gramíneas - +80%

4.3 – Bioma da vegetação: transição Cerrado-Amazônia

Tipo: mata ciliar

4.4 – Formação vegetal: contínua fragmentada

Largura da vegetação a partir da margem do corpo d'água: _____

Obs:

Obs:

4.5 – Grau de conservação da vegetação existente:

baixa

Obs:

4.6 – Espécies vegetais nativas dominantes:

4.7 - Uso Antrópico: Nenhum Edificação (ver 4.8)

4.8 – Edificações: Nenhuma Ponte Galeria

Cultura-qual: _____

Rede elétrica Estrada Casa Barragem

Pasto-grau de utilização: _____

Mangueiras Outra: _____

Outro: _____

Obs:

Obs:

4.9 - Presença de animais domésticos:

sim não registrado

Quais animais: _____

Tipo de registro: direto indireto

Obs:

4.10 - Presença de animais silvestres:

sim não registrado

Quais animais: _____

Tipo de registro: direto indireto

Obs:

4.11 - Delimitação (cerca): Ausente Cercamento

total da APP Cercamento parcial da APP

Distância entre cerca e margem do corpo d'água: _____

Obs: limite de propriedade

4.12 - Aspectos bióticos relevantes fora da APP (entorno):

Ausência de vegetação nativa Presença de

vegetação nativa contínua Presença de fragmentos-

Distância da APP: 100m

Tamanho do fragmento: _____

Utilização da propriedade: pastagem abandonada

Obs:

4.13 – Outros aspectos relevantes:

4.14 – Número das fotos: DSC 05100 A 05108

CADASTRO E CARACTERIZAÇÃO DE APP / PASSIVOS AMBIENTAIS (MEIO BIÓTICO)
Rodovia BR-364 MT/RO

5 – Diagnóstico do passivo

5.1 – Causas: Supressão da vegetação Fragmentação da vegetação Efeito de borda Conversão em cultura
Conversão em pasto Presença de edificação Presença de animais domésticos

Outras: _____

Obs:

5.2 – Conseqüências: Cobertura vegetal ausente Cobertura vegetal fragmentada Cobertura
vegetal degradada Impermeabilização do solo Compactação do solo

Outras: _____

Obs:

6 – Medidas corretivas propostas:

Revegetação-plantio Isolamento-cercamento Outras: monitoramento da faixa de servidão

Obs:

7 – Registro fotográfico e/ou Croqui



CADASTRO E CARACTERIZAÇÃO DE APP / PASSIVOS AMBIENTAIS (MEIO BIÓTICO)
Rodovia BR-364 MT/RO

1 – Código da APP: 032

2 - Localização

Município: Chupinguaia/Pimenta Bueno - RO

Km: 105+ 960 m

Lado (D/E/ambos): D

Coordenadas Iniciais: (20L) N 0752223 / E 8646090

Coordenadas Finais: (20L) N 0752197 / E 8646144

Obs:

3 – Tipo de APP

Curso d'água natural – largura: 1 m

Reservatório d'água artificial– dimensões: _____ x _____ m

Outro: _____

Obs:

Lago ou lagoa natural – dimensões: _____ x _____ m

Nascente ou olho d'água

4 – Caracterização Biótica da APP

4.1 - Superfície coberta por: Rocha Cascalho

Solo exposto Cobertura morta-folheda

Vegetação (ver 4.2) Uso antrópico (ver 4.7)

Obs:

4.2 – Vegetação: Ausente/rara Gramíneas

Herbáceas < 0,5 m Arbustivas/lenhoso baixo < 3 m

Arbóreas/lenhoso alto > 3 m

Obs: com fragmentos de arbóreas

4.3 – Bioma da vegetação: transição Cerrado-Amazônia

Tipo: mata ciliar

Obs:

4.4 – Formação vegetal: contínua fragmentada

Largura da vegetação a partir da margem do corpo d'água: próximo de áreas urbanas

Obs:

4.5 – Grau de conservação da vegetação existente:

baixo

Obs:

4.6 – Espécies vegetais nativas dominantes: Tachigali

4.7 - Uso Antrópico: Nenhum Edificação (ver 4.8)

Cultura-qual: _____

Pasto-grau de utilização: _____

Outro: _____

Obs:

4.8 – Edificações: Nenhuma Ponte Galeria

Rede elétrica Estrada Casa Barragem

Mangueiras Outra: _____

Obs: faixa de servidão BR

4.9 - Presença de animais domésticos:

sim não registrado

Quais animais: cachorro

Tipo de registro: direto indireto

Obs:

4.10 - Presença de animais silvestres:

sim não registrado

Quais animais: _____

Tipo de registro: direto indireto

Obs:

4.11 - Delimitação (cerca): Ausente Cercamento

total da APP Cercamento parcial da APP

Distância entre cerca e margem do corpo d'água: _____

Obs: ausente da propriedade

4.12 - Aspectos bióticos relevantes fora da APP (entorno):

Ausência de vegetação nativa Presença de

vegetação nativa contínua Presença de fragmentos-

Distância da APP: 200m

Tamanho do fragmento: _____

Utilização da propriedade: pastagem/ área de serraria

Obs:

4.13 – Outros aspectos relevantes:

4.14 – Número das fotos: DSC 05109 a 05114

CADASTRO E CARACTERIZAÇÃO DE APP / PASSIVOS AMBIENTAIS (MEIO BIÓTICO)
Rodovia BR-364 MT/RO

5 – Diagnóstico do passivo

5.1 – Causas: Supressão da vegetação Fragmentação da vegetação Efeito de borda Conversão em cultura
Conversão em pasto Presença de edificação Presença de animais domésticos

Outras: _____

Obs:

5.2 – Consequências: Cobertura vegetal ausente Cobertura vegetal fragmentada Cobertura vegetal degradada Impermeabilização do solo Compactação do solo

Outras: _____

Obs: pequenos fragmentos

6 – Medidas corretivas propostas:

Revegetação-plantio Isolamento-cercamento Outras: _____

Obs:

7 – Registro fotográfico e/ou Croqui



CADASTRO E CARACTERIZAÇÃO DE APP / PASSIVOS AMBIENTAIS (MEIO BIÓTICO)
Rodovia BR-364 MT/RO

1 – Código da APP: 033

2 - Localização

Município: Chupinguaia/Pimenta Bueno -
RO

Km: 106+ 0 m

Lado (D/E/ambos): ambos

Coordenadas: (20L) N 0751033 / E 8648413

Obs:

3 – Tipo de APP

Curso d'água natural – largura: 2 m

Lago ou lagoa natural – dimensões: _____ x _____ m

Reservatório d'água artificial– dimensões: _____ x _____m

Nascente ou olho d'água

Outro: _____

Obs:

4 – Caracterização Biótica da APP

4.1 - Superfície coberta por: Rocha Cascalho

4.2 – Vegetação: Ausente/rara Gramíneas

Solo exposto Cobertura morta-folheto

Herbáceas < 0,5 m Arbustivas/lenhoso baixo < 3 m

Vegetação (ver 4.2) Uso antrópico (ver 4.7)

Arbóreas/lenhoso alto > 3 m

Obs:

Obs:

4.3 – Bioma da vegetação: transição Cerrado-Amazônia

4.4 – Formação vegetal: contínua fragmentada

Tipo: mata ciliar/ alagada

Largura da vegetação a partir da margem do corpo d'água: _____

Obs:

Obs:

4.5 – Grau de conservação da vegetação existente:

4.6 – Espécies vegetais nativas dominantes: buriti

baixo-médio

Obs:

4.7 - Uso Antrópico: Nenhum Edificação (ver 4.8)

4.8 – Edificações: Nenhuma Ponte Galeria

Cultura-qual: _____

Rede elétrica Estrada Casa Barragem

Pasto-grau de utilização: médio

Mangueiras Outra: _____

Outro: _____

Obs:

Obs:

4.9 - Presença de animais domésticos:

4.10 - Presença de animais silvestres:

sim não registrado

sim não registrado

Quais animais: gado

Quais animais: aves – araras

Tipo de registro: direto indireto

Tipo de registro: direto indireto

Obs:

Obs:

4.11 - Delimitação (cerca): Ausente Cercamento

4.12 - Aspectos bióticos relevantes fora da APP (entorno):

total da APP Cercamento parcial da APP

Ausência de vegetação nativa Presença de vegetação

Distância entre cerca e margem do corpo d'água: _____

nativa contínua Presença de fragmentos-Distância da

Obs: ao longo da rodovia delimita a propriedade.

APP: 500m

Tamanho do fragmento: _____

Utilização da propriedade: pastagem

Obs:

4.13 – Outros aspectos relevantes:

4.14 – Número das fotos: DSC 05115 a 05124

CADASTRO E CARACTERIZAÇÃO DE APP / PASSIVOS AMBIENTAIS (MEIO BIÓTICO)
Rodovia BR-364 MT/RO

5 – Diagnóstico do passivo

5.1 – Causas: Supressão da vegetação Fragmentação da vegetação Efeito de borda Conversão em cultura
Conversão em pasto Presença de edificação Presença de animais domésticos

Outras: _____
Obs:

5.2 – Conseqüências: Cobertura vegetal ausente Cobertura vegetal fragmentada Cobertura vegetal degradada Impermeabilização do solo Compactação do solo

Outras: _____
Obs:

6 – Medidas corretivas propostas:

Revegetação-plantio Isolamento-cercamento Outras: _____
Obs:

7 – Registro fotográfico e/ou Croqui



CADASTRO E CARACTERIZAÇÃO DE APP / PASSIVOS AMBIENTAIS (MEIO BIÓTICO)
Rodovia BR-364 MT/RO

1 – Código da APP: 034

2 - Localização

Município: Chupinguaia/Pimenta Bueno - RO

Km: 109+ 609 m

Lado (D/E/ambos): ambos

Coordenadas: (20L) N 0750600 / E 8649259

Obs:

3 – Tipo de APP

Curso d'água natural – largura: sem limite definido

Lago ou lagoa natural – dimensões: _____ x _____m

Reservatório d'água artificial– dimensões: _____ x _____m

Nascente ou olho d'água

Outro: _____

Obs: formando vereda e com lagoa artificial (40 x 100 m)

4 – Caracterização Biótica da APP

4.1 - Superfície coberta por: Rocha Cascalho

4.2 – Vegetação: Ausente/rara Gramíneas

Solo exposto Cobertura morta-folheto

Herbáceas < 0,5 m Arbustivas/lenhoso baixo < 3 m

Vegetação (ver 4.2) Uso antrópico (ver 4.7)

Arbóreas/lenhoso alto > 3 m

Obs:

Obs:

4.3 – Bioma da vegetação: transição Cerrado-Amazônia

Tipo: mata ciliar

4.4 – Formação vegetal: contínua fragmentada

Largura da vegetação a partir da margem do corpo d'água: _____

Obs:

Obs:

4.5 – Grau de conservação da vegetação existente:

baixo

Obs:

4.6 – Espécies vegetais nativas dominantes: exótica /

Urochloa

4.7 - Uso Antrópico: Nenhum Edificação (ver 4.8)

4.8 – Edificações: Nenhuma Ponte Galeria

Cultura-qual: _____

Rede elétrica Estrada Casa Barragem

Pasto-grau de utilização: _____

Mangueiras Outra: _____

Outro: _____

Obs:

Obs:

4.9 - Presença de animais domésticos:

sim não registrado

Quais animais: cachorro, cavalo

Tipo de registro: direto indireto

Obs:

4.10 - Presença de animais silvestres:

sim não registrado

Quais animais: capivara

Tipo de registro: direto indireto

Obs:

4.11 - Delimitação (cerca): Ausente Cercamento

total da APP Cercamento parcial da APP

Distância entre cerca e margem do corpo d'água: _____

Obs: ao longo da BR para delimitar a propriedade.

4.12 - Aspectos bióticos relevantes fora da APP (entorno):

Ausência de vegetação nativa Presença de

vegetação nativa contínua Presença de fragmentos-

Distância da APP: 500m

Tamanho do fragmento: _____

Utilização da propriedade: _____

Obs:

4.13 – Outros aspectos relevantes:

4.14 – Número das fotos: DSC 05129 a 05136

CADASTRO E CARACTERIZAÇÃO DE APP / PASSIVOS AMBIENTAIS (MEIO BIÓTICO)
Rodovia BR-364 MT/RO

5 – Diagnóstico do passivo

5.1 – Causas: Supressão da vegetação Fragmentação da vegetação Efeito de borda Conversão em cultura
Conversão em pasto Presença de edificação Presença de animais domésticos

Outras: _____
Obs: _____

5.2 – Consequências: Cobertura vegetal ausente Cobertura vegetal fragmentada Cobertura vegetal degradada Impermeabilização do solo Compactação do solo

Outras: _____
Obs: _____

6 – Medidas corretivas propostas:

Revegetação-plantio Isolamento-cercamento Outras: _____
Obs: _____

7 – Registro fotográfico e/ou Croqui



CADASTRO E CARACTERIZAÇÃO DE APP / PASSIVOS AMBIENTAIS (MEIO BIÓTICO)
Rodovia BR-364 MT/RO

1 – Código da APP: 035

2 - Localização

Município: Pimenta Bueno – RO

Km: 115+ 699 m

Lado (D/E/ambos): ambos

Coordenadas: (20L) N 0748471 / E 8655491

Obs:

3 – Tipo de APP

Curso d'água natural – largura: sem limite definido

Lago ou lagoa natural – dimensões: _____ x _____ m

Reservatório d'água artificial– dimensões: _____ x _____m

Nascente ou olho d'água

Outro: _____

Obs: com formação de lagoa de 2x ao longo do rec

4 – Caracterização Biótica da APP

4.1 - Superfície coberta por: Rocha Cascalho

4.2 – Vegetação: Ausente/rara Gramíneas

Solo exposto Cobertura morta-folheda

Herbáceas < 0,5 m Arbustivas/lenhoso baixo < 3 m

Vegetação (ver 4.2) Uso antrópico (ver 4.7)

Arbóreas/lenhoso alto > 3 m

Obs:

Obs:

4.3 – Bioma da vegetação: transição Cerrado-Amazônia

Tipo: mata ciliar

Obs:

4.4 – Formação vegetal: contínua fragmentada

Largura da vegetação a partir da margem do corpo d'água: 5

Obs: na faixa de servidão – rede de energia

4.5 – Grau de conservação da vegetação existente:

baixo

Obs:

4.6 – Espécies vegetais nativas dominantes: *Macauria*

radula

4.7 - Uso Antrópico: Nenhum Edificação (ver 4.8)

4.8 – Edificações: Nenhuma Ponte Galeria

Cultura-qual: _____

Rede elétrica Estrada Casa Barragem

Pasto-grau de utilização: abandonada

Mangueiras Outra: _____

Outro: _____

Obs:

Obs:

4.9 - Presença de animais domésticos:

sim não registrado

Quais animais: _____

4.10 - Presença de animais silvestres:

sim não registrado

Quais animais: _____

Tipo de registro: direto indireto

Tipo de registro: direto indireto

Obs:

Obs:

4.11 - Delimitação (cerca): Ausente Cercamento

total da APP Cercamento parcial da APP

Distância entre cerca e margem do corpo d'água: _____

Obs: para delimitar propriedade

4.12 - Aspectos bióticos relevantes fora da APP (entorno):

Ausência de vegetação nativa Presença de

vegetação nativa contínua Presença de fragmentos-

Distância da APP: _____

Tamanho do fragmento: 500m

Utilização da propriedade: _____

Obs:

4.13 – Outros aspectos relevantes:

4.14 – Número das fotos: DSC 05137 a 05145

CADASTRO E CARACTERIZAÇÃO DE APP / PASSIVOS AMBIENTAIS (MEIO BIÓTICO)
Rodovia BR-364 MT/RO

5 – Diagnóstico do passivo

5.1 – Causas: Supressão da vegetação Fragmentação da vegetação Efeito de borda Conversão em cultura
Conversão em pasto Presença de edificação Presença de animais domésticos

Outras: _____

Obs:

5.2 – Consequências: Cobertura vegetal ausente Cobertura vegetal fragmentada Cobertura vegetal degradada Impermeabilização do solo Compactação do solo

Outras: _____

Obs:

6 – Medidas corretivas propostas:

Revegetação-plantio Isolamento-cercamento Outras: _____

Obs:

7 – Registro fotográfico e/ou Croqui



CADASTRO E CARACTERIZAÇÃO DE APP / PASSIVOS AMBIENTAIS (MEIO BIÓTICO)
Rodovia BR-364 MT/RO

1 – Código da APP: 036

2 - Localização

Município: Pimenta Bueno – RO

Km: 116+ 660 m

Lado (D/E/ambos): ambos

Coordenadas: (20L) N 0748277 / E 8655754

Obs:

3 – Tipo de APP

Curso d'água natural – largura: 2 m

Lago ou lagoa natural – dimensões: _____ x _____ m

Reservatório d'água artificial– dimensões: _____ x _____m

Nascente ou olho d'água

Outro: _____

Obs: Com formação de lagoa

4 – Caracterização Biótica da APP

4.1 - Superfície coberta por: Rocha Cascalho

4.2 – Vegetação: Ausente/rara Gramíneas

Solo exposto Cobertura morta-folheda

Herbáceas < 0,5 m Arbustivas/lenhoso baixo < 3

Vegetação (ver 4.2) Uso antrópico (ver 4.7)

m Arbóreas/lenhoso alto > 3 m

Obs:

Obs: com fragmentos de arbóreas

4.3 – Bioma da vegetação: transição Cerrado-Amazônia

Tipo: mata ciliar

4.4 – Formação vegetal: contínua fragmentada

Largura da vegetação a partir da margem do corpo d'água: _____

Obs:

Obs:

4.5 – Grau de conservação da vegetação existente:

Baixo-médio

Obs:

4.6 – Espécies vegetais nativas dominantes: gramíneas

exóticas

4.7 - Uso Antrópico: Nenhum Edificação (ver 4.8)

4.8 – Edificações: Nenhuma Ponte Galeria

Cultura-qual: _____

Rede elétrica Estrada Casa Barragem

Pasto-grau de utilização: _____

Mangueiras Outra: _____

Outro: _____

Obs:

Obs:

4.9 - Presença de animais domésticos:

sim não registrado

Quais animais: _____

4.10 - Presença de animais silvestres:

sim não registrado

Quais animais: aves

Tipo de registro: direto indireto

Tipo de registro: direto indireto

Obs:

Obs:

4.11 - Delimitação (cerca): Ausente Cercamento

total da APP Cercamento parcial da APP

4.12 - Aspectos bióticos relevantes fora da APP (entorno):

Ausência de vegetação nativa Presença de

vegetação nativa contínua Presença de fragmentos-

Distância da APP: 500m

Distância entre cerca e margem do corpo d'água: _____

Tamanho do fragmento: _____

Obs:

Utilização da propriedade: pastagem

Obs:

4.13 – Outros aspectos relevantes:

4.14 – Número das fotos: DSC 05146 a 05153

CADASTRO E CARACTERIZAÇÃO DE APP / PASSIVOS AMBIENTAIS (MEIO BIÓTICO)
Rodovia BR-364 MT/RO

5 – Diagnóstico do passivo

5.1 – Causas: () Supressão da vegetação (X) Fragmentação da vegetação () Efeito de borda () Conversão em cultura
() Conversão em pasto (X) Presença de edificação () Presença de animais domésticos

() Outras: _____

Obs:

5.2 – Consequências: () Cobertura vegetal ausente (X) Cobertura vegetal fragmentada () Cobertura vegetal degradada () Impermeabilização do solo () Compactação do solo

() Outras: _____

Obs: Assoreamento no entorno (erosão)

6 – Medidas corretivas propostas:

() Revegetação-plantio () Isolamento-cercamento (X) Outras: monitoramento

Obs:

7 – Registro fotográfico e/ou Croqui



CADASTRO E CARACTERIZAÇÃO DE APP / PASSIVOS AMBIENTAIS (MEIO BIÓTICO)
Rodovia BR-364 MT/RO

1 – Código da APP: 037

2 - Localização

Município: Pimenta Bueno

Km: 135+ 361 m

Lado (D/E/ambos): ambos

Coordenadas: (20L) N 0739110 / E 8669945

Obs:

3 – Tipo de APP

Curso d'água natural – largura: 2 m

Lago ou lagoa natural – dimensões: _____ x _____ m

Reservatório d'água artificial– dimensões: _____ x _____m

Nascente ou olho d'água

Outro: _____

Obs:

4 – Caracterização Biótica da APP

4.1 - Superfície coberta por: Rocha Cascalho

4.2 – Vegetação: Ausente/rara Gramíneas

Solo exposto Cobertura morta-folheda

Herbáceas < 0,5 m Arbustivas/lenhoso baixo < 3 m

Vegetação (ver 4.2) Uso antrópico (ver 4.7)

Arbóreas/lenhoso alto > 3 m

Obs:

Obs: exceto em duas margens sem espécies.

4.3 – Bioma da vegetação: transição Cerrado-Amazônia

4.4 – Formação vegetal: contínua fragmentada

Tipo: mata ciliar

Largura da vegetação a partir da margem do corpo d'água: _____

Obs:

Obs:

4.5 – Grau de conservação da vegetação existente:

4.6 – Espécies vegetais nativas dominantes:

baixa

Obs:

4.7 - Uso Antrópico: Nenhum Edificação (ver 4.8)

4.8 – Edificações: Nenhuma Ponte Galeria

Cultura-qual: _____

Rede elétrica Estrada Casa Barragem

Pasto-grau de utilização: _____

Mangueiras Outra: _____

Outro: _____

Obs:

Obs:

4.9 - Presença de animais domésticos:

4.10 - Presença de animais silvestres:

sim não registrado

sim não registrado

Quais animais: _____

Quais animais: aves

Tipo de registro: direto indireto

Tipo de registro: direto indireto

Obs:

Obs:

4.11 - Delimitação (cerca): Ausente Cercamento total da APP Cercamento parcial da APP

4.12 - Aspectos bióticos relevantes fora da APP (entorno):

Distância entre cerca e margem do corpo d'água: _____

Ausência de vegetação nativa Presença de vegetação nativa contínua Presença de fragmentos-

Obs: delimitação da propriedade

Distância da APP: _____

Tamanho do fragmento: 200m

Utilização da propriedade: pastagem

Obs:

4.13 – Outros aspectos relevantes:

4.14 – Número das fotos: DSC 05154 a 05162

CADASTRO E CARACTERIZAÇÃO DE APP / PASSIVOS AMBIENTAIS (MEIO BIÓTICO)
Rodovia BR-364 MT/RO

5 – Diagnóstico do passivo

5.1 – Causas: Supressão da vegetação Fragmentação da vegetação Efeito de borda Conversão em cultura
Conversão em pasto Presença de edificação Presença de animais domésticos

Outras: _____

Obs:

5.2 – Conseqüências: Cobertura vegetal ausente Cobertura vegetal fragmentada Cobertura
vegetal degradada Impermeabilização do solo Compactação do solo

Outras: _____

Obs: cobertura vegetal ausente em 2 margens.

6 – Medidas corretivas propostas:

Revegetação-plantio Isolamento-cercamento Outras: _____

Obs:

7 – Registro fotográfico e/ou Croqui



CADASTRO E CARACTERIZAÇÃO DE APP / PASSIVOS AMBIENTAIS (MEIO BIÓTICO)
Rodovia BR-364 MT/RO

1 – Código da APP: 038

2 - Localização

Município: Pimenta Bueno – RO

Km: 139+ 861 m

Lado (D/E/ambos): ambos

Coordenadas: (20) N 0736074 / E 8670615

Obs:

3 – Tipo de APP

Curso d'água natural – largura: 3 m

Lago ou lagoa natural – dimensões: _____ x _____ m

Reservatório d'água artificial– dimensões: _____ x _____m

Nascente ou olho d'água

Outro: _____

Obs: com formação de lagoa

4 – Caracterização Biótica da APP

4.1 - Superfície coberta por: Rocha Cascalho

4.2 – Vegetação: Ausente/rara Gramíneas

Solo exposto Cobertura morta-folheto

Herbáceas < 0,5 m Arbustivas/lenhoso baixo < 3 m

Vegetação (ver 4.2) Uso antrópico (ver 4.7)

Arbóreas/lenhoso alto > 3 m

Obs:

Obs: parte aberta

4.3 – Bioma da vegetação: transição Cerrado-Amazônia

Tipo: mata ciliar

4.4 – Formação vegetal: contínua fragmentada

Largura da vegetação a partir da margem do corpo d'água: _____

Obs:

Obs:

4.5 – Grau de conservação da vegetação existente:

média

Obs:

4.6 – Espécies vegetais nativas dominantes: buriti

4.7 - Uso Antrópico: Nenhum Edificação (ver 4.8)

4.8 – Edificações: Nenhuma Ponte Galeria

Cultura-qual: _____

Rede elétrica Estrada Casa Barragem

Pasto-grau de utilização: _____

Mangueiras Outra: _____

Outro: _____

Obs:

Obs:

4.9 - Presença de animais domésticos:

sim não registrado

Quais animais: _____

Tipo de registro: direto indireto

Obs:

4.10 - Presença de animais silvestres:

sim não registrado

Quais animais: aves

Tipo de registro: direto indireto

Obs:

4.11 - Delimitação (cerca): Ausente Cercamento

total da APP Cercamento parcial da APP

Distância entre cerca e margem do corpo d'água: 5m

Obs: ao longo da BR

4.12 - Aspectos bióticos relevantes fora da APP (entorno):

Ausência de vegetação nativa LD Presença de

vegetação nativa contínua Presença de fragmentos-

Distância da APP: _____

Tamanho do fragmento: _____

Utilização da propriedade: pastagem

Obs:

4.13 – Outros aspectos relevantes:

4.14 – Número das fotos: DSC 05163 a 05172

CADASTRO E CARACTERIZAÇÃO DE APP / PASSIVOS AMBIENTAIS (MEIO BIÓTICO)
Rodovia BR-364 MT/RO

5 – Diagnóstico do passivo

5.1 – Causas: () Supressão da vegetação (X) Fragmentação da vegetação () Efeito de borda () Conversão em cultura
() Conversão em pasto (X) Presença de edificação () Presença de animais domésticos

() Outras: _____

Obs:

5.2 – Consequências: () Cobertura vegetal ausente () Cobertura vegetal fragmentada () Cobertura vegetal degradada () Impermeabilização do solo () Compactação do solo

(X) Outras: perturbada

Obs:

6 – Medidas corretivas propostas:

() Revegetação-plantio

(X) Isolamento-cercamento

() Outras: _____

Obs: retirar cerca no meio da APP.

7 – Registro fotográfico e/ou Croqui



CADASTRO E CARACTERIZAÇÃO DE APP / PASSIVOS AMBIENTAIS (MEIO BIÓTICO)
Rodovia BR-364 MT/RO

1 – Código da APP: 039

2 - Localização

Município: Pimenta Bueno – RO

Km: 141+ 810 m

Lado (D/E/ambos): ambos

Coordenadas: (20L) N 0734696 / E 8670867

Obs:

3 – Tipo de APP

Curso d'água natural – largura: 2 m

Lago ou lagoa natural – dimensões: _____ x _____ m

Reservatório d'água artificial– dimensões: _____ x _____m

Nascente ou olho d'água

Outro: _____

Obs:

4 – Caracterização Biótica da APP

4.1 - Superfície coberta por: Rocha Cascalho

4.2 – Vegetação: Ausente/rara Gramíneas

Solo exposto Cobertura morta-folheda

Herbáceas < 0,5 m Arbustivas/lenhoso baixo < 3 m

Vegetação (ver 4.2) Uso antrópico (ver 4.7)

Arbóreas/lenhoso alto > 3 m **LE**

Obs:

Obs:

4.3 – Bioma da vegetação: transição Cerrado-Amazônia

Tipo: mata ciliar

4.4 – Formação vegetal: contínua fragmentada

Largura da vegetação a partir da margem do corpo d'água:
10m

Obs:

Obs:

4.5 – Grau de conservação da vegetação existente:

baixo

Obs:

4.6 – Espécies vegetais nativas dominantes:

4.7 - Uso Antrópico: Nenhum Edificação (ver 4.8)

4.8 – Edificações: Nenhuma Ponte Galeria

Cultura-qual: _____

Rede elétrica Estrada Casa Barragem

Pasto-grau de utilização: _____

Mangueiras Outra: _____

Outro: acesso à rodovia

Obs:

Obs:

4.9 - Presença de animais domésticos:

sim não registrado

Quais animais: _____

4.10 - Presença de animais silvestres:

sim não registrado

Quais animais: aves e mico

Tipo de registro: direto indireto

Tipo de registro: direto indireto

Obs:

Obs:

4.11 - Delimitação (cerca): Ausente Cercamento total da APP Cercamento parcial da APP

4.12 - Aspectos bióticos relevantes fora da APP (entorno):

Ausência de vegetação nativa Presença de vegetação nativa contínua Presença de fragmentos-

Distância entre cerca e margem do corpo d'água: _____

Distância da APP: _____

Tamanho do fragmento: não observado

Obs: delimita propriedade

Utilização da propriedade: _____

Obs:

4.13 – Outros aspectos relevantes:

4.14 – Número das fotos: DSC 05173 a 05178

CADASTRO E CARACTERIZAÇÃO DE APP / PASSIVOS AMBIENTAIS (MEIO BIÓTICO)
Rodovia BR-364 MT/RO

5 – Diagnóstico do passivo

5.1 – Causas: Supressão da vegetação Fragmentação da vegetação Efeito de borda Conversão em cultura
Conversão em pasto Presença de edificação Presença de animais domésticos

Outras: _____

Obs:

5.2 – Conseqüências: Cobertura vegetal ausente Cobertura vegetal fragmentada Cobertura vegetal degradada Impermeabilização do solo Compactação do solo

Outras: _____

Obs:

6 – Medidas corretivas propostas:

Revegetação-plantio Isolamento-cercamento Outras: _____

Obs: regeneração natural

7 – Registro fotográfico e/ou Croqui



CADASTRO E CARACTERIZAÇÃO DE APP / PASSIVOS AMBIENTAIS (MEIO BIÓTICO)
Rodovia BR-364 MT/RO

1 – Código da APP: 040

2 - Localização

Município: Pimenta Bueno – RO

Km: 141+ 510 m

Lado (D/E/ambos): ambos

Coordenadas: (20L) N 0733062 / E 8670937

Obs: Rio Marco Rondon

3 – Tipo de APP

Curso d'água natural – largura: 12 m

Lago ou lagoa natural – dimensões: _____ x _____ m

Reservatório d'água artificial– dimensões: _____ x _____m

Nascente ou olho d'água

Outro: _____

Obs:

4 – Caracterização Biótica da APP

4.1 - Superfície coberta por: Rocha Cascalho

4.2 – Vegetação: Ausente/rara Gramíneas

Solo exposto Cobertura morta-folheda

Herbáceas < 0,5 m Arbustivas/lenhoso baixo < 3 m

Vegetação (ver 4.2) Uso antrópico (ver 4.7)

Arbóreas/lenhoso alto > 3 m

Obs: entrada de propriedade

Obs:

4.3 – Bioma da vegetação: transição Cerrado-Amazônia

4.4 – Formação vegetal: contínua fragmentada

Tipo: mata ciliar

Largura da vegetação a partir da margem do corpo d'água: _____

Obs:

Obs:

4.5 – Grau de conservação da vegetação existente:

4.6 – Espécies vegetais nativas dominantes: Cecropia,

Baixo-médio

lianas

Obs: exceto LE ME

4.7 - Uso Antrópico: Nenhum Edificação (ver 4.8)

4.8 – Edificações: Nenhuma Ponte Galeria

Cultura-qual: _____

Rede elétrica Estrada Casa Barragem

Pasto-grau de utilização: _____

Mangueiras Outra: _____

Outro: _____

Obs:

4.9 - Presença de animais domésticos:

4.10 - Presença de animais silvestres:

sim não registrado

sim não registrado

Quais animais: _____

Quais animais: aves

Tipo de registro: direto indireto

Tipo de registro: direto indireto

Obs:

Obs:

4.11 - Delimitação (cerca): Ausente Cercamento total da APP Cercamento parcial da APP

4.12 - Aspectos bióticos relevantes fora da APP (entorno):

Distância entre cerca e margem do corpo d'água: _____

Ausência de vegetação nativa Presença de

vegetação nativa contínua Presença de fragmentos-

Distância da APP: _____

Tamanho do fragmento: _____

Obs: delimita a propriedade

Utilização da propriedade: pastagem

Obs:

4.13 – Outros aspectos relevantes:

4.14 – Número das fotos: DSC 05179 a 05189

CADASTRO E CARACTERIZAÇÃO DE APP / PASSIVOS AMBIENTAIS (MEIO BIÓTICO)
Rodovia BR-364 MT/RO

5 – Diagnóstico do passivo

5.1 – Causas: ()Supressão da vegetação (X)Fragmentação da vegetação ()Efeito de borda ()Conversão em cultura
()Conversão em pasto ()Presença de edificação ()Presença de animais domésticos

()Outras: _____

Obs:

5.2 – Conseqüências: ()Cobertura vegetal ausente ()Cobertura vegetal fragmentada ()Cobertura vegetal degradada ()Impermeabilização do solo ()Compactação do solo

(X)Outras: perturbada

Obs: solo exposto no interior da propriedade

6 – Medidas corretivas propostas:

(X)Revegetação-plantio ()Isolamento-cercamento ()Outras: _____

Obs: controle de gramíneas

7 – Registro fotográfico e/ou Croqui



CADASTRO E CARACTERIZAÇÃO DE APP / PASSIVOS AMBIENTAIS (MEIO BIÓTICO)
Rodovia BR-364 MT/RO

1 – Código da APP: 041

2 - Localização

Município: Pimenta Bueno – RO

Km: 142+ 679 m

Lado (D/E/ambos): ambos

Coordenadas: (20L) N 0731993 / E 8671011

Obs:

3 – Tipo de APP

Curso d'água natural – largura: sem limite definido

Lago ou lagoa natural – dimensões: _____ x _____ m

Reservatório d'água artificial– dimensões: _____ x _____m

Nascente ou olho d'água

Outro: _____

Obs: presença de lagoa (30 x 40 m)

4 – Caracterização Biótica da APP

4.1 - Superfície coberta por: Rocha Cascalho

4.2 – Vegetação: Ausente/rara Gramíneas

Solo exposto Cobertura morta-folheda

Herbáceas < 0,5 m Arbustivas/lenhoso baixo < 3 m

Vegetação (ver 4.2) Uso antrópico (ver 4.7)

Arbóreas/lenhoso alto > 3 m

Obs:

Obs:

4.3 – Bioma da vegetação: transição Cerrado-Amazônia

4.4 – Formação vegetal: contínua fragmentada

Tipo: mata ciliar/ paludosa

Largura da vegetação a partir da margem do corpo d'água: 8m

Obs:

Obs:

4.5 – Grau de conservação da vegetação existente:

4.6 – Espécies vegetais nativas dominantes:

baixo

Obs:

4.7 - Uso Antrópico: Nenhum Edificação (ver 4.8)

4.8 – Edificações: Nenhuma Ponte Galeria

Cultura-qual: _____

Rede elétrica Estrada Casa Barragem

Pasto-grau de utilização: _____

Mangueiras Outra: _____

Outro: _____

Obs:

Obs:

4.9 - Presença de animais domésticos:

4.10 - Presença de animais silvestres:

sim não registrado

sim não registrado

Quais animais: _____

Quais animais: _____

Tipo de registro: direto indireto

Tipo de registro: direto indireto

Obs:

Obs:

4.11 - Delimitação (cerca): Ausente Cercamento total da APP Cercamento parcial da APP

4.12 - Aspectos bióticos relevantes fora da APP (entorno):

Distância entre cerca e margem do corpo d'água: _____

Ausência de vegetação nativa Presença de vegetação nativa contínua

Presença de fragmentos-

Distância da APP: 300

Tamanho do fragmento: não observado

Utilização da propriedade: não observado

Obs: ao longo para delimitar propriedade

Obs:

4.13 – Outros aspectos relevantes:

4.14 – Número das fotos: DSC 5190 a 5201

CADASTRO E CARACTERIZAÇÃO DE APP / PASSIVOS AMBIENTAIS (MEIO BIÓTICO)
Rodovia BR-364 MT/RO

5 – Diagnóstico do passivo

5.1 – Causas: ()Supressão da vegetação (X)Fragmentação da vegetação ()Efeito de borda ()Conversão em cultura
()Conversão em pasto ()Presença de edificação ()Presença de animais domésticos

()Outras: _____

Obs:

5.2 – Consequências: ()Cobertura vegetal ausente ()Cobertura vegetal fragmentada ()Cobertura vegetal degradada ()Impermeabilização do solo ()Compactação do solo ()Cobertura

(X)Outras: perturbada (vegetação)

Obs:

6 – Medidas corretivas propostas:

()Revegetação-plantio (X)Isolamento ()Outras: _____

Obs:

7 – Registro fotográfico e/ou Croqui



CADASTRO E CARACTERIZAÇÃO DE APP / PASSIVOS AMBIENTAIS (MEIO BIÓTICO)
Rodovia BR-364 MT/RO

1 – Código da APP: 042

2 - Localização

Município: Pimenta Bueno – RO

Km: 143+ 802 m

Lado (D/E/ambos): ambos

Coordenadas: (20L) N 0731322 / E 8671311

Obs:

3 – Tipo de APP

Curso d'água natural – largura: 3 m

Reservatório d'água artificial– dimensões: _____ x _____ m

Outro: _____

Obs:

Lago ou lagoa natural – dimensões: _____ x _____ m

Nascente ou olho d'água

4 – Caracterização Biótica da APP

4.1 - Superfície coberta por: Rocha Cascalho

Solo exposto Cobertura morta-folheda

Vegetação (ver 4.2) Uso antrópico (ver 4.7)

Obs:

4.2 – Vegetação: Ausente/rara Gramíneas

Herbáceas < 0,5 m Arbustivas/lenhoso baixo < 3 m

Arbóreas/lenhoso alto > 3 m

Obs:

4.3 – Bioma da vegetação: transição Cerrado-Amazônia

Tipo: mata ciliar

Obs:

4.4 – Formação vegetal: contínua fragmentada

Largura da vegetação a partir da margem do corpo d'água: 5m

Obs:

4.5 – Grau de conservação da vegetação existente:

Baixo

Obs:

4.6 – Espécies vegetais nativas dominantes: gramíneas

4.7 - Uso Antrópico: Nenhum Edificação (ver 4.8)

Cultura-qual: _____

Pasto-grau de utilização: _____

Outro: _____

Obs:

4.8 – Edificações: Nenhuma Ponte Galeria

Rede elétrica Estrada Casa Barragem

Mangueiras Outra: roda d'água

Obs:

4.9 - Presença de animais domésticos:

sim não registrado

Quais animais: _____

Tipo de registro: direto indireto

Obs:

4.10 - Presença de animais silvestres:

sim não registrado

Quais animais: _____

Tipo de registro: direto indireto

Obs:

4.11 - Delimitação (cerca): Ausente Cercamento total da APP Cercamento parcial da APP

Distância entre cerca e margem do corpo d'água: _____

Obs: delimita propriedade

4.12 - Aspectos bióticos relevantes fora da APP (entorno):

Ausência de vegetação nativa Presença de vegetação nativa contínua Presença de fragmentos-

Distância da APP: 100

Tamanho do fragmento: _____

Utilização da propriedade: _____

Obs:

4.13 – Outros aspectos relevantes: roda d'água – assoreamento, principalmente erosão

4.14 – Número das fotos: DSC 05202 a 05212

CADASTRO E CARACTERIZAÇÃO DE APP / PASSIVOS AMBIENTAIS (MEIO BIÓTICO)
Rodovia BR-364 MT/RO

5 – Diagnóstico do passivo

5.1 – Causas: ()Supressão da vegetação (X)Fragmentação da vegetação ()Efeito de borda ()Conversão em cultura
()Conversão em pasto (X)Presença de edificação ()Presença de animais domésticos

()Outras: _____

Obs:

5.2 – Consequências: ()Cobertura vegetal ausente (X)Cobertura vegetal fragmentada (X)Cobertura vegetal degradada ()Impermeabilização do solo ()Compactação do solo

()Outras: _____

Obs:

6 – Medidas corretivas propostas:

(X)Revegetação-plantio ()Isolamento-cercamento ()Outras: _____

Obs: regeneração natural

7 – Registro fotográfico e/ou Croqui



CADASTRO E CARACTERIZAÇÃO DE APP / PASSIVOS AMBIENTAIS (MEIO BIÓTICO)
Rodovia BR-364 MT/RO

1 – Código da APP: 043

2 - Localização

Município: Pimenta Bueno – RO

Km: 145+ 584 m

Lado (D/E/ambos): ambos

Coordenadas: (20L) N 0729010 / E 8671420

Obs:

3 – Tipo de APP

Curso d'água natural – largura: 2 m

Reservatório d'água artificial– dimensões: _____ x _____ m

Outro: _____

Obs:

Lago ou lagoa natural – dimensões: _____ x _____ m

Nascente ou olho d'água

4 – Caracterização Biótica da APP

4.1 - Superfície coberta por: Rocha Cascalho

Solo exposto Cobertura morta-folheda

Vegetação (ver 4.2) Uso antrópico (ver 4.7)

Obs:

4.2 – Vegetação: Ausente/rara Gramíneas

Herbáceas < 0,5 m Arbustivas/lenhoso baixo < 3 m

Arbóreas/lenhoso alto > 3 m

Obs: locais com solo exposto

4.3 – Bioma da vegetação: transição Cerrado-Amazônia

Tipo: mata ciliar

Obs:

4.4 – Formação vegetal: contínua fragmentada

Largura da vegetação a partir da margem do corpo d'água: 8m

Obs:

4.5 – Grau de conservação da vegetação existente:

baixo

Obs:

4.6 – Espécies vegetais nativas dominantes: *Simarouba*

unicolor

4.7 - Uso Antrópico: Nenhum Edificação (ver 4.8)

Cultura-qual: _____

Pasto-grau de utilização: _____

Outro: _____

Obs:

4.8 – Edificações: Nenhuma Ponte Galeria

Rede elétrica Estrada Casa Barragem

Mangueiras Outra: _____

Obs:

4.9 - Presença de animais domésticos:

sim não registrado

Quais animais: gato doméstico

Tipo de registro: direto indireto

Obs:

4.10 - Presença de animais silvestres:

sim não registrado

Quais animais: _____

Tipo de registro: direto indireto

Obs:

4.11 - Delimitação (cerca): Ausente Cercamento

total da APP Cercamento parcial da APP

Distância entre cerca e margem do corpo d'água: _____

Obs: delimita propriedade

4.12 - Aspectos bióticos relevantes fora da APP (entorno):

Ausência de vegetação nativa Presença de

vegetação nativa contínua Presença de fragmentos-

Distância da APP: _____

Tamanho do fragmento: 200m

Utilização da propriedade: pastagem

Obs: casa na APP fora dos 40m

4.13 – Outros aspectos relevantes: assoreamento/ erosão (princípio)

4.14 – Número das fotos: DSC 5213 a 5219

CADASTRO E CARACTERIZAÇÃO DE APP / PASSIVOS AMBIENTAIS (MEIO BIÓTICO)
Rodovia BR-364 MT/RO

5 – Diagnóstico do passivo

5.1 – Causas: Supressão da vegetação Fragmentação da vegetação Efeito de borda Conversão em cultura
Conversão em pasto Presença de edificação Presença de animais domésticos

Outras: _____
Obs: _____

5.2 – Conseqüências: Cobertura vegetal ausente Cobertura vegetal fragmentada Cobertura vegetal degradada Impermeabilização do solo Compactação do solo

Outras: _____
Obs: _____

6 – Medidas corretivas propostas:

Revegetação-plantio Isolamento-cercamento Outras: _____
Obs: _____

7 – Registro fotográfico e/ou Croqui



CADASTRO E CARACTERIZAÇÃO DE APP / PASSIVOS AMBIENTAIS (MEIO BIÓTICO)
Rodovia BR-364 MT/RO

1 – Código da APP: 044

2 - Localização

Município: Pimenta Bueno – RO

Km: 146+ 229 m

Lado (D/E/ambos): ambos

Coordenadas: (20L) N 0728397 / E 8671439

Obs:

3 – Tipo de APP

Curso d'água natural – largura: 4 m

Lago ou lagoa natural – dimensões: _____ x _____ m

Reservatório d'água artificial– dimensões: _____ x _____m

Nascente ou olho d'água

Outro: _____

Obs: com formação de lagoa

4 – Caracterização Biótica da APP

4.1 - Superfície coberta por: Rocha Cascalho

4.2 – Vegetação: Ausente/rara Gramíneas

Solo exposto Cobertura morta-folheto

Herbáceas < 0,5 m Arbustivas/lenhoso baixo < 3 m

Vegetação (ver 4.2) Uso antrópico (ver 4.7)

Arbóreas/lenhoso alto > 3 m

Obs:

Obs:

4.3 – Bioma da vegetação: transição Cerrado-Amazônia

4.4 – Formação vegetal: contínua fragmentada

Tipo: mata ciliar

Largura da vegetação a partir da margem do corpo d'água: _____

Obs:

Obs:

4.5 – Grau de conservação da vegetação existente:

4.6 – Espécies vegetais nativas dominantes: buriti

baixo

Obs:

4.7 - Uso Antrópico: Nenhum Edificação (ver 4.8)

4.8 – Edificações: Nenhuma Ponte Galeria

Cultura-qual: _____

Rede elétrica Estrada Casa Barragem

Pasto-grau de utilização: _____

Mangueiras Outra: _____

Outro: _____

Obs:

Obs:

4.9 - Presença de animais domésticos:

4.10 - Presença de animais silvestres:

sim não registrado

sim não registrado

Quais animais: _____

Quais animais: capivara

Tipo de registro: direto indireto

Tipo de registro: direto indireto

Obs:

Obs:

4.11 - Delimitação (cerca): Ausente Cercamento

4.12 - Aspectos bióticos relevantes fora da APP (entorno):

total da APP Cercamento parcial da APP

Ausência de vegetação nativa Presença de

vegetação nativa contínua Presença de fragmentos-

Distância da APP: 100

Distância entre cerca e margem do corpo d'água: _____

Tamanho do fragmento: _____

Obs: delimita propriedade

Utilização da propriedade: pastagem

Obs:

4.13 – Outros aspectos relevantes: assoreamento

4.14 – Número das fotos: DSC 05220 a 05228

CADASTRO E CARACTERIZAÇÃO DE APP / PASSIVOS AMBIENTAIS (MEIO BIÓTICO)
Rodovia BR-364 MT/RO

5 – Diagnóstico do passivo

5.1 – Causas: Supressão da vegetação Fragmentação da vegetação Efeito de borda Conversão em cultura
Conversão em pasto Presença de edificação Presença de animais domésticos

Outras: _____

Obs:

5.2 – Conseqüências: Cobertura vegetal ausente Cobertura vegetal fragmentada Cobertura vegetal degradada Impermeabilização do solo Compactação do solo

Outras: _____


Obs:

6 – Medidas corretivas propostas:

Revegetação-plantio Isolamento-cercamento Outras: _____

Obs:

7 – Registro fotográfico e/ou Croqui



CADASTRO E CARACTERIZAÇÃO DE APP / PASSIVOS AMBIENTAIS (MEIO BIÓTICO)
Rodovia BR-364 MT/RO

1 – Código da APP: 045	
2 – Localização Município: Pimenta Bueno – RO Km: 148 + 100 m Lado (D/E/ambos): ambos Coordenadas: (20) 726507 / 8671529 Obs:	
3 – Tipo de APP (X) Curso d'água natural – largura: sem limite definido () Lago ou lagoa natural – dimensões: _____ x _____ m () Reservatório d'água artificial– dimensões: _____ x _____m () Nascente ou olho d'água () Outro: _____ Obs:	
4 – Caracterização Biótica da APP	
4.1 – Superfície coberta por: () Rocha () Cascalho () Solo exposto () Cobertura morta-folhedeo (X) Vegetação (ver 4.2) (X) Uso antrópico (ver 4.7) Obs:	4.2 – Vegetação: () Ausente/rara () Gramíneas () Herbáceas < 0,5 m () Arbustivas/lenhoso baixo < 3 m (X) Arbóreas/lenhoso alto > 3 m Obs: buriti
4.3 – Bioma da vegetação: transição Cerrado-Amazônia Tipo: mata ciliar Obs:	4.4 – Formação vegetal: (X) contínua () fragmentada Largura da vegetação a partir da margem do corpo d'água: _____ Obs:
4.5 – Grau de conservação da vegetação existente: médio Obs:	4.6 – Espécies vegetais nativas dominantes: buriti
4.7 – Uso antrópico: () Nenhum (X) Edificação (ver 4.8) () Cultura-qual: _____ () Pasto-grau de utilização: _____ () Outro: _____ Obs:	4.8 – Edificações: () Nenhuma () Ponte () Galeria (X) Rede elétrica () Estrada () Casa () Barragem () Mangueiras () Outra: _____ Obs:
4.9 – Presença de animais domésticos: () sim (X) não registrado Quais animais: _____ Tipo de registro: () direto () indireto Obs:	4.10 – Presença de animais silvestres: (X) sim () não registrado Quais animais: aves Tipo de registro: (X) direto () indireto Obs:
4.11 – Delimitação (cerca): (X) Ausente () Cercamento total da APP () Cercamento parcial da APP Distância entre cerca e margem do corpo d'água: _____ Obs:	4.12 – Aspectos bióticos relevantes fora da APP (entorno): () Ausência de vegetação nativa (X) Presença de vegetação nativa contínua () Presença de fragmentos- Distância da APP: _____ Tamanho do fragmento: _____ Utilização da propriedade: pastagem Obs:
4.13 – Outros aspectos relevantes:	4.14 – Número das fotos: N.O.

CADASTRO E CARACTERIZAÇÃO DE APP / PASSIVOS AMBIENTAIS (MEIO BIÓTICO)
Rodovia BR-364 MT/RO

5 – Diagnóstico do passivo

5.1 – Causas: Supressão da vegetação Fragmentação da vegetação Efeito de borda Conversão em cultura
 Conversão em pasto Presença de edificação Presença de animais domésticos
 Outras: _____

Obs: efeito de borda pela falta de servidão

5.2 – Consequências: Cobertura vegetal ausente Cobertura vegetal fragmentada Cobertura vegetal degradada Impermeabilização do solo Compactação do solo
 Outras: cobertura vegetal perturbada

Obs:

6 – Medidas corretivas propostas:

Revegetação-plantio Isolamento-cercamento Outras: monitoramento e Educação Ambiental

Obs:

7 – Registro fotográfico e/ou croqui



CADASTRO E CARACTERIZAÇÃO DE APP / PASSIVOS AMBIENTAIS (MEIO BIÓTICO)
Rodovia BR-364 MT/RO

1 – Código da APP: 046

2 - Localização

Município: Pimenta Bueno – RO

Km: 149+420 m

Lado (D/E/ambos): ambos

Coordenadas: (20L) N 0725494 / E 8672382

Obs:

3 – Tipo de APP

Curso d'água natural – largura: 2 m

Lago ou lagoa natural – dimensões: _____ x _____ m

Reservatório d'água artificial– dimensões: _____ x _____m

Nascente ou olho d'água

Outro: _____

Obs: formação de área úmida

4 – Caracterização Biótica da APP

4.1 - Superfície coberta por: Rocha Cascalho

4.2 – Vegetação: Ausente/rara Gramíneas

Solo exposto Cobertura morta-folheda

Herbáceas < 0,5 m Arbustivas/lenhoso baixo < 3 m

Vegetação (ver 4.2) Uso antrópico (ver 4.7)

Arbóreas/lenhoso alto > 3 m

Obs:

Obs:

4.3 – Bioma da vegetação: transição Cerrado-Amazônia

Tipo: mata ciliar

4.4 – Formação vegetal: contínua fragmentada LD

Largura da vegetação a partir da margem do corpo d'água: 20m

Obs:

Obs:

4.5 – Grau de conservação da vegetação existente:

baixo

Obs:

4.6 – Espécies vegetais nativas dominantes: buriti, Clússia

4.7 - Uso Antrópico: Nenhum Edificação (ver 4.8)

4.8 – Edificações: Nenhuma Ponte Galeria

Cultura-qual: _____

Rede elétrica Estrada Casa Barragem

Pasto-grau de utilização: _____

Mangueiras Outra: _____

Outro: _____

Obs:

Obs:

4.9 - Presença de animais domésticos:

sim não registrado

Quais animais: _____

Tipo de registro: direto indireto

Obs:

4.10 - Presença de animais silvestres:

sim não registrado

Quais animais: aves

Tipo de registro: direto indireto

Obs:

4.11 - Delimitação (cerca): Ausente Cercamento

total da APP Cercamento parcial da APP

Distância entre cerca e margem do corpo d'água: _____

Obs: delimitar propriedade

4.12 - Aspectos bióticos relevantes fora da APP (entorno):

Ausência de vegetação nativa Presença de

vegetação nativa contínua Presença de fragmentos-

Distância da APP: _____

Tamanho do fragmento: 100m

Utilização da propriedade: pastagem

Obs: degradada

4.13 – Outros aspectos relevantes: assoreamento LE

4.14 – Número das fotos: DSC 05229 a 05236

CADASTRO E CARACTERIZAÇÃO DE APP / PASSIVOS AMBIENTAIS (MEIO BIÓTICO)
Rodovia BR-364 MT/RO

5 – Diagnóstico do passivo

5.1 – Causas: ()Supressão da vegetação (X)Fragmentação da vegetação ()Efeito de borda ()Conversão em cultura
()Conversão em pasto ()Presença de edificação ()Presença de animais domésticos

()Outras: _____

Obs:

5.2 – Conseqüências: ()Cobertura vegetal ausente (X)Cobertura vegetal fragmentada ()Cobertura
vegetal degradada ()Impermeabilização do solo ()Compactação do solo

()Outras: _____

Obs:

6 – Medidas corretivas propostas

(X)Revegetação-plantio ()Isolamento-cercamento ()Outras: _____

Obs:

7 – Registro fotográfico e/ou Croqui



CADASTRO E CARACTERIZAÇÃO DE APP / PASSIVOS AMBIENTAIS (MEIO BIÓTICO)
Rodovia BR-364 MT/RO

1 – Código da APP: 047

2 - Localização

Município: Pimenta Bueno - RO

Km: 151+ 289 m

Lado (D/E/ambos): ambos

Coordenadas: (20L) N 0724098 / E 8673541

Obs:

3 – Tipo de APP

Curso d'água natural – largura: sem limite definido

Lago ou lagoa natural – dimensões: _____ x _____ m

Reservatório d'água artificial– dimensões: _____ x _____m

Nascente ou olho d'água

Outro: _____

Obs: presença de lagoa (50 x 100m)

4 – Caracterização Biótica da APP

4.1 - Superfície coberta por: Rocha Cascalho

4.2 – Vegetação: Ausente/rara Gramíneas

Solo exposto Cobertura morta-folheto

Herbáceas < 0,5 m Arbustivas/lenhoso baixo < 3 m

Vegetação (ver 4.2) Uso antrópico (ver 4.7)

Arbóreas/lenhoso alto > 3 m

Obs:

Obs:

4.3 – Bioma da vegetação: transição Cerrado-Amazônia

Tipo: mata ciliar

4.4 – Formação vegetal: contínua fragmentada

Largura da vegetação a partir da margem do corpo d'água: _____

Obs:

Obs:

4.5 – Grau de conservação da vegetação existente:

médio

Obs:

4.6 – Espécies vegetais nativas dominantes: buriti

4.7 - Uso Antrópico: Nenhum Edificação (ver 4.8)

4.8 – Edificações: Nenhuma Ponte Galeria

Cultura-qual: _____

Rede elétrica Estrada Casa Barragem

Pasto-grau de utilização: _____

Mangueiras Outra: _____

Outro: _____

Obs:

Obs:

4.9 - Presença de animais domésticos:

sim não registrado

Quais animais: _____

Tipo de registro: direto indireto

Obs:

4.10 - Presença de animais silvestres:

sim não registrado

Quais animais: aves

Tipo de registro: direto indireto

Obs:

4.11 - Delimitação (cerca): Ausente Cercamento

total da APP Cercamento parcial da APP

Distância entre cerca e margem do corpo d'água: _____

Obs: delimita propriedade

4.12 - Aspectos bióticos relevantes fora da APP (entorno):

Ausência de vegetação nativa Presença de

vegetação nativa contínua Presença de fragmentos-

Distância da APP: 400

Tamanho do fragmento: _____

Utilização da propriedade: pastagem

Obs:

4.13 – Outros aspectos relevantes:

4.14 – Número das fotos: DSC 05237 a 05242

CADASTRO E CARACTERIZAÇÃO DE APP / PASSIVOS AMBIENTAIS (MEIO BIÓTICO)
Rodovia BR-364 MT/RO

5 – Diagnóstico do passivo

5.1 – Causas: () Supressão da vegetação (X) Fragmentação da vegetação () Efeito de borda () Conversão em cultura
() Conversão em pasto () Presença de edificação () Presença de animais domésticos

() Outras: _____

Obs:

5.2 – Consequências: () Cobertura vegetal ausente () Cobertura vegetal fragmentada (X) Cobertura vegetal degradada () Impermeabilização do solo () Compactação do solo

() Outras: _____

Obs:

6 – Medidas corretivas propostas:

() Revegetação-plantio () Isolamento-cercamento (X) Outras: monitoramento

Obs:

7 – Registro fotográfico e/ou Croqui



CADASTRO E CARACTERIZAÇÃO DE APP / PASSIVOS AMBIENTAIS (MEIO BIÓTICO)
Rodovia BR-364 MT/RO

1 – Código da APP: 048

2 - Localização

Município: Pimenta Bueno - RO

Km: 152+ 602 m

Lado (D/E/ambos): ambos

Coordenadas: (20L) N 0723008 / E 8674467

Obs:

3 – Tipo de APP

Curso d'água natural – largura: 2 m

Lago ou lagoa natural – dimensões: _____ x _____ m

Reservatório d'água artificial– dimensões: _____ x _____m

Nascente ou olho d'água

Outro:

Obs: formação lagoa

4 – Caracterização Biótica da APP

4.1 - Superfície coberta por: Rocha Cascalho

4.2 – Vegetação: Ausente/rara Gramíneas

Solo exposto Cobertura morta-folheda

Herbáceas < 0,5 m Arbustivas/lenhoso baixo < 3 m

Vegetação (ver 4.2) Uso antrópico (ver 4.7)

Arbóreas/lenhoso alto > 3 m

Obs:

Obs:

4.3 – Bioma da vegetação: transição Cerrado-Amazônia

Tipo: mata ciliar

4.4 – Formação vegetal: contínua fragmentada

Largura da vegetação a partir da margem do corpo d'água:

Obs:

Obs: faixa de servidão

4.5 – Grau de conservação da vegetação existente:

Baixo-médio

Obs:

4.6 – Espécies vegetais nativas dominantes: Clússia

4.7 - Uso Antrópico: Nenhum Edificação (ver 4.8)

4.8 – Edificações: Nenhuma Ponte Galeria

Cultura-qual: _____

Rede elétrica Estrada Casa Barragem

Pasto-grau de utilização: _____

Mangueiras Outra: _____

Outro: _____

Obs:

Obs:

4.9 - Presença de animais domésticos:

sim não registrado

Quais animais: _____

Tipo de registro: direto indireto

Obs:

4.10 - Presença de animais silvestres:

sim não registrado

Quais animais: aves

Tipo de registro: direto indireto

Obs:

4.11 - Delimitação (cerca): Ausente Cercamento total da APP Cercamento parcial da APP

Distância entre cerca e margem do corpo d'água: _____

Obs: delimitando propriedade

4.12 - Aspectos bióticos relevantes fora da APP (entorno):

Ausência de vegetação nativa Presença de vegetação nativa contínua Presença de fragmentos-

Distância da APP: 200m

Tamanho do fragmento: _____

Utilização da propriedade: pastagem

Obs:

4.13 – Outros aspectos relevantes: assoreamento

faixa de servidão

4.14 – Número das fotos: DSC 05243 a 05250

CADASTRO E CARACTERIZAÇÃO DE APP / PASSIVOS AMBIENTAIS (MEIO BIÓTICO)
Rodovia BR-364 MT/RO

5 – Diagnóstico do passivo

5.1 – Causas: () Supressão da vegetação (X) Fragmentação da vegetação (X) Efeito de borda () Conversão em cultura
() Conversão em pasto (X) Presença de edificação () Presença de animais domésticos

() Outras: _____

Obs:

5.2 – Consequências: (X) Cobertura vegetal ausente () Cobertura vegetal fragmentada () Cobertura vegetal degradada () Impermeabilização do solo () Compactação do solo () Cobertura

(X) Outras: perturbada

Obs:

6 – Medidas corretivas propostas:

(X) Revegetação-plantio () Isolamento-cercamento (X) Outras: medidas de conservação do solo

Obs: recuperação do solo / faixa de servidão

7 – Registro fotográfico e/ou Croqui



CADASTRO E CARACTERIZAÇÃO DE APP / PASSIVOS AMBIENTAIS (MEIO BIÓTICO)
Rodovia BR-364 MT/RO

1 – Código da APP: 049

2 - Localização

Município: Pimenta Bueno – RO

Km: 154+ 740 m

Lado (D/E/ambos): ambos

Coordenadas: (20L) N 0722365 / E 8677382

Obs:

3 – Tipo de APP

Curso d'água natural – largura: 2 m

Lago ou lagoa natural – dimensões: _____ x _____ m

Reservatório d'água artificial– dimensões: _____ x _____m

Nascente ou olho d'água

Outro: _____

Obs:

4 – Caracterização Biótica da APP

4.1 - Superfície coberta por: Rocha Cascalho

4.2 – Vegetação: Ausente/rara Gramíneas

Solo exposto Cobertura morta-folheto

Herbáceas < 0,5 m Arbustivas/lenhoso baixo < 3 m

Vegetação (ver 4.2) Uso antrópico (ver 4.7)

Arbóreas/lenhoso alto > 3 m

Obs:

Obs:

4.3 – Bioma da vegetação: transição Cerrado-Amazônia

4.4 – Formação vegetal: contínua fragmentada

Tipo: mata ciliar

Largura da vegetação a partir da margem do corpo d'água: 5m

Obs:

Obs:

4.5 – Grau de conservação da vegetação existente:

4.6 – Espécies vegetais nativas dominantes:

Baixo

Obs:

4.7 - Uso Antrópico: Nenhum Edificação (ver 4.8)

4.8 – Edificações: Nenhuma Ponte Galeria

Cultura-qual: _____

Rede elétrica Estrada Casa Barragem

Pasto-grau de utilização: _____

Mangueiras Outra: _____

Outro: _____

Obs:

Obs: faixa de servidão

4.9 - Presença de animais domésticos:

4.10 - Presença de animais silvestres:

sim não registrado

sim não registrado

Quais animais: _____

Quais animais: _____

Tipo de registro: direto indireto

Tipo de registro: direto indireto

Obs:

Obs:

4.11 - Delimitação (cerca): Ausente Cercamento total da APP Cercamento parcial da APP

4.12 - Aspectos bióticos relevantes fora da APP (entorno):

Distância entre cerca e margem do corpo d'água: _____

Ausência de vegetação nativa Presença de vegetação nativa contínua Presença de fragmentos-

Distância da APP: _____

Tamanho do fragmento: _____

Utilização da propriedade: _____

Obs: delimitando a propriedade

Obs:

4.13 – Outros aspectos relevantes: assoreamento

4.14 – Número das fotos: DSC 05251 a 05261

CADASTRO E CARACTERIZAÇÃO DE APP / PASSIVOS AMBIENTAIS (MEIO BIÓTICO)
Rodovia BR-364 MT/RO

5 – Diagnóstico do passivo

5.1 – Causas: Supressão da vegetação Fragmentação da vegetação Efeito de borda Conversão em cultura
Conversão em pasto Presença de edificação Presença de animais domésticos

Outras: _____

Obs:

5.2 – Consequências: Cobertura vegetal ausente Cobertura vegetal fragmentada Cobertura vegetal degradada Impermeabilização do solo Compactação do solo

Outras: _____

Obs:

6 – Medidas corretivas propostas:

Revegetação-plantio Isolamento-cercamento Outras: medidas de conservação do solo

Obs: controle solo.

7 – Registro fotográfico e/ou Croqui



CADASTRO E CARACTERIZAÇÃO DE APP / PASSIVOS AMBIENTAIS (MEIO BIÓTICO)
Rodovia BR-364 MT/RO

1 – Código da APP: 050

2 – Localização

Município: Pimenta Bueno - RO

Km: 156 + 700 m

Lado (D/E/ambos): ambos

Coordenadas: (20L) 722132 / 8679311

Obs:

3 – Tipo de APP

Curso d'água natural – largura: sem limite definido

Lago ou lagoa natural – dimensões: _____ x _____ m

Reservatório d'água artificial– dimensões: _____ x _____m

Nascente ou olho d'água

Outro: _____

Obs: Identificado pela base hidrográfica e análise das imagens de satélite. Não foi encontrada água em campo, mas pode ser intermitente.

4 – Caracterização Biótica da APP

4.1 – Superfície coberta por: Rocha Cascalho

Solo exposto Cobertura morta-folhedeo

Vegetação (ver 4.2) Uso antrópico (ver 4.7)

Obs:

4.2 – Vegetação: Ausente/rara Gramíneas

Herbáceas < 0,5 m Arbustivas/lenhoso baixo < 3 m

Arbóreas/lenhoso alto > 3 m

Obs:

4.3 – Bioma da vegetação: transição Cerrado-Amazônia

Tipo: mata ciliar

Obs:

4.4 – Formação vegetal: contínua fragmentada

Largura da vegetação a partir da margem do corpo d'água:
20 m

Obs:

4.5 – Grau de conservação da vegetação existente:

baixo

Obs:

4.6 – Espécies vegetais nativas dominantes: _____

4.7 – Uso antrópico: Nenhum Edificação (ver 4.8)

Cultura-qual: _____

Pasto-grau de utilização: _____

Outro: _____

Obs:

4.8 – Edificações: Nenhuma Ponte Galeria

Rede elétrica Estrada Casa Barragem

Mangueiras Outra: _____

Obs:

4.9 – Presença de animais domésticos:

sim não registrado

Quais animais: _____

Tipo de registro: direto indireto

Obs:

4.10 – Presença de animais silvestres:

sim não registrado

Quais animais: _____

Tipo de registro: direto indireto

Obs:

4.11 – Delimitação (cerca): Ausente Cercamento total da APP Cercamento parcial da APP

Distância entre cerca e margem do corpo d'água: _____

Obs:

4.12 – Aspectos bióticos relevantes fora da APP (entorno):

Ausência de vegetação nativa Presença de

vegetação nativa contínua Presença de fragmentos-

Distância da APP: 300 m

Tamanho do fragmento: _____

Utilização da propriedade: pastagem e culturas

Obs:

4.13 – Outros aspectos relevantes:

4.14 – Número das fotos: N.O.

CADASTRO E CARACTERIZAÇÃO DE APP / PASSIVOS AMBIENTAIS (MEIO BIÓTICO)
Rodovia BR-364 MT/RO

5 – Diagnóstico do passivo

5.1 – Causas: (X)Supressão da vegetação ()Fragmentação da vegetação ()Efeito de borda ()Conversão em cultura
()Conversão em pasto ()Presença de edificação ()Presença de animais domésticos
()Outras: _____

Obs:

5.2 – Consequências: (X)Cobertura vegetal ausente ()Cobertura vegetal fragmentada (X)Cobertura
vegetal degradada ()Impermeabilização do solo ()Compactação do solo
()Outras: _____

Obs:

6 – Medidas corretivas propostas:

(X)Revegetação-plantio ()Isolamento-cercamento ()Outras: _____

Obs:

7 – Registro fotográfico e/ou croqui

CADASTRO E CARACTERIZAÇÃO DE APP / PASSIVOS AMBIENTAIS (MEIO BIÓTICO)
Rodovia BR-364 MT/RO

1 – Código da APP: 051

2 – Localização

Município: Pimenta Bueno - RO

Km: 158 + 150 m

Lado (D/E/ambos): ambos

Coordenadas: (20L) 721931 / 8680707

Obs:

3 – Tipo de APP

Curso d'água natural – largura: sem limite definido

Lago ou lagoa natural – dimensões: _____ x _____ m

Reservatório d'água artificial– dimensões: _____ x _____m

Nascente ou olho d'água

Outro: _____

Obs: Identificado pela base hidrográfica e análise das imagens de satélite. Não foi encontrada água em campo, mas pode ser intermitente.

4 – Caracterização Biótica da APP

4.1 – Superfície coberta por: Rocha Cascalho

4.2 – Vegetação: Ausente/rara Gramíneas

Solo exposto Cobertura morta-folhedeo

Herbáceas < 0,5 m Arbustivas/lenhoso baixo < 3 m

Vegetação (ver 4.2) Uso antrópico (ver 4.7)

Arbóreas/lenhoso alto > 3 m

Obs:

Obs:

4.3 – Bioma da vegetação: transição Cerrado-Amazônia

Tipo: mata ciliar

4.4 – Formação vegetal: contínua fragmentada

Largura da vegetação a partir da margem do corpo d'água: 30 m

Obs:

Obs:

4.5 – Grau de conservação da vegetação existente:

baixo

Obs:

4.6 – Espécies vegetais nativas dominantes: _____

4.7 – Uso antrópico: Nenhum Edificação (ver 4.8)

4.8 – Edificações: Nenhuma Ponte Galeria

Cultura-qual: _____

Rede elétrica Estrada Casa Barragem

Pasto-grau de utilização: _____

Mangueiras Outra: _____

Outro: _____

Obs:

Obs:

4.9 – Presença de animais domésticos:

sim não registrado

Quais animais: _____

4.10 – Presença de animais silvestres:

sim não registrado

Quais animais: _____

Tipo de registro: direto indireto

Tipo de registro: direto indireto

Obs:

Obs:

4.11 – Delimitação (cerca): Ausente Cercamento total da APP Cercamento parcial da APP

4.12 – Aspectos bióticos relevantes fora da APP (entorno):

Ausência de vegetação nativa Presença de vegetação nativa contínua Presença de fragmentos-

Distância entre cerca e margem do corpo d'água: _____

Distância da APP: 250 m

Tamanho do fragmento: _____

Utilização da propriedade: pastagem

Obs:

Obs:

4.13 – Outros aspectos relevantes:

4.14 – Número das fotos: N.O.

CADASTRO E CARACTERIZAÇÃO DE APP / PASSIVOS AMBIENTAIS (MEIO BIÓTICO)
Rodovia BR-364 MT/RO

5 – Diagnóstico do passivo

5.1 – Causas: Supressão da vegetação Fragmentação da vegetação Efeito de borda Conversão em cultura
Conversão em pasto Presença de edificação Presença de animais domésticos
Outras: _____

Obs:

5.2 – Conseqüências: Cobertura vegetal ausente Cobertura vegetal fragmentada Cobertura
vegetal degradada Impermeabilização do solo Compactação do solo
Outras: _____

Obs:

6 – Medidas corretivas propostas:

Revegetação-plantio Isolamento-cercamento Outras: _____

Obs:

7 – Registro fotográfico e/ou croqui



CADASTRO E CARACTERIZAÇÃO DE APP / PASSIVOS AMBIENTAIS (MEIO BIÓTICO)
Rodovia BR-364 MT/RO

1 – Código da APP: 052

2 - Localização

Município: Pimenta Bueno - RO

Km: 161+ 20 m

Lado (D/E/ambos): ambos

Coordenadas: (20L) N 0720674 / E 8683077

Obs:

3 – Tipo de APP

Curso d'água natural – largura: sem limite definido

Lago ou lagoa natural – dimensões: _____ x _____ m

Reservatório d'água artificial– dimensões: _____ x _____m

Nascente ou olho d'água

Outro: _____

Obs: área inundada

4 – Caracterização Biótica da APP

4.1 - Superfície coberta por: Rocha Cascalho

4.2 – Vegetação: Ausente/rara Gramíneas

Solo exposto Cobertura morta-folheda

Herbáceas < 0,5 m Arbustivas/lenhoso baixo < 3

Vegetação (ver 4.2) Uso antrópico (ver 4.7)

m Arbóreas/lenhoso alto > 3 m

Obs:

Obs: com algumas arbóreas

4.3 – Bioma da vegetação: transição Cerrado-Amazônia

4.4 – Formação vegetal: contínua fragmentada

Tipo: mata alagada

Largura da vegetação a partir da margem do corpo d'água: _____

Obs:

Obs:

4.5 – Grau de conservação da vegetação existente:

4.6 – Espécies vegetais nativas dominantes: Piperaceae

baixo

Obs:

4.7 - Uso Antrópico: Nenhum Edificação (ver 4.8)

4.8 – Edificações: Nenhuma Ponte Galeria

Cultura-qual: _____

Rede elétrica Estrada Casa

Pasto-grau de utilização: _____

Barragem Mangueiras

Outro: _____

Outra: _____

Obs:

Obs:

4.9 - Presença de animais domésticos:

4.10 - Presença de animais silvestres:

sim não registrado

sim não registrado

Quais animais: _____

Quais animais: _____

Tipo de registro: direto indireto

Tipo de registro: direto indireto

Obs:

Obs:

4.11 - Delimitação (cerca): Ausente Cercamento total da APP Cercamento parcial da APP

4.12 - Aspectos bióticos relevantes fora da APP (entorno):

Distância entre cerca e margem do corpo d'água: _____

Ausência de vegetação nativa Presença de

vegetação nativa contínua Presença de fragmentos-

Distância da APP: _____

Tamanho do fragmento: _____

Obs: delimita propriedade

Utilização da propriedade: pastagem

Obs:

4.13 – Outros aspectos relevantes:

4.14 – Número das fotos: DSC 05262 a 05272

CADASTRO E CARACTERIZAÇÃO DE APP / PASSIVOS AMBIENTAIS (MEIO BIÓTICO)
Rodovia BR-364 MT/RO

5 – Diagnóstico do passivo

5.1 – Causas: Supressão da vegetação Fragmentação da vegetação Efeito de borda Conversão em cultura
Conversão em pasto Presença de edificação Presença de animais domésticos

Outras: _____

Obs:

5.2 – Consequências: Cobertura vegetal ausente Cobertura vegetal fragmentada Cobertura vegetal degradada Impermeabilização do solo Compactação do solo

Outras: _____

Obs:

6 – Medidas corretivas propostas:

Revegetação-plantio Isolamento-cercamento Outras: medidas de conservação do solo

Obs: cuidados com o solo.

7 – Registro fotográfico e/ou Croqui



CADASTRO E CARACTERIZAÇÃO DE APP / PASSIVOS AMBIENTAIS (MEIO BIÓTICO)
Rodovia BR-364 MT/RO

1 – Código da APP: 053

2 - Localização

Município: Pimenta Bueno – RO

Km: 164 + 395

Lado (D/E/ambos): E

Coordenadas: (20L) N 0719439 / E 8685005

Obs:

3 – Tipo de APP

Curso d'água natural – largura: 3 m

Reservatório d'água artificial– dimensões: _____ x _____m

Outro: _____

Obs: formação de lagoas

Lago ou lagoa natural – dimensões: _____ x _____ m

Nascente ou olho d'água

4 – Caracterização Biótica da APP

4.1 - Superfície coberta por: Rocha Cascalho

Solo exposto Cobertura morta-folheda

Vegetação (ver 4.2) Uso antrópico (ver 4.7)

Obs:

4.2 – Vegetação: Ausente/rara

Gramíneas

Herbáceas < 0,5 m Arbustivas/lenhoso baixo < 3

m Arbóreas/lenhoso alto > 3 m

Obs:

4.3 – Bioma da vegetação: transição Cerrado-Amazônia

Tipo: mata ciliar

Obs:

4.4 – Formação vegetal: contínua fragmentada

Largura da vegetação a partir da margem do corpo d'água: 10m

Obs:

4.5 – Grau de conservação da vegetação existente:

baixo

Obs:

4.6 – Espécies vegetais nativas dominantes:

4.7 - Uso Antrópico: Nenhum Edificação (ver 4.8)

Cultura-qual: _____

Pasto-grau de utilização: médio

Outro: _____

Obs:

4.8 – Edificações: Nenhuma Ponte Galeria

Rede elétrica Estrada Casa Barragem

Mangueiras Outra: _____

Obs:

4.9 - Presença de animais domésticos:

sim não registrado

Quais animais: _____

Tipo de registro: direto indireto

Obs:

4.10 - Presença de animais silvestres:

sim não registrado

Quais animais: _____

Tipo de registro: direto indireto

Obs:

4.11 - Delimitação (cerca): Ausente Cercamento

total da APP Cercamento parcial da APP

Distância entre cerca e margem do corpo d'água: _____

Obs: delimitando propriedade

4.12 - Aspectos bióticos relevantes fora da APP (entorno):

Ausência de vegetação nativa Presença de

vegetação nativa contínua Presença de fragmentos-

Distância da APP: ~1000m

Tamanho do fragmento: _____

Utilização da propriedade: pastagem

Obs:

4.13 – Outros aspectos relevantes: presença de muita gramínea (braquiária) na APP. Formação de lagoa a 500m – P. 42

4.14 – Número das fotos: DSC 05273 a 052081

CADASTRO E CARACTERIZAÇÃO DE APP / PASSIVOS AMBIENTAIS (MEIO BIÓTICO)
Rodovia BR-364 MT/RO

5 – Diagnóstico do passivo

5.1 – Causas: Supressão da vegetação Fragmentação da vegetação Efeito de borda Conversão em cultura
Conversão em pasto Presença de edificação Presença de animais domésticos

Outras: _____

Obs:

5.2 – Consequências: Cobertura vegetal ausente Cobertura vegetal fragmentada Cobertura vegetal degradada Impermeabilização do solo Compactação do solo

Outras: _____


Obs:

6 – Medidas corretivas propostas:

Revegetação-plantio Isolamento-cercamento Outras: _____

Obs:

7 – Registro fotográfico e/ou Croqui



CADASTRO E CARACTERIZAÇÃO DE APP / PASSIVOS AMBIENTAIS (MEIO BIÓTICO)
Rodovia BR-364 MT/RO

1 – Código da APP: 054

2 - Localização

Município: Pimenta Bueno – RO

Km: 164+ 395 m

Lado (D/E/ambos): E

Coordenadas: N 0718837 / E 8685889

Obs:

3 – Tipo de APP

() Curso d'água natural – largura: _____ m

() Lago ou lagoa natural – dimensões: _____ x _____ m

() Reservatório d'água artificial– dimensões: _____ x _____ m

(X) Nascente ou olho d'água

() Outro:

Obs: área inundada com formação de lagoa

4 – Caracterização Biótica da APP

4.1 - Superfície coberta por: () Rocha () Cascalho

4.2 – Vegetação: () Ausente/rara (X) Gramíneas

() Solo exposto () Cobertura morta-folheda

() Herbáceas < 0,5 m (X) Arbustivas/lenhoso baixo < 3 m

(X) Vegetação (ver 4.2) (X) Uso antrópico (ver 4.7)

() Arbóreas/lenhoso alto > 3 m

Obs:

Obs: algumas árvores

4.3 – Bioma da vegetação: transição Cerrado-Amazônia

Tipo: mata ciliar

4.4 – Formação vegetal: () contínua (X) fragmentada

Largura da vegetação a partir da margem do corpo d'água: 20m

Obs:

Obs:

4.5 – Grau de conservação da vegetação existente:

baixo

Obs:

4.6 – Espécies vegetais nativas dominantes: Mimosa

4.7 - Uso Antrópico: () Nenhum (X) Edificação (ver 4.8)

4.8 – Edificações: () Nenhuma () Ponte (X) Galeria

() Cultura-qual: _____

(X) Rede elétrica () Estrada () Casa () Barragem

() Pasto-grau de utilização: _____

() Mangueiras () Outra: _____

() Outro: _____

Obs:

Obs:

4.9 - Presença de animais domésticos:

() sim (X) não registrado

Quais animais: _____

4.10 - Presença de animais silvestres:

(X) sim () não registrado

Quais animais: aves

Tipo de registro: () direto () indireto

Tipo de registro: (X) direto () indireto

Obs:

Obs:

4.11 - Delimitação (cerca): (X) Ausente () Cercamento total da APP () Cercamento parcial da APP

4.12 - Aspectos bióticos relevantes fora da APP (entorno):

(X) Ausência de vegetação nativa () Presença de vegetação nativa contínua () Presença de fragmentos-

Distância entre cerca e margem do corpo d'água: _____

Distância da APP: _____

Tamanho do fragmento: _____

Obs: delimitando propriedade

Utilização da propriedade: _____

Obs: somente remanescentes

4.13 – Outros aspectos relevantes:

4.14 – Número das fotos: DSC 05282 a 05290

CADASTRO E CARACTERIZAÇÃO DE APP / PASSIVOS AMBIENTAIS (MEIO BIÓTICO)
Rodovia BR-364 MT/RO

5 – Diagnóstico do passivo

5.1 – Causas: Supressão da vegetação Fragmentação da vegetação Efeito de borda Conversão em cultura
Conversão em pasto Presença de edificação Presença de animais domésticos

Outras: _____

Obs:

5.2 – Conseqüências: Cobertura vegetal ausente Cobertura vegetal fragmentada Cobertura vegetal degradada Impermeabilização do solo Compactação do solo

Outras: _____

Obs:

6 – Medidas corretivas propostas:

Revegetação-plantio Isolamento-cercamento Outras: _____

Obs:

7 – Registro fotográfico e/ou Croqui



CADASTRO E CARACTERIZAÇÃO DE APP / PASSIVOS AMBIENTAIS (MEIO BIÓTICO)
Rodovia BR-364 MT/RO

1 – Código da APP: 055

2 – Localização

Município: Pimenta Bueno - RO

Km: 165 + 150 m

Lado (D/E/ambos): ambos

Coordenadas: (20L) 718187 / 8686689

Obs:

3 – Tipo de APP

Curso d'água natural – largura: sem limite definido

Lago ou lagoa natural – dimensões: _____ x _____ m

Reservatório d'água artificial– dimensões: _____ x _____m

Nascente ou olho d'água

Outro: _____

Obs: Identificado pela base hidrográfica e análise das imagens de satélite. Não foi encontrada água em campo, mas pode ser intermitente.

4 – Caracterização Biótica da APP

4.1 – Superfície coberta por: Rocha Cascalho

4.2 – Vegetação: Ausente/rara Gramíneas

Solo exposto Cobertura morta-folhedeo

Herbáceas < 0,5 m Arbustivas/lenhoso baixo < 3 m

Vegetação (ver 4.2) Uso antrópico (ver 4.7)

Arbóreas/lenhoso alto > 3 m

Obs:

Obs: algumas árvores

4.3 – Bioma da vegetação: transição Cerrado-Amazônia

Tipo: mata ciliar

4.4 – Formação vegetal: contínua fragmentada

Largura da vegetação a partir da margem do corpo d'água: _____

Obs:

Obs: contínua do LE e fragmentada do LD

4.5 – Grau de conservação da vegetação existente:

baixo

Obs:

4.6 – Espécies vegetais nativas dominantes: _____

4.7 – Uso antrópico: Nenhum Edificação (ver 4.8)

4.8 – Edificações: Nenhuma Ponte Galeria

Cultura-qual: _____

Rede elétrica Estrada Casa Barragem

Pasto-grau de utilização: _____

Mangueiras Outra: _____

Outro: _____

Obs:

Obs:

4.9 – Presença de animais domésticos:

sim não registrado

Quais animais: _____

4.10 – Presença de animais silvestres:

sim não registrado

Quais animais: _____

Tipo de registro: direto indireto

Tipo de registro: direto indireto

Obs:

Obs:

4.11 – Delimitação (cerca): Ausente Cercamento

total da APP Cercamento parcial da APP

4.12 – Aspectos bióticos relevantes fora da APP (entorno):

Ausência de vegetação nativa Presença de

vegetação nativa contínua Presença de fragmentos-

Distância da APP: 50 m

Distância entre cerca e margem do corpo d'água: _____

Tamanho do fragmento: _____

Obs:

Utilização da propriedade: pastagem

Obs: vegetação contínua do LE e fragmentada do LD

4.13 – Outros aspectos relevantes:

4.14 – Número das fotos: N.O.

CADASTRO E CARACTERIZAÇÃO DE APP / PASSIVOS AMBIENTAIS (MEIO BIÓTICO)
Rodovia BR-364 MT/RO

1 – Código da APP: 056

2 - Localização

Município: Pimenta Bueno – RO

Km: 165+ 928 m

Lado (D/E/ambos): ambos

Coordenadas: (20L) N 0717748 / E 8687204

Obs:

3 – Tipo de APP

Curso d'água natural – largura: sem limite definido

Lago ou lagoa natural – dimensões: _____ x _____ m

Reservatório d'água artificial– dimensões: _____ x _____m

Nascente ou olho d'água

Outro: _____

Obs: áreas úmidas no entorno / formação de lagoa (90 x 30 m)

4 – Caracterização Biótica da APP

4.1 - Superfície coberta por: Rocha Cascalho

4.2 – Vegetação: Ausente/rara Gramíneas

Solo exposto Cobertura morta-folheda

Herbáceas < 0,5 m Arbustivas/lenhoso baixo < 3 m

Vegetação (ver 4.2) Uso antrópico (ver 4.7)

Arbóreas/lenhoso alto > 3 m

Obs:

Obs:

4.3 – Bioma da vegetação: transição Cerrado-Amazônia

4.4 – Formação vegetal: contínua fragmentada

Tipo: área antropizada

Largura da vegetação a partir da margem do corpo d'água: 10

Obs:

Obs: em uma parte

4.5 – Grau de conservação da vegetação existente:

4.6 – Espécies vegetais nativas dominantes:

baixa

Obs:

4.7 - Uso Antrópico: Nenhum Edificação (ver 4.8)

4.8 – Edificações: Nenhuma Ponte Galeria

Cultura-qual: _____

Rede elétrica Estrada Casa Barragem

Pasto-grau de utilização: média

Mangueiras Outra: igreja, deck na margem da lagoa

Outro: _____

Obs:

Obs:

4.9 - Presença de animais domésticos:

4.10 - Presença de animais silvestres:

sim não registrado

sim não registrado

Quais animais: _____

Quais animais: aves

Tipo de registro: direto indireto

Tipo de registro: direto indireto

Obs:

Obs:

4.11 - Delimitação (cerca): Ausente Cercamento total da APP Cercamento parcial da APP

4.12 - Aspectos bióticos relevantes fora da APP (entorno):

Distância entre cerca e margem do corpo d'água: _____

Ausência de vegetação nativa Presença de

vegetação nativa contínua Presença de fragmentos-

Distância da APP: _____

Tamanho do fragmento: _____

Utilização da propriedade: pastagem

Obs: delimitação propriedade

Obs:

4.13 – Outros aspectos relevantes: cerca dentro da APP/ muita gramínea.

4.14 – Número das fotos: DSC 05310 a 05312

CADASTRO E CARACTERIZAÇÃO DE APP / PASSIVOS AMBIENTAIS (MEIO BIÓTICO)
Rodovia BR-364 MT/RO

5 – Diagnóstico do passivo

5.1 – Causas: Supressão da vegetação Fragmentação da vegetação Efeito de borda Conversão em cultura
Conversão em pasto Presença de edificação Presença de animais domésticos

Outras: _____

Obs:

5.2 – Consequências: Cobertura vegetal ausente Cobertura vegetal fragmentada Cobertura vegetal degradada Impermeabilização do solo Compactação do solo

Outras:

Obs: gramíneas

6 – Medidas corretivas propostas:

Revegetação-plantio Isolamento-cercamento Outras: _____

Obs:

7 – Registro fotográfico e/ou Croqui



CADASTRO E CARACTERIZAÇÃO DE APP / PASSIVOS AMBIENTAIS (MEIO BIÓTICO)
Rodovia BR-364 MT/RO

1 – Código da APP: 057

2 - Localização

Município: Pimenta Bueno – RO

Km: 169+ 10 m

Lado (D/E/ambos): ambos

Coordenadas: (20L) N 0716009 / E 8689478

Obs:

3 – Tipo de APP

Curso d'água natural – largura: 2 m

Lago ou lagoa natural – dimensões: _____ x _____ m

Reservatório d'água artificial– dimensões: _____ x _____m

Nascente ou olho d'água

Outro: _____

Obs:

4 – Caracterização Biótica da APP

4.1 - Superfície coberta por: Rocha Cascalho

4.2 – Vegetação: Ausente/rara Gramíneas

Solo exposto Cobertura morta-folheto

Herbáceas < 0,5 m Arbustivas/lenhoso baixo < 3 m

Vegetação (ver 4.2) Uso antrópico (ver 4.7)

Arbóreas/lenhoso alto > 3 m

Obs:

Obs: gramíneas também

4.3 – Bioma da vegetação: transição Cerrado-Amazônia

Tipo: mata ciliar

4.4 – Formação vegetal: contínua fragmentada

Largura da vegetação a partir da margem do corpo d'água: _____

Obs:

Obs:

4.5 – Grau de conservação da vegetação existente:

baixo

Obs:

4.6 – Espécies vegetais nativas dominantes: Attalea

4.7 - Uso Antrópico: Nenhum Edificação (ver 4.8)

4.8 – Edificações: Nenhuma Ponte Galeria

Cultura-qual: _____

Rede elétrica Estrada Casa Barragem

Pasto-grau de utilização: _____

Mangueiras Outra: _____

Outro: _____

Obs:

Obs:

4.9 - Presença de animais domésticos:

sim não registrado

Quais animais: _____

Tipo de registro: direto indireto

Obs:

4.10 - Presença de animais silvestres:

sim não registrado

Quais animais: veado e aves

Tipo de registro: direto indireto

Obs:

4.11 - Delimitação (cerca): Ausente Cercamento

total da APP Cercamento parcial da APP

Distância entre cerca e margem do corpo d'água: _____

Obs: delimitação propriedade

4.12 - Aspectos bióticos relevantes fora da APP (entorno):

Ausência de vegetação nativa Presença de

vegetação nativa contínua Presença de fragmentos-

Distância da APP: 200m

Tamanho do fragmento: _____

Utilização da propriedade: pastagem

Obs:

4.13 – Outros aspectos relevantes:

4.14 – Número das fotos: DSC 05313 a 05325

CADASTRO E CARACTERIZAÇÃO DE APP / PASSIVOS AMBIENTAIS (MEIO BIÓTICO)
Rodovia BR-364 MT/RO

5 – Diagnóstico do passivo

5.1 – Causas: Supressão da vegetação Fragmentação da vegetação Efeito de borda Conversão em cultura
Conversão em pasto Presença de edificação Presença de animais domésticos

Outras: _____

Obs:

5.2 – Consequências: Cobertura vegetal ausente Cobertura vegetal fragmentada Cobertura vegetal degradada Impermeabilização do solo Compactação do solo

Outras: _____

Obs:

6 – Medidas corretivas propostas:

Revegetação Isolamento-cercamento Outras: _____

Obs:

7 – Registro fotográfico e/ou Croqui



CADASTRO E CARACTERIZAÇÃO DE APP / PASSIVOS AMBIENTAIS (MEIO BIÓTICO)
Rodovia BR-364 MT/RO

1 – Código da APP: 058

2 - Localização

Município: Pimenta Bueno – RO

Km: 169+ 60 m

Lado (D/E/ambos): ambos

Coordenadas: (20L) N 0715749 / E 8689977

Obs:

3 – Tipo de APP

Curso d'água natural – largura: 3 m

Lago ou lagoa natural – dimensões: _____ x _____ m

Reservatório d'água artificial– dimensões: _____ x _____m

Nascente ou olho d'água

Outro: _____

Obs:

4 – Caracterização Biótica da APP

4.1 - Superfície coberta por: Rocha Cascalho

4.2 – Vegetação: Ausente/rara Gramíneas

Solo exposto Cobertura morta-folheda

Herbáceas < 0,5 m Arbustivas/lenhoso baixo < 3 m

Vegetação (ver 4.2) Uso antrópico (ver 4.7)

Arbóreas/lenhoso alto > 3 m

Obs:

Obs:

4.3 – Bioma da vegetação: transição Cerrado-Amazônia

Tipo: mata ciliar

4.4 – Formação vegetal: contínua fragmentada

Largura da vegetação a partir da margem do corpo d'água:
10m

Obs:

Obs:

4.5 – Grau de conservação da vegetação existente:

baixo

Obs:

4.6 – Espécies vegetais nativas dominantes:

4.7 - Uso Antrópico: Nenhum Edificação (ver 4.8)

4.8 – Edificações: Nenhuma Ponte Galeria

Cultura-qual: _____

Rede elétrica Estrada Casa Barragem

Pasto-grau de utilização: médio

Mangueiras Outra: _____

Outro: _____

Obs:

Obs:

4.9 - Presença de animais domésticos:

sim não registrado

Quais animais: gado

Tipo de registro: direto indireto

Obs:

4.10 - Presença de animais silvestres:

sim não registrado

Quais animais: aves

Tipo de registro: direto indireto

Obs:

4.11 - Delimitação (cerca): Ausente Cercamento total da APP Cercamento parcial da APP

Distância entre cerca e margem do corpo d'água: 30m LE

Obs:

4.12 - Aspectos bióticos relevantes fora da APP (entorno):

Ausência de vegetação nativa Presença de

vegetação nativa contínua Presença de fragmentos-

Distância da APP: 800m

Tamanho do fragmento: _____

Utilização da propriedade: pastagem

Obs:

4.13 – Outros aspectos relevantes: erosão marginal

4.14 – Número das fotos: DSC 05326 a 05336

CADASTRO E CARACTERIZAÇÃO DE APP / PASSIVOS AMBIENTAIS (MEIO BIÓTICO)
Rodovia BR-364 MT/RO

5 – Diagnóstico do passivo

5.1 – Causas: Supressão da vegetação Fragmentação da vegetação Efeito de borda Conversão em cultura
Conversão em pasto Presença de edificação Presença de animais domésticos

Outras: _____

Obs:

5.2 – Conseqüências: Cobertura vegetal ausente Cobertura vegetal fragmentada Cobertura vegetal degradada Impermeabilização do solo Compactação do solo

Outras: _____

Obs:

6 – Medidas corretivas propostas:

Revegetação-plantio Isolamento-cercamento Outras: _____

Obs:

7 – Registro fotográfico e/ou Croqui



CADASTRO E CARACTERIZAÇÃO DE APP / PASSIVOS AMBIENTAIS (MEIO BIÓTICO)
Rodovia BR-364 MT/RO

1 – Código da APP: 059

2 - Localização

Município: Pimenta Bueno – RO

Km: 171+ 390 m

Lado (D/E/ambos): ambos

Coordenadas: (20L) N 0715284 / E 8690732

Obs:

3 – Tipo de APP

Curso d'água natural – largura: sem limite definido

Lago ou lagoa natural – dimensões: _____ x _____ m

Reservatório d'água artificial– dimensões: _____ x _____m

Nascente ou olho d'água

Outro: _____

Obs: formação de lagoa (~8 x 30 m)

4 – Caracterização Biótica da APP

4.1 - Superfície coberta por: Rocha Cascalho

4.2 – Vegetação: Ausente/rara Gramíneas

Solo exposto Cobertura morta-folheto

Herbáceas < 0,5 m Arbustivas/lenhoso baixo < 3 m

Vegetação (ver 4.2) Uso antrópico (ver 4.7)

Arbóreas/lenhoso alto > 3 m

Obs:

Obs: faixa domínio

4.3 – Bioma da vegetação: transição Cerrado-Amazônia

Tipo: mata ciliar

4.4 – Formação vegetal: contínua fragmentada

Largura da vegetação a partir da margem do corpo d'água:

Obs:

20m

Obs:

4.5 – Grau de conservação da vegetação existente:

Baixo

Obs:

4.6 – Espécies vegetais nativas dominantes: buriti

4.7 - Uso Antrópico: Nenhum Edificação (ver 4.8)

4.8 – Edificações: Nenhuma Ponte Galeria

Cultura-qual: _____

Rede elétrica Estrada Casa Barragem

Pasto-grau de utilização: médio

Mangueiras Outra: _____

Outro: _____

Obs:

Obs:

4.9 - Presença de animais domésticos:

sim não registrado

Quais animais: _____

4.10 - Presença de animais silvestres:

sim não registrado

Quais animais: aves

Tipo de registro: direto indireto

Tipo de registro: direto indireto

Obs:

Obs:

4.11 - Delimitação (cerca): Ausente Cercamento total da APP Cercamento parcial da APP

4.12 - Aspectos bióticos relevantes fora da APP (entorno):

Ausência de vegetação nativa Presença de vegetação nativa contínua Presença de fragmentos-

Distância entre cerca e margem do corpo d'água: _____

Distância da APP: _____

Tamanho do fragmento: _____

Obs: delimitação de propriedade

Utilização da propriedade: pastagem

Obs:

4.13 – Outros aspectos relevantes:

4.14 – Número das fotos: DSC 05337 a 05343

CADASTRO E CARACTERIZAÇÃO DE APP / PASSIVOS AMBIENTAIS (MEIO BIÓTICO)
Rodovia BR-364 MT/RO

5 – Diagnóstico do passivo

5.1 – Causas: Supressão da vegetação Fragmentação da vegetação Efeito de borda Conversão em cultura
Conversão em pasto Presença de edificação Presença de animais domésticos

Outras: _____

Obs:

5.2 – Consequências: Cobertura vegetal ausente Cobertura vegetal fragmentada Cobertura vegetal degradada Impermeabilização do solo Compactação do solo

Outras: _____


Obs:

6 – Medidas corretivas propostas:

Revegetação-plantio Isolamento-cercamento Outras: _____

Obs:

7 – Registro fotográfico e/ou Croqui



CADASTRO E CARACTERIZAÇÃO DE APP / PASSIVOS AMBIENTAIS (MEIO BIÓTICO)
Rodovia BR-364 MT/RO

1 – Código da APP: 060

2 - Localização

Município: Pimenta Bueno – RO

Km: 189+ 800 m

Lado (D/E/ambos): ambos

Coordenadas: (20L) N 0702348 / E 8703434

Obs:

3 – Tipo de APP

Curso d'água natural – largura: 4 m

Lago ou lagoa natural – dimensões: _____ x _____ m

Reservatório d'água artificial– dimensões: _____ x _____m

Nascente ou olho d'água

Outro: _____

Obs:

4 – Caracterização Biótica da APP

4.1 - Superfície coberta por: Rocha Cascalho

4.2 – Vegetação: Ausente/rara Gramíneas

Solo exposto Cobertura morta-folheto

Herbáceas < 0,5 m Arbustivas/lenhoso baixo < 3 m

Vegetação (ver 4.2) Uso antrópico (ver 4.7)

Arbóreas/lenhoso alto > 3 m

Obs: pequena quantidade arbórea a 30m

Obs:

4.3 – Bioma da vegetação: Cerrado

Tipo: mata ciliar

Obs:

4.4 – Formação vegetal: contínua fragmentada

Largura da vegetação a partir da margem do corpo d'água: 5m

Obs:

4.5 – Grau de conservação da vegetação existente:

baixíssimo

Obs:

4.6 – Espécies vegetais nativas dominantes: *Curatella*

americana

4.7 - Uso Antrópico: Nenhum Edificação (ver 4.8)

4.8 – Edificações: Nenhuma Ponte Galeria

Cultura-qual: _____

Rede elétrica Estrada Casa Barragem

Pasto-grau de utilização: _____

Mangueiras Outra: _____

Outro: _____

Obs:

Obs:

4.9 - Presença de animais domésticos:

sim não registrado

Quais animais: _____

Tipo de registro: direto indireto

Obs:

4.10 - Presença de animais silvestres:

sim não registrado

Quais animais: aves

Tipo de registro: direto indireto

Obs:

4.11 - Delimitação (cerca): Ausente Cercamento total da APP Cercamento parcial da APP

Distância entre cerca e margem do corpo d'água: _____

Obs:

4.12 - Aspectos bióticos relevantes fora da APP (entorno):

Ausência de vegetação nativa Presença de vegetação nativa contínua Presença de fragmentos-

Distância da APP: 100m

Tamanho do fragmento: _____

Utilização da propriedade: mineração abandonada

Obs:

4.13 – Outros aspectos relevantes:

4.14 – Número das fotos: DSC 05344 a 05353

CADASTRO E CARACTERIZAÇÃO DE APP / PASSIVOS AMBIENTAIS (MEIO BIÓTICO)
Rodovia BR-364 MT/RO

5 – Diagnóstico do passivo

5.1 – Causas: Supressão da vegetação Fragmentação da vegetação Efeito de borda Conversão em cultura
Conversão em pasto Presença de edificação Presença de animais domésticos

Outras: _____

Obs:

5.2 – Consequências: Cobertura vegetal ausente Cobertura vegetal fragmentada Cobertura vegetal degradada Impermeabilização do solo Compactação do solo

Outras: _____

Obs:

6 – Medidas corretivas propostas:

Revegetação-plantio Isolamento-cercamento Outras: medidas de conservação do solo

Obs: recuperação do solo

7 – Registro fotográfico e/ou Croqui



CADASTRO E CARACTERIZAÇÃO DE APP / PASSIVOS AMBIENTAIS (MEIO BIÓTICO)
Rodovia BR-364 MT/RO

1 – Código da APP: 061

2 - Localização

Município: Pimenta Bueno – RO

Km: 193+ 662 m

Lado (D/E/ambos): ambos

Coordenadas: (20L) N 0699446 / E 8705891

Obs:

3 – Tipo de APP

Curso d'água natural – largura: 1 m

Lago ou lagoa natural – dimensões: _____ x _____ m

Reservatório d'água artificial– dimensões: _____ x _____m

Nascente ou olho d'água

Outro: _____

Obs:

4 – Caracterização Biótica da APP

4.1 - Superfície coberta por: Rocha Cascalho

4.2 – Vegetação: Ausente/rara Gramíneas

Solo exposto Cobertura morta-folheda

Herbáceas < 0,5 m Arbustivas/lenhoso baixo < 3

Vegetação (ver 4.2) Uso antrópico (ver 4.7)

m Arbóreas/lenhoso alto > 3 m

Obs:

Obs:

4.3 – Bioma da vegetação: Cerrado

Tipo: mata ciliar

4.4 – Formação vegetal: contínua fragmentada

Largura da vegetação a partir da margem do corpo d'água: _____

Obs:

Obs:

4.5 – Grau de conservação da vegetação existente:

baixo

Obs:

4.6 – Espécies vegetais nativas dominantes:

4.7 - Uso Antrópico: Nenhum Edificação (ver 4.8)

4.8 – Edificações: Nenhuma Ponte Galeria

Cultura-qual: _____

Rede elétrica Estrada Casa Barragem

Pasto-grau de utilização: _____

Mangueiras Outra: calçada e posto de gasolina

Outro: urbanizado

Obs:

Obs:

4.9 - Presença de animais domésticos:

sim não registrado

4.10 - Presença de animais silvestres:

sim não registrado

Quais animais: _____

Quais animais: aves

Tipo de registro: direto indireto

Tipo de registro: direto indireto

Obs:

Obs:

4.11 - Delimitação (cerca): Ausente Cercamento total da APP Cercamento parcial da APP

4.12 - Aspectos bióticos relevantes fora da APP (entorno):

Ausência de vegetação nativa Presença de vegetação nativa contínua Presença de fragmentos-

Distância entre cerca e margem do corpo d'água: _____

Distância da APP: _____

Tamanho do fragmento: _____

Obs: limite de propriedade

Utilização da propriedade: _____

Obs: área urbana

4.13 – Outros aspectos relevantes: gramado plantado na APP – paisagismo.

4.14 – Número das fotos: DSC 05354 a 05365

CADASTRO E CARACTERIZAÇÃO DE APP / PASSIVOS AMBIENTAIS (MEIO BIÓTICO)
Rodovia BR-364 MT/RO

5 – Diagnóstico do passivo

5.1 – Causas: Supressão da vegetação Fragmentação da vegetação Efeito de borda Conversão em cultura
Conversão em pasto Presença de edificação Presença de animais domésticos

Outras: _____

Obs:

5.2 – Conseqüências: Cobertura vegetal ausente Cobertura vegetal fragmentada Cobertura vegetal degradada Impermeabilização do solo Compactação do solo

Outras: _____

Obs:

6 – Medidas corretivas propostas:

Revegetação-plantio Isolamento-cercamento Outras: _____

Obs:

7 – Registro fotográfico e/ou Croqui



CADASTRO E CARACTERIZAÇÃO DE APP / PASSIVOS AMBIENTAIS (MEIO BIÓTICO)
Rodovia BR-364 MT/RO

1 – Código da APP: 062	
2 – Localização	
Município: Pimenta Bueno - RO	Km: 197 + 150 m
Lado (D/E/ambos): ambos	
Coordenadas: (20L) 697309 / 8708839	
Obs:	
3 – Tipo de APP	
(X) Curso d'água natural – largura: 4 m	() Lago ou lagoa natural – dimensões: _____ x _____ m
() Reservatório d'água artificial– dimensões: _____ x _____m	() Nascente ou olho d'água
() Outro: _____	
Obs:	
4 – Caracterização Biótica da APP	
4.1 – Superfície coberta por: () Rocha () Cascalho	4.2 – Vegetação: (X) Ausente/rara (X) Gramíneas
(X) Solo exposto () Cobertura morta-folhede	() Herbáceas < 0,5 m () Arbustivas/lenhoso baixo < 3 m
() Vegetação (ver 4.2) (X) Uso antrópico (ver 4.7)	() Arbóreas/lenhoso alto > 3 m
Obs:	
4.3 – Bioma da vegetação: transição Cerrado-Amazônia	4.4 – Formação vegetal: () contínua () fragmentada
Tipo: área antropizada	Largura da vegetação a partir da margem do corpo d'água: _____
Obs:	Obs: ausente
4.5 – Grau de conservação da vegetação existente:	4.6 – Espécies vegetais nativas dominantes:
Baixo	<i>Ricinus communis</i> (mamona)
Obs: área urbana	
4.7 – Uso antrópico: () Nenhum (X) Edificação (ver 4.8)	4.8 – Edificações: () Nenhuma () Ponte (X) Galeria
() Cultura-qual: _____	(X) Rede elétrica (X) Estrada (X) Casa () Barragem
() Pasto-grau de utilização: _____	() Mangueiras () Outra: _____
() Outro: _____	
Obs:	Obs: área urbana
4.9 – Presença de animais domésticos:	4.10 – Presença de animais silvestres:
() sim (X) não registrado	() sim (X) não registrado
Quais animais: _____	Quais animais: _____
Tipo de registro: () direto () indireto	Tipo de registro: () direto () indireto
Obs:	Obs:
4.11 – Delimitação (cerca): (X) Ausente () Cercamento total da APP () Cercamento parcial da APP	4.12 – Aspectos bióticos relevantes fora da APP (entorno):
Distância entre cerca e margem do corpo d'água: _____	(X) Ausência de vegetação nativa () Presença de vegetação nativa contínua () Presença de fragmentos-Distância da APP: _____
Obs:	Tamanho do fragmento: _____
	Utilização da propriedade: curso d'água dentro de área urbana
	Obs:
4.13 – Outros aspectos relevantes:	4.14 – Número das fotos: N.O.

CADASTRO E CARACTERIZAÇÃO DE APP / PASSIVOS AMBIENTAIS (MEIO BIÓTICO)
Rodovia BR-364 MT/RO

1 – Código da APP: 063

2 - Localização

Município: Pimenta Bueno – RO

Km: 198+ 30 m

Lado (D/E/ambos): ambos

Coordenadas: (20L) N 0697119 / E 8709658

Obs:

3 – Tipo de APP

Curso d'água natural – largura: 60 m

Lago ou lagoa natural – dimensões: _____ x _____ m

Reservatório d'água artificial– dimensões: _____ x _____m

Nascente ou olho d'água

Outro: _____

Obs:

4 – Caracterização Biótica da APP

4.1 - Superfície coberta por: Rocha Cascalho

4.2 – Vegetação: Ausente/rara Gramíneas

Solo exposto Cobertura morta-folheda

Herbáceas < 0,5 m Arbustivas/lenhoso baixo < 3 m

Vegetação (ver 4.2) Uso antrópico (ver 4.7)

Arbóreas/lenhoso alto > 3 m

Obs:

Obs:

4.3 – Bioma da vegetação: transição Cerrado-Amazônia

Tipo: mata ciliar

4.4 – Formação vegetal: contínua fragmentada

Largura da vegetação a partir da margem do corpo d'água: _____

Obs:

Obs:

4.5 – Grau de conservação da vegetação existente:

baixo

Obs:

4.6 – Espécies vegetais nativas dominantes: ingá

4.7 - Uso Antrópico: Nenhum Edificação (ver 4.8)

4.8 – Edificações: Nenhuma Ponte Galeria

Cultura-qual: _____

Rede elétrica Estrada Casa Barragem

Pasto-grau de utilização: _____

Mangueiras Outra: _____

Outro: _____

Obs:

Obs:

4.9 - Presença de animais domésticos:

sim não registrado

Quais animais: galinha doméstica

Tipo de registro: direto indireto

Obs:

4.10 - Presença de animais silvestres:

sim não registrado

Quais animais: aves

Tipo de registro: direto indireto

Obs:

4.11 - Delimitação (cerca): Ausente Cercamento

total da APP Cercamento parcial da APP

Distância entre cerca e margem do corpo d'água: _____

Obs:

4.12 - Aspectos bióticos relevantes fora da APP (entorno):

Ausência de vegetação nativa Presença de

vegetação nativa contínua Presença de fragmentos-

Distância da APP: _____

Tamanho do fragmento: _____

Utilização da propriedade: área urbana

Obs:

4.13 – Outros aspectos relevantes: plantação de exóticas

4.14 – Número das fotos: DSC 05366 a 05381

CADASTRO E CARACTERIZAÇÃO DE APP / PASSIVOS AMBIENTAIS (MEIO BIÓTICO)
Rodovia BR-364 MT/RO

5 – Diagnóstico do passivo

5.1 – Causas: Supressão da vegetação Fragmentação da vegetação Efeito de borda Conversão em cultura
Conversão em pasto Presença de edificação Presença de animais domésticos

Outras: presença de lixo e entulho.

Obs:

5.2 – Conseqüências: Cobertura vegetal ausente Cobertura vegetal fragmentada Cobertura vegetal degradada Impermeabilização do solo Compactação do solo

Outras: _____

Obs: degradação pela presença de lixo (entulho)

6 – Medidas corretivas propostas:

Revegetação-plantio Isolamento-cercamento Outras: limpeza do lixo (entulho)/ educação ambiental

Obs: trabalhos de educação ambiental (muito lixo).

7 – Registro fotográfico e/ou Croqui



CADASTRO E CARACTERIZAÇÃO DE APP / PASSIVOS AMBIENTAIS (MEIO BIÓTICO)
Rodovia BR-364 MT/RO

1 – Código da APP: 064

2 - Localização

Município: Pimenta Bueno – RO

Km: 200+ 380 m

Lado (D/E/ambos): ambos

Coordenadas: (20L) N 0696534 / E 8712596

Obs:

3 – Tipo de APP

Curso d'água natural – largura: 6 m

Lago ou lagoa natural – dimensões: _____ x _____ m

Reservatório d'água artificial– dimensões: _____ x _____m

Nascente ou olho d'água

Outro: _____

Obs:

4 – Caracterização Biótica da APP

4.1 - Superfície coberta por: Rocha Cascalho

4.2 – Vegetação: Ausente/rara Gramíneas

Solo exposto Cobertura morta-folheto

Herbáceas < 0,5 m Arbustivas/lenhoso baixo < 3

Vegetação (ver 4.2) Uso antrópico (ver 4.7)

m Arbóreas/lenhoso alto > 3 m

Obs:

Obs:

4.3 – Bioma da vegetação: transição Cerrado-Amazônia

Tipo: mata ciliar

4.4 – Formação vegetal: contínua fragmentada

Largura da vegetação a partir da margem do corpo d'água: 20m

Obs:

Obs:

4.5 – Grau de conservação da vegetação existente:

baixo

Obs:

4.6 – Espécies vegetais nativas dominantes: buriti

4.7 - Uso Antrópico: Nenhum Edificação (ver 4.8)

4.8 – Edificações: Nenhuma Ponte Galeria

Cultura-qual: _____

Rede elétrica Estrada Casa Barragem

Pasto-grau de utilização: _____

Mangueiras Outra: _____

Outro: _____

Obs:

Obs:

4.9 - Presença de animais domésticos:

sim não registrado

Quais animais: _____

4.10 - Presença de animais silvestres:

sim não registrado

Quais animais: aves

Tipo de registro: direto indireto

Tipo _____ de _____ registro:

Obs:

Obs:

4.11 - Delimitação (cerca): Ausente Cercamento

total da APP Cercamento parcial da APP

4.12 - Aspectos bióticos relevantes fora da APP (entorno):

Ausência de vegetação nativa Presença de

Distância entre cerca e margem do corpo d'água: _____

vegetação nativa contínua Presença de fragmentos-

Distância da APP: _____

Tamanho do fragmento: _____

Obs: delimitar a propriedade

Utilização da propriedade: área urbana

Obs: Presença de açude a 200m

4.13 – Outros aspectos relevantes:

4.14 – Número das fotos: DSC 05382 a 05392

CADASTRO E CARACTERIZAÇÃO DE APP / PASSIVOS AMBIENTAIS (MEIO BIÓTICO)
Rodovia BR-364 MT/RO

5 – Diagnóstico do passivo

5.1 – Causas: Supressão da vegetação Fragmentação da vegetação Efeito de borda Conversão em cultura
Conversão em pasto Presença de edificação Presença de animais domésticos

Outras: _____
Obs: _____

5.2 – Consequências: Cobertura vegetal ausente Cobertura vegetal fragmentada Cobertura
vegetal degradada Impermeabilização do solo Compactação do solo

Outras: _____
Obs: _____

6 – Medidas corretivas propostas: Revegetação-plantio Isolamento-cercamento

Outras: _____
Obs: _____

7 – Registro fotográfico e/ou Croqui



CADASTRO E CARACTERIZAÇÃO DE APP / PASSIVOS AMBIENTAIS (MEIO BIÓTICO)
Rodovia BR-364 MT/RO

1 – Código da APP: 065

2 – Localização

Município: Pimenta Bueno – RO

Km: 203 + 640 m

Lado (D/E/ambos): ambos

Coordenadas: (20) 694639 / 8715157

Obs:

3 – Tipo de APP

Curso d'água natural – largura: sem limite definido

Lago ou lagoa natural – dimensões: _____ x _____ m

Reservatório d'água artificial– dimensões: _____ x _____m

Nascente ou olho d'água

Outro: _____

Obs: área represada

4 – Caracterização Biótica da APP

4.1 – Superfície coberta por: Rocha Cascalho

4.2 – Vegetação: Ausente/rara Gramíneas

Solo exposto Cobertura morta-folhedeo

Herbáceas < 0,5 m Arbustivas/lenhoso baixo < 3 m

Vegetação (ver 4.2) Uso antrópico (ver 4.7)

Arbóreas/lenhoso alto > 3 m

Obs:

Obs: árvores esparsas

4.3 – Bioma da vegetação: transição Cerrado-Amazônia

Tipo: mata ciliar

4.4 – Formação vegetal: contínua fragmentada

Largura da vegetação a partir da margem do corpo d'água: _____

Obs:

Obs:

4.5 – Grau de conservação da vegetação existente:

baixo

Obs: degradada

4.6 – Espécies vegetais nativas dominantes: _____

4.7– Uso antrópico: Nenhum Edificação (ver 4.8)

4.8 – Edificações: Nenhuma Ponte Galeria

Cultura-qual: _____

Rede elétrica Estrada Casa Barragem

Pasto-grau de utilização: _____

Mangueiras Outra: represa

Outro: _____

Obs:

Obs:

4.9 – Presença de animais domésticos:

sim não registrado

Quais animais: _____

4.10 – Presença de animais silvestres:

sim não registrado

Quais animais: _____

Tipo de registro: direto indireto

Tipo de registro: direto indireto

Obs:

Obs:

4.11 – Delimitação (cerca): Ausente Cercamento

total da APP Cercamento parcial da APP

4.12 – Aspectos bióticos relevantes fora da APP (entorno):

Ausência de vegetação nativa Presença de

vegetação nativa contínua Presença de fragmentos-

Distância entre cerca e margem do corpo d'água: _____

Distância da APP: 300

Tamanho do fragmento: _____

Obs: para delimitar propriedade

Utilização da propriedade: psicultura

Obs:

4.13 – Outros aspectos relevantes:

4.14 – Número das fotos: N.O.

CADASTRO E CARACTERIZAÇÃO DE APP / PASSIVOS AMBIENTAIS (MEIO BIÓTICO)
Rodovia BR-364 MT/RO

1 – Código da APP: 066	
2 – Localização Município: Pimenta Bueno - RO Km: 205 + 450 m Lado (D/E/ambos): ambos Coordenadas: (20L) 693869 / 8716194 Obs:	
3 – Tipo de APP (X) Curso d'água natural – largura: sem limite definido () Lago ou lagoa natural – dimensões: _____ x _____ m () Reservatório d'água artificial– dimensões: _____ x _____m () Nascente ou olho d'água () Outro: _____ Obs: Identificado pela base hidrográfica e análise das imagens de satélite. Não foi encontrada água em campo, mas pode ser intermitente.	
4 – Caracterização Biótica da APP	
4.1 – Superfície coberta por: () Rocha () Cascalho () Solo exposto () Cobertura morta-folhedeo (X) Vegetação (ver 4.2) (X) Uso antrópico (ver 4.7) Obs:	4.2 – Vegetação: () Ausente/rara (X) Gramíneas () Herbáceas < 0,5 m (X) Arbustivas/lenhoso baixo < 3 m () Arbóreas/lenhoso alto > 3 m Obs:
4.3 – Bioma da vegetação: transição Cerrado-Amazônia Tipo: mata ciliar Obs:	4.4 – Formação vegetal: (X) contínua (X) fragmentada Largura da vegetação a partir da margem do corpo d'água: _____ Obs: contínua do LE e fragmentada do LD
4.5 – Grau de conservação da vegetação existente: baixo Obs:	4.6 – Espécies vegetais nativas dominantes: _____ Buriti, Cecropia
4.7 – Uso antrópico: () Nenhum (X) Edificação (ver 4.8) () Cultura-qual: _____ () Pasto-grau de utilização: _____ () Outro: _____ Obs:	4.8 – Edificações: () Nenhuma () Ponte (X) Galeria (X) Rede elétrica () Estrada () Casa () Barragem () Mangueiras () Outra: _____ Obs:
4.9 – Presença de animais domésticos: () sim (X) não registrado Quais animais: _____ Tipo de registro: () direto () indireto Obs:	4.10 – Presença de animais silvestres: () sim (X) não registrado Quais animais: _____ Tipo de registro: () direto () indireto Obs:
4.11 – Delimitação (cerca): (X) Ausente () Cercamento total da APP () Cercamento parcial da APP Distância entre cerca e margem do corpo d'água: _____ Obs:	4.12 – Aspectos bióticos relevantes fora da APP (entorno): () Ausência de vegetação nativa (X) Presença de vegetação nativa contínua (X) Presença de fragmentos- Distância da APP: _____ Tamanho do fragmento: _____ Utilização da propriedade: pastagem Obs: vegetação contínua do LE e fragmentada do LD
4.13 – Outros aspectos relevantes:	4.14 – Número das fotos: N.O.

CADASTRO E CARACTERIZAÇÃO DE APP / PASSIVOS AMBIENTAIS (MEIO BIÓTICO)
Rodovia BR-364 MT/RO

5 – Diagnóstico do passivo

5.1 – Causas: Supressão da vegetação Fragmentação da vegetação Efeito de borda Conversão em cultura
 Conversão em pasto Presença de edificação Presença de animais domésticos
 Outras: _____

Obs:

5.2 – Consequências: Cobertura vegetal ausente Cobertura vegetal fragmentada Cobertura vegetal degradada
 Impermeabilização do solo Compactação do solo
 Outras: _____

Obs:

6 – Medidas corretivas propostas:

Revegetação-plantio Isolamento-cercamento Outras: _____

Obs:

7 – Registro fotográfico e/ou croqui

CADASTRO E CARACTERIZAÇÃO DE APP / PASSIVOS AMBIENTAIS (MEIO BIÓTICO)
Rodovia BR-364 MT/RO

1 – Código da APP: 067

2 - Localização

Município: Pimenta Bueno – RO

Km: 207+ 233 m

Lado (D/E/ambos): ambos

Coordenadas: (20L) N 0692836 / E 8716891

Obs:

3 – Tipo de APP

Curso d'água natural – largura: sem limite definido

Lago ou lagoa natural – dimensões: _____ x _____ m

Reservatório d'água artificial– dimensões: _____ x _____ m

Nascente ou olho d'água

Outro: _____

Obs: barramento artificial (60 x 100 m)

4 – Caracterização Biótica da APP

4.1 - Superfície coberta por: Rocha Cascalho

4.2 – Vegetação: Ausente/rara Gramíneas

Solo exposto Cobertura morta-folheto

Herbáceas < 0,5 m Arbustivas/lenhoso baixo < 3

Vegetação (ver 4.2) Uso antrópico (ver 4.7)

m Arbóreas/lenhoso alto > 3 m

Obs:

Obs: com alguns arbustos/ arbustivas

4.3 – Bioma da vegetação: transição Cerrado-Amazônia

4.4 – Formação vegetal: contínua fragmentada

Tipo: mata úmida

Largura da vegetação a partir da margem do corpo d'água: _____

Obs: represada e formou lagoa

Obs:

4.5 – Grau de conservação da vegetação existente:

4.6 – Espécies vegetais nativas dominantes: Miconia

baixo

Obs:

4.7 - Uso Antrópico: Nenhum Edificação (ver 4.8)

4.8 – Edificações: Nenhuma Ponte Galeria

Cultura-qual: _____

Rede elétrica Estrada Casa Barragem

Pasto-grau de utilização: alto

Mangueiras Outra: _____

Outro: _____

Obs:

Obs:

4.9 - Presença de animais domésticos:

4.10 - Presença de animais silvestres:

sim não registrado

sim não registrado

Quais animais: gado

Quais animais: aves

Tipo de registro: direto indireto

Tipo de registro: direto indireto

Obs:

Obs:

4.11 - Delimitação (cerca): Ausente Cercamento

4.12 - Aspectos bióticos relevantes fora da APP (entorno):

total da APP Cercamento parcial da APP

Ausência de vegetação nativa Presença de

vegetação nativa contínua Presença de fragmentos-

Distância entre cerca e margem do corpo d'água: 30m

Distância da APP: 1000m

Tamanho do fragmento: _____

Obs:

Utilização da propriedade: pastagem

Obs: casa próxima

4.13 – Outros aspectos relevantes:

4.14 – Número das fotos: DSC 05400 a 05406

CADASTRO E CARACTERIZAÇÃO DE APP / PASSIVOS AMBIENTAIS (MEIO BIÓTICO)
Rodovia BR-364 MT/RO

5 – Diagnóstico do passivo

5.1 – Causas: Supressão da vegetação Fragmentação da vegetação Efeito de borda Conversão em cultura
Conversão em pasto Presença de edificação Presença de animais domésticos

Outras: _____
Obs:

5.2 – Consequências: Cobertura vegetal ausente Cobertura vegetal fragmentada Cobertura vegetal degradada Impermeabilização do solo Compactação do solo

Outras: _____
Obs:

6 – Medidas corretivas propostas:

Revegetação-plantio Isolamento-cercamento Outras: _____

Obs:

7 – Registro fotográfico e/ou Croqui



CADASTRO E CARACTERIZAÇÃO DE APP / PASSIVOS AMBIENTAIS (MEIO BIÓTICO)
Rodovia BR-364 MT/RO

1 – Código da APP: 068

2 - Localização

Município: Pimenta Bueno – RO

Km: 208+ 392 m

Lado (D/E/ambos): ambos

Coordenadas: (20L) N 0691835 / E 8717486

Obs:

3 – Tipo de APP

Curso d'água natural – largura: 9 m

Lago ou lagoa natural – dimensões: _____ x _____ m

Reservatório d'água artificial– dimensões: _____ x _____ m

Nascente ou olho d'água

Outro: _____

Obs: forma pequena lagoa e área úmida

4 – Caracterização Biótica da APP

4.1 - Superfície coberta por: Rocha Cascalho

4.2 – Vegetação: Ausente/rara Gramíneas

Solo exposto Cobertura morta-folheda

Herbáceas < 0,5 m Arbustivas/lenhoso baixo < 3 m

Vegetação (ver 4.2) Uso antrópico (ver 4.7)

Arbóreas/lenhoso alto > 3 m

Obs:

Obs:

4.3 – Bioma da vegetação: transição Cerrado-Amazônia

Tipo: mata úmida

4.4 – Formação vegetal: contínua fragmentada

Largura da vegetação a partir da margem do corpo d'água: 20m

Obs:

Obs:

4.5 – Grau de conservação da vegetação existente:

baixo

Obs:

4.6 – Espécies vegetais nativas dominantes: bambu

4.7 - Uso Antrópico: Nenhum Edificação (ver 4.8)

4.8 – Edificações: Nenhuma Ponte Galeria

Cultura-qual: _____

Rede elétrica Estrada Casa Barragem

Pasto-grau de utilização: _____

Mangueiras Outra: _____

Outro: _____

Obs:

Obs:

4.9 - Presença de animais domésticos:

sim não registrado

Quais animais: _____

Tipo de registro: direto indireto

Obs:

4.10 - Presença de animais silvestres:

sim não registrado

Quais animais: aves

Tipo de registro: direto indireto

Obs:

4.11 - Delimitação (cerca): Ausente Cercamento total da APP Cercamento parcial da APP

Distância entre cerca e margem do corpo d'água: _____

Obs: delimita propriedade

4.12 - Aspectos bióticos relevantes fora da APP (entorno):

Ausência de vegetação nativa Presença de vegetação nativa contínua Presença de fragmentos-

Distância da APP: 300m

Tamanho do fragmento: _____

Utilização da propriedade: não observado

Obs:

4.13 – Outros aspectos relevantes:

4.14 – Número das fotos: DSC 05407 a 05415

CADASTRO E CARACTERIZAÇÃO DE APP / PASSIVOS AMBIENTAIS (MEIO BIÓTICO)
Rodovia BR-364 MT/RO

5 – Diagnóstico do passivo

5.1 – Causas: Supressão da vegetação Fragmentação da vegetação Efeito de borda Conversão em cultura
Conversão em pasto Presença de edificação Presença de animais domésticos

Outras: _____

Obs:

5.2 – Conseqüências: Cobertura vegetal ausente Cobertura vegetal fragmentada Cobertura vegetal degradada Impermeabilização do solo Compactação do solo

Outras: _____

Obs:

6 – Medidas corretivas propostas:

Revegetação-plantio Isolamento-cercamento Outras: _____

Obs: regeneração natural

7 – Registro fotográfico e/ou Croqui



CADASTRO E CARACTERIZAÇÃO DE APP / PASSIVOS AMBIENTAIS (MEIO BIÓTICO)
Rodovia BR-364 MT/RO

1 – Código da APP: 069

2 - Localização

Município: Pimenta Bueno – RO

Km: 210 + 170 m

Lado (D/E/ambos): ambos

Coordenadas: (20L) N 0690412 / E 8718229

Obs:

3 – Tipo de APP

Curso d'água natural – largura: sem limite definido

Reservatório d'água artificial– dimensões: _____ x _____m

Outro: _____

Obs: área úmida/ inundada

Lago ou lagoa natural – dimensões: _____ x _____ m

Nascente ou olho d'água

4 – Caracterização Biótica da APP

4.1 - Superfície coberta por: Rocha Cascalho

Solo exposto Cobertura morta-folheda

Vegetação (ver 4.2) Uso antrópico (ver 4.7)

Obs:

4.2 – Vegetação: Ausente/rara Gramíneas

Herbáceas < 0,5 m Arbustivas/lenhoso baixo < 3 m

Arbóreas/lenhoso alto > 3 m

Obs:

4.3 – Bioma da vegetação: transição Cerrado-Amazônia

Tipo: mata inundada

Obs:

4.4 – Formação vegetal: contínua fragmentada

Largura da vegetação a partir da margem do corpo d'água:
10m

Obs: buritis esparsos

4.5 – Grau de conservação da vegetação existente:

Baixo-médio

Obs:

4.6 – Espécies vegetais nativas dominantes: domínio de

gramíneas exóticas / buriti

4.7 - Uso Antrópico: Nenhum Edificação (ver 4.8)

Cultura-qual: _____

Pasto-grau de utilização: _____

Outro: _____

Obs:

4.8 – Edificações: Nenhuma Ponte Galeria

Rede elétrica Estrada Casa Barragem

Mangueiras Outra: _____

Obs:

4.9 - Presença de animais domésticos:

sim não registrado

Quais animais: _____

Tipo de registro: direto indireto

Obs:

4.10 - Presença de animais silvestres:

sim não registrado

Quais animais: aves

Tipo de registro: direto indireto

Obs:

4.11 - Delimitação (cerca): Ausente Cercamento

total da APP Cercamento parcial da APP

Distância entre cerca e margem do corpo d'água: _____

Obs: delimitação de propriedade ao longo

4.12 - Aspectos bióticos relevantes fora da APP (entorno):

Ausência de vegetação nativa Presença de

vegetação nativa contínua Presença de fragmentos-

Distância da APP: 300m

Tamanho do fragmento: _____

Utilização da propriedade: pastagem

Obs:

4.13 – Outros aspectos relevantes:

4.14 – Número das fotos: DSC 05416 a 05422

CADASTRO E CARACTERIZAÇÃO DE APP / PASSIVOS AMBIENTAIS (MEIO BIÓTICO)
Rodovia BR-364 MT/RO

5 – Diagnóstico do passivo

5.1 – Causas: ()Supressão da vegetação (X)Fragmentação da vegetação ()Efeito de borda ()Conversão em cultura
()Conversão em pasto (X)Presença de edificação ()Presença de animais domésticos

()Outras: _____

Obs:

5.2 – Consequências: ()Cobertura vegetal ausente (X)Cobertura vegetal fragmentada (X)Cobertura
vegetal degradada ()Impermeabilização do solo ()Compactação do solo

()Outras: _____

Obs:

6 – Medidas corretivas propostas:

()Revegetação-plantio (X)Isolamento-cercamento ()Outras: _____

Obs:

7 – Registro fotográfico e/ou Croqui



CADASTRO E CARACTERIZAÇÃO DE APP / PASSIVOS AMBIENTAIS (MEIO BIÓTICO)
Rodovia BR-364 MT/RO

1 – Código da APP: 070

2 – Localização

Município: Pimenta Bueno - RO

Km: 210 + 550 m

Lado (D/E/ambos): ambos

Coordenadas: (20L) 690074 / 8718386

Obs:

3 – Tipo de APP

Curso d'água natural – largura: sem limite definido

Lago ou lagoa natural – dimensões: _____ x _____ m

Reservatório d'água artificial– dimensões: _____ x _____m

Nascente ou olho d'água

Outro: _____

Obs: Identificado pela base hidrográfica e análise das imagens de satélite. Não foi encontrada água em campo, mas pode ser intermitente.

4 – Caracterização Biótica da APP

4.1 – Superfície coberta por: Rocha Cascalho

4.2 – Vegetação: Ausente/rara Gramíneas

Solo exposto Cobertura morta-folhedeo

Herbáceas < 0,5 m Arbustivas/lenhoso baixo < 3 m

Vegetação (ver 4.2) Uso antrópico (ver 4.7)

Arbóreas/lenhoso alto > 3 m

Obs:

Obs: algumas árvores esparsas

4.3 – Bioma da vegetação: transição Cerrado-Amazônia

Tipo: mata ciliar

4.4 – Formação vegetal: contínua fragmentada

Largura da vegetação a partir da margem do corpo d'água: 15 m

Obs:

Obs: contínua do LE e fragmentada do LD

4.5 – Grau de conservação da vegetação existente:

baixo

Obs:

4.6 – Espécies vegetais nativas dominantes: _____

buriti

4.7 – Uso antrópico: Nenhum Edificação (ver 4.8)

4.8 – Edificações: Nenhuma Ponte Galeria

Cultura-qual: _____

Rede elétrica Estrada Casa Barragem

Pasto-grau de utilização: _____

Mangueiras Outra: _____

Outro: _____

Obs:

Obs:

4.9 – Presença de animais domésticos:

sim não registrado

Quais animais: _____

4.10 – Presença de animais silvestres:

sim não registrado

Quais animais: _____

Tipo de registro: direto indireto

Tipo de registro: direto indireto

Obs:

Obs:

4.11 – Delimitação (cerca): Ausente Cercamento total da APP Cercamento parcial da APP

4.12 – Aspectos bióticos relevantes fora da APP (entorno):

Ausência de vegetação nativa Presença de vegetação nativa contínua

Presença de fragmentos-

Distância entre cerca e margem do corpo d'água: _____

Distância da APP: 1.000 m

Tamanho do fragmento: _____

Obs: limite de propriedade

Utilização da propriedade: pastagem

Obs: vegetação contínua do LE e fragmentada do LD

4.13 – Outros aspectos relevantes:

4.14 – Número das fotos: N.O.

CADASTRO E CARACTERIZAÇÃO DE APP / PASSIVOS AMBIENTAIS (MEIO BIÓTICO)
Rodovia BR-364 MT/RO

1 – Código da APP: 071

2 – Localização

Município: Pimenta Bueno - RO

Km: 211 + 300 m

Lado (D/E/ambos): ambos

Coordenadas: (20L) 689513 / 8718859

Obs:

3 – Tipo de APP

Curso d'água natural – largura: sem limite definido

Lago ou lagoa natural – dimensões: _____ x _____ m

Reservatório d'água artificial– dimensões: _____ x _____m

Nascente ou olho d'água

Outro: _____

Obs: Identificado pela base hidrográfica e análise das imagens de satélite. Não foi encontrada água em campo, mas pode ser intermitente.

4 – Caracterização Biótica da APP

4.1 – Superfície coberta por: Rocha Cascalho

4.2 – Vegetação: Ausente/rara Gramíneas

Solo exposto Cobertura morta-folheda

Herbáceas < 0,5 m Arbustivas/lenhoso baixo < 3 m

Vegetação (ver 4.2) Uso antrópico (ver 4.7)

Arbóreas/lenhoso alto > 3 m

Obs:

Obs:

4.3 – Bioma da vegetação: transição Cerrado-Amazônia

Tipo: mata ciliar

4.4 – Formação vegetal: contínua fragmentada

Largura da vegetação a partir da margem do corpo d'água:
10 m

Obs:

Obs:

4.5 – Grau de conservação da vegetação existente:

baixo

Obs:

4.6 – Espécies vegetais nativas dominantes: _____

4.7 – Uso antrópico: Nenhum Edificação (ver 4.8)

4.8 – Edificações: Nenhuma Ponte Galeria

Cultura-qual: _____

Rede elétrica Estrada Casa Barragem

Pasto-grau de utilização: _____

Mangueiras Outra: _____

Outro: _____

Obs:

Obs:

4.9 – Presença de animais domésticos:

sim não registrado

Quais animais: _____

Tipo de registro: direto indireto

Obs:

4.10 – Presença de animais silvestres:

sim não registrado

Quais animais: _____

Tipo de registro: direto indireto

Obs:

4.11 – Delimitação (cerca): Ausente Cercamento total da APP Cercamento parcial da APP

4.12 – Aspectos bióticos relevantes fora da APP (entorno):

Ausência de vegetação nativa Presença de vegetação nativa contínua Presença de fragmentos-

Distância da APP: 500 m

Distância entre cerca e margem do corpo d'água: _____

Tamanho do fragmento: _____

Utilização da propriedade: pastagem

Obs: limite de propriedade

Obs:

4.13 – Outros aspectos relevantes:

4.14 – Número das fotos: N.O.

CADASTRO E CARACTERIZAÇÃO DE APP / PASSIVOS AMBIENTAIS (MEIO BIÓTICO)
Rodovia BR-364 MT/RO

1 – Código da APP: 072

2 – Localização

Município: Pimenta Bueno - RO

Km: 211 + 400 m

Lado (D/E/ambos): ambos

Coordenadas: (20L) 689425 / 8718931

Obs:

3 – Tipo de APP

Curso d'água natural – largura: sem limite definido

Lago ou lagoa natural – dimensões: _____ x _____ m

Reservatório d'água artificial– dimensões: _____ x _____m

Nascente ou olho d'água

Outro: _____

Obs: Identificado pela base hidrográfica e análise das imagens de satélite. Não foi encontrada água em campo, mas pode ser intermitente.

4 – Caracterização Biótica da APP

4.1 – Superfície coberta por: Rocha Cascalho

4.2 – Vegetação: Ausente/rara Gramíneas

Solo exposto Cobertura morta-folhedeo

Herbáceas < 0,5 m Arbustivas/lenhoso baixo < 3 m

Vegetação (ver 4.2) Uso antrópico (ver 4.7)

Arbóreas/lenhoso alto > 3 m

Obs:

Obs:

4.3 – Bioma da vegetação: transição Cerrado-Amazônia

Tipo: mata ciliar

4.4 – Formação vegetal: contínua fragmentada

Largura da vegetação a partir da margem do corpo d'água:

10 m

Obs:

Obs:

4.5 – Grau de conservação da vegetação existente:

baixo

Obs:

4.6 – Espécies vegetais nativas dominantes: _____

4.7 – Uso antrópico: Nenhum Edificação (ver 4.8)

4.8 – Edificações: Nenhuma Ponte Galeria

Cultura-qual: _____

Rede elétrica Estrada Casa Barragem

Pasto-grau de utilização: _____

Mangueiras Outra: _____

Outro: _____

Obs:

Obs:

4.9 – Presença de animais domésticos:

sim não registrado

Quais animais: _____

Tipo de registro: direto indireto

Obs:

4.10 – Presença de animais silvestres:

sim não registrado

Quais animais: _____

Tipo de registro: direto indireto

Obs:

4.11 – Delimitação (cerca): Ausente Cercamento

total da APP Cercamento parcial da APP

Distância entre cerca e margem do corpo d'água: _____

Obs: limite de propriedade

4.12 – Aspectos bióticos relevantes fora da APP (entorno):

Ausência de vegetação nativa Presença de

vegetação nativa contínua Presença de fragmentos-

Distância da APP: 500 m

Tamanho do fragmento: _____

Utilização da propriedade: pastagem

Obs:

4.13 – Outros aspectos relevantes:

4.14 – Número das fotos: N.O.

CADASTRO E CARACTERIZAÇÃO DE APP / PASSIVOS AMBIENTAIS (MEIO BIÓTICO)
Rodovia BR-364 MT/RO

1 – Código da APP: 073	
2 – Localização Município: Pimenta Bueno - RO Km: 213 + 335 m Lado (D/E/ambos): ambos Coordenadas: (20L) 691890 / 691890 Obs:	
3 – Tipo de APP (X) Curso d'água natural – largura: 5 m () Lago ou lagoa natural – dimensões: _____ x _____ m () Reservatório d'água artificial– dimensões: _____ x _____m () Nascente ou olho d'água () Outro: _____ Obs:	
4 – Caracterização Biótica da APP	
4.1 – Superfície coberta por: () Rocha () Cascalho () Solo exposto () Cobertura morta-folhedeo (X) Vegetação (ver 4.2) (X) Uso antrópico (ver 4.7) Obs:	4.2 – Vegetação: () Ausente/rara (X) Gramíneas () Herbáceas < 0,5 m () Arbustivas/lenhoso baixo < 3 m (X) Arbóreas/lenhoso alto > 3 m Obs:
4.3 – Bioma da vegetação: transição Cerrado-Amazônia Tipo: mata ciliar Obs:	4.4 – Formação vegetal: () contínua (X) fragmentada Largura da vegetação a partir da margem do corpo d'água: 10 m Obs:
4.5 – Grau de conservação da vegetação existente: baixo-médio Obs:	4.6 – Espécies vegetais nativas dominantes: Cecropia
4.7 – Uso antrópico: () Nenhum (X) Edificação (ver 4.8) () Cultura-qual: _____ (X) Pasto-grau de utilização: médio () Outro: _____ Obs:	4.8 – Edificações: () Nenhuma () Ponte (X) Galeria (X) Rede elétrica () Estrada () Casa () Barragem () Mangueiras () Outra: _____ Obs:
4.9 – Presença de animais domésticos: () sim (X) não registrado Quais animais: _____ Tipo de registro: () direto () indireto Obs:	4.10 – Presença de animais silvestres: () sim (X) não registrado Quais animais: _____ Tipo de registro: () direto () indireto Obs:
4.11 – Delimitação (cerca): (X) Ausente () Cercamento total da APP () Cercamento parcial da APP Distância entre cerca e margem do corpo d'água: _____ Obs: limite de propriedade	4.12 – Aspectos bióticos relevantes fora da APP (entorno): () Ausência de vegetação nativa () Presença de vegetação nativa contínua (X) Presença de fragmentos- Distância da APP: 100 m Tamanho do fragmento: _____ Utilização da propriedade: pastagem Obs:
4.13 – Outros aspectos relevantes:	4.14 – Número das fotos: N.O.

CADASTRO E CARACTERIZAÇÃO DE APP / PASSIVOS AMBIENTAIS (MEIO BIÓTICO)
Rodovia BR-364 MT/RO

1 – Código da APP: 074

2 - Localização

Município: Pimenta Bueno – RO

Km: 216+ 110 m

Lado (D/E/ambos): ambos

Coordenadas: (20L) N 0686227 / E 8722141

Obs:

3 – Tipo de APP

Curso d'água natural – largura: 2 m

Reservatório d'água artificial– dimensões: _____ x _____m

Outro: _____

Obs: Água quase parada

Lago ou lagoa natural – dimensões: _____ x _____ m

Nascente ou olho d'água

4 – Caracterização Biótica da APP

4.1 - Superfície coberta por: Rocha Cascalho

Solo exposto Cobertura morta-folheda

Vegetação (ver 4.2) Uso antrópico (ver 4.7)

Obs:

4.2 – Vegetação: Ausente/rara Gramíneas

Herbáceas < 0,5 m Arbustivas/lenhoso baixo < 3 m

Arbóreas/lenhoso alto > 3 m

Obs:

4.3 – Bioma da vegetação: transição Cerrado-Amazônia

Tipo: mata ciliar

Obs:

4.4 – Formação vegetal: contínua fragmentada

Largura da vegetação a partir da margem do corpo d'água: 10m

Obs:

4.5 – Grau de conservação da vegetação existente:

Baixo

Obs:

4.6 – Espécies vegetais nativas dominantes:

4.7 - Uso Antrópico: Nenhum Edificação (ver 4.8)

Cultura-qual: _____

Pasto-grau de utilização: _____

Outro: _____

Obs:

4.8 – Edificações: Nenhuma Ponte Galeria

Rede elétrica Estrada Casa Barragem

Mangueiras Outra: _____

Obs:

4.9 - Presença de animais domésticos:

sim não registrado

Quais animais: _____

Tipo de registro: direto indireto

Obs:

4.10 - Presença de animais silvestres:

sim não registrado

Quais animais: aves

Tipo de registro: direto indireto

Obs:

4.11 - Delimitação (cerca): Ausente Cercamento total da APP Cercamento parcial da APP

Distância entre cerca e margem do corpo d'água: _____

Obs: delimitação de propriedade

4.12 - Aspectos bióticos relevantes fora da APP (entorno):

Ausência de vegetação nativa Presença de vegetação nativa contínua Presença de fragmentos-

Distância da APP: 1200m

Tamanho do fragmento: _____

Utilização da propriedade: pastagem

Obs: açude a 800 m.

4.13 – Outros aspectos relevantes:

4.14 – Número das fotos: DSC 05423 a 05426

CADASTRO E CARACTERIZAÇÃO DE APP / PASSIVOS AMBIENTAIS (MEIO BIÓTICO)
Rodovia BR-364 MT/RO

5 – Diagnóstico do passivo

5.1 – Causas: Supressão da vegetação Fragmentação da vegetação Efeito de borda Conversão em cultura
Conversão em pasto Presença de edificação Presença de animais domésticos

Outras: _____

Obs:

5.2 – Conseqüências: Cobertura vegetal ausente Cobertura vegetal fragmentada Cobertura vegetal degradada Impermeabilização do solo Compactação do solo

Outras: _____

Obs:

6 – Medidas corretivas propostas:

Revegetação-plantio Isolamento-cercamento Outras: _____

Obs: regeneração natural

7 – Registro fotográfico e/ou Croqui



CADASTRO E CARACTERIZAÇÃO DE APP / PASSIVOS AMBIENTAIS (MEIO BIÓTICO)
Rodovia BR-364 MT/RO

1 – Código da APP: 075

2 – Localização

Município: Pimenta Bueno - RO

Km: 216 + 370 m

Lado (D/E/ambos): ambos

Coordenadas: (20L) 686055 / 8722337

Obs:

3 – Tipo de APP

Curso d'água natural – largura: sem limite definido

Lago ou lagoa natural – dimensões: _____ x _____ m

Reservatório d'água artificial– dimensões: _____ x _____m

Nascente ou olho d'água

Outro: _____

Obs: Identificado pela base hidrográfica e análise das imagens de satélite. Não foi encontrada água em campo, mas pode ser intermitente.

4 – Caracterização Biótica da APP

4.1 – Superfície coberta por: Rocha Cascalho

Solo exposto Cobertura morta-folhedeo

Vegetação (ver 4.2) Uso antrópico (ver 4.7)

Obs:

4.2 – Vegetação: Ausente/rara Gramíneas

Herbáceas < 0,5 m Arbustivas/lenhoso baixo < 3 m

Arbóreas/lenhoso alto > 3 m

Obs:

4.3 – Bioma da vegetação: transição Cerrado-Amazônia

Tipo: mata ciliar

Obs:

4.4 – Formação vegetal: contínua fragmentada

Largura da vegetação a partir da margem do corpo d'água: 5 m

Obs:

4.5 – Grau de conservação da vegetação existente:

baixo

Obs:

4.6 – Espécies vegetais nativas dominantes: _____

4.7– Uso antrópico: Nenhum Edificação (ver 4.8)

Cultura-qual: _____

Pasto-grau de utilização: _____

Outro: _____

Obs:

4.8 – Edificações: Nenhuma Ponte Galeria

Rede elétrica Estrada Casa Barragem

Mangueiras Outra: _____

Obs:

4.9 – Presença de animais domésticos:

sim não registrado

Quais animais: _____

Tipo de registro: direto indireto

Obs:

4.10 – Presença de animais silvestres:

sim não registrado

Quais animais: _____

Tipo de registro: direto indireto

Obs:

4.11 – Delimitação (cerca): Ausente Cercamento total da APP Cercamento parcial da APP

Distância entre cerca e margem do corpo d'água: _____

Obs: limite de propriedade

4.12 – Aspectos bióticos relevantes fora da APP (entorno):

Ausência de vegetação nativa Presença de vegetação nativa contínua Presença de fragmentos-

Distância da APP: 500 m

Tamanho do fragmento: _____

Utilização da propriedade: pastagem

Obs:

4.13 – Outros aspectos relevantes:

4.14 – Número das fotos: N.O.

CADASTRO E CARACTERIZAÇÃO DE APP / PASSIVOS AMBIENTAIS (MEIO BIÓTICO)
Rodovia BR-364 MT/RO

1 – Código da APP: 076

2 - Localização

Município: Pimenta Bueno – RO

Km: 222+ 247 m

Lado (D/E/ambos): ambos

Coordenadas: (20L) N 0681241 / E 8725388

Obs:

3 – Tipo de APP

Curso d'água natural – largura: sem limite definido

Lago ou lagoa natural – dimensões: _____ x _____ m

Reservatório d'água artificial– dimensões: _____ x _____m

Nascente ou olho d'água

Outro: _____

Obs: curso d'água com formação de lagoa artificial

4 – Caracterização Biótica da APP

4.1 - Superfície coberta por: Rocha Cascalho

Solo exposto Cobertura morta-folheda

Vegetação (ver 4.2) Uso antrópico (ver 4.7)

Obs:

4.2 – Vegetação: Ausente/rara

Gramíneas

Herbáceas < 0,5 m Arbustivas/lenhoso baixo < 3

m Arbóreas/lenhoso alto > 3 m

Obs: predomínio

4.3 – Bioma da vegetação: transição Cerrado-Amazônia

Tipo: mata ciliar

Obs:

4.4 – Formação vegetal: contínua fragmentada

Largura da vegetação a partir da margem do corpo d'água: 5m

Obs:

4.5 – Grau de conservação da vegetação existente:

baixo

Obs:

4.6 – Espécies vegetais nativas dominantes: Cecropia

4.7 - Uso Antrópico: Nenhum Edificação (ver 4.8)

Cultura-qual: _____

Pasto-grau de utilização: _____

Outro: _____

Obs:

4.8 – Edificações: Nenhuma Ponte Galeria

Rede elétrica Estrada Casa Barragem

Mangueiras Outra: _____

Obs:

4.9 - Presença de animais domésticos:

sim não registrado

Quais animais: _____

Tipo de registro: direto indireto

Obs:

4.10 - Presença de animais silvestres:

sim não registrado

Quais animais: aves

Tipo de registro: direto indireto

Obs:

4.11 - Delimitação (cerca): Ausente Cercamento total da APP

Cercamento parcial da APP

Distância entre cerca e margem do corpo d'água: _____

Obs: delimita propriedade

4.12 - Aspectos bióticos relevantes fora da APP (entorno):

Ausência de vegetação nativa Presença de

vegetação nativa contínua Presença de fragmentos-

Distância da APP: 500m

Tamanho do fragmento: _____

Utilização da propriedade: pastagem

Obs:

4.13 – Outros aspectos relevantes: área com lagoa construída sem vegetação, área queimada.

4.14 – Número das fotos: DSC 05427 a 05434

CADASTRO E CARACTERIZAÇÃO DE APP / PASSIVOS AMBIENTAIS (MEIO BIÓTICO)
Rodovia BR-364 MT/RO

5 – Diagnóstico do passivo

5.1 – Causas: Supressão da vegetação Fragmentação da vegetação Efeito de borda Conversão em cultura
Conversão em pasto Presença de edificação Presença de animais domésticos

Outras: _____

Obs:

5.2 – Consequências: Cobertura vegetal ausente Cobertura vegetal fragmentada Cobertura vegetal degradada Impermeabilização do solo Compactação do solo

Outras: _____

Obs:

6 – Medidas corretivas propostas:

Revegetação-plantio Isolamento-cercamento Outras: medidas de conservação do solo

Obs: conservação do solo (medidas)

7 – Registro fotográfico e/ou Croqui



CADASTRO E CARACTERIZAÇÃO DE APP / PASSIVOS AMBIENTAIS (MEIO BIÓTICO)
Rodovia BR-364 MT/RO

1 – Código da APP: 077

2 - Localização

Município: Pimenta Bueno/ Cacoal – RO Km: 228+ 470 m

Lado (D/E/ambos): ambos

Coordenadas: (20L) N 0679173 / E 8726825

Obs: Rio “Riozinho”, limite municipal entre Pimenta Bueno e Cacoal.

3 – Tipo de APP

Curso d'água natural – largura: 40 m

Lago ou lagoa natural – dimensões: _____ x _____ m

Reservatório d'água artificial– dimensões: _____ x _____m

Nascente ou olho d'água

Outro: _____

Obs:

4 – Caracterização Biótica da APP

4.1 - Superfície coberta por: Rocha Cascalho

4.2 – Vegetação: Ausente/rara Gramíneas

Solo exposto Cobertura morta-folheda

Herbáceas < 0,5 m Arbustivas/lenhoso baixo < 3 m

Vegetação (ver 4.2) Uso antrópico (ver 4.7)

Arbóreas/lenhoso alto > 3 m

Obs:

Obs:

4.3 – Bioma da vegetação: transição Cerrado-Amazônia

Tipo: mata ciliar

4.4 – Formação vegetal: contínua fragmentada

Largura da vegetação a partir da margem do corpo d'água: 20m

Obs:

Obs:

4.5 – Grau de conservação da vegetação existente:

baixo

Obs:

4.6 – Espécies vegetais nativas dominantes:

4.7 - Uso Antrópico: Nenhum Edificação (ver 4.8)

4.8 – Edificações: Nenhuma Ponte Galeria

Cultura-qual: _____

Rede elétrica Estrada Casa Barragem

Pasto-grau de utilização: médio

Mangueiras Outra: _____

Outro: _____

Obs:

4.9 - Presença de animais domésticos:

sim não registrado

Quais animais: gado

4.10 - Presença de animais silvestres:

sim não registrado

Quais animais: gado e cobra

Tipo de registro: direto indireto

Tipo de registro: direto indireto

Obs:

Obs:

4.11 - Delimitação (cerca): Ausente Cercamento total da APP
 Cercamento parcial da APP

4.12 - Aspectos bióticos relevantes fora da APP (entorno):

Ausência de vegetação nativa Presença de vegetação nativa contínua

Presença de fragmentos-

Distância entre cerca e margem do corpo d'água: _____

Distância da APP: _____

Tamanho do fragmento: _____

Obs: delimitação de propriedade

Utilização da propriedade: _____

Obs: somente árvores isoladas

4.13 – Outros aspectos relevantes: próximo de área urbanizada.

4.14 – Número das fotos: DSC 05435 a 05443

CADASTRO E CARACTERIZAÇÃO DE APP / PASSIVOS AMBIENTAIS (MEIO BIÓTICO)
Rodovia BR-364 MT/RO

5 – Diagnóstico do passivo

5.1 – Causas: () Supressão da vegetação (X) Fragmentação da vegetação () Efeito de borda () Conversão em cultura
() Conversão em pasto () Presença de edificação () Presença de animais domésticos

() Outras: _____
Obs: _____

5.2 – Conseqüências: () Cobertura vegetal ausente () Cobertura vegetal fragmentada (X) Cobertura vegetal degradada () Impermeabilização do solo () Compactação do solo

() Outras: _____
Obs: _____

6 – Medidas corretivas propostas:

(X) Revegetação-plantio (X) Isolamento-cercamento () Outras: _____
Obs: evitar entrada de gado.

7 – Registro fotográfico e/ou Croqui



CADASTRO E CARACTERIZAÇÃO DE APP / PASSIVOS AMBIENTAIS (MEIO BIÓTICO)
Rodovia BR-364 MT/RO

1 – Código da APP: 078

2 – Localização

Município: Cacoal - RO

Km: 229 + 480 m

Lado (D/E/ambos): E

Coordenadas: (20L) 678394 / 8727464

Obs: Rio "Riozinho", correndo paralelamente à rodovia, do lado esquerdo

3 – Tipo de APP

Curso d'água natural – largura: 30 m

Lago ou lagoa natural – dimensões: _____ x _____ m

Reservatório d'água artificial– dimensões: _____ x _____m

Nascente ou olho d'água

Outro: _____

Obs:

4 – Caracterização Biótica da APP

4.1 – Superfície coberta por: Rocha Cascalho

4.2 – Vegetação: Ausente/rara Gramíneas

Solo exposto Cobertura morta-folhedeo

Herbáceas < 0,5 m Arbustivas/lenhoso baixo < 3 m

Vegetação (ver 4.2) Uso antrópico (ver 4.7)

Arbóreas/lenhoso alto > 3 m

Obs:

Obs:

4.3 – Bioma da vegetação: transição Cerrado-Amazônia

Tipo: mata ciliar

4.4 – Formação vegetal: contínua fragmentada

Largura da vegetação a partir da margem do corpo d'água:

20 m

Obs:

Obs:

4.5 – Grau de conservação da vegetação existente:

Baixo-médio

Obs:

4.6 – Espécies vegetais nativas dominantes: _____

4.7– Uso antrópico: Nenhum Edificação (ver 4.8)

4.8 – Edificações: Nenhuma Ponte Galeria

Cultura-qual: _____

Rede elétrica Estrada Casa Barragem

Pasto-grau de utilização: _____

Mangueiras Outra: _____

Outro: _____

Obs:

Obs:

4.9 – Presença de animais domésticos:

sim não registrado

Quais animais: _____

4.10 – Presença de animais silvestres:

sim não registrado

Quais animais: _____

Tipo de registro: direto indireto

Tipo de registro: direto indireto

Obs:

Obs:

4.11 – Delimitação (cerca): Ausente Cercamento

total da APP Cercamento parcial da APP

4.12 – Aspectos bióticos relevantes fora da APP (entorno):

Ausência de vegetação nativa Presença de

vegetação nativa contínua Presença de fragmentos-

Distância entre cerca e margem do corpo d'água: _____

Distância da APP: _____

Tamanho do fragmento: _____

Obs:

Utilização da propriedade: _____

Obs:

4.13 – Outros aspectos relevantes:

4.14 – Número das fotos: N.O.

CADASTRO E CARACTERIZAÇÃO DE APP / PASSIVOS AMBIENTAIS (MEIO BIÓTICO)
Rodovia BR-364 MT/RO

1 – Código da APP: 079

2 - Localização

Município: Cacoal – RO

Km: 228+ 729 m

Lado (D/E/ambos): ambos

Coordenadas: (20L) N 0676686 / E 8729280

Obs:

3 – Tipo de APP

() Curso d'água natural – largura: _____ m

(X) Lago ou lagoa natural – dimensões: 70 x 50 m

() Reservatório d'água artificial– dimensões: _____ x _____ m

() Nascente ou olho d'água

() Outro: _____

Obs: área alagada/ brejo com diversas lagoas

4 – Caracterização Biótica da APP

4.1 - Superfície coberta por: () Rocha () Cascalho

4.2 – Vegetação: () Ausente/rara () Gramíneas

() Solo exposto () Cobertura morta-folheda

(X) Herbáceas < 0,5 m () Arbustivas/lenhoso baixo < 3

(X) Vegetação (ver 4.2) () Uso antrópico (ver 4.7)

m () Arbóreas/lenhoso alto > 3 m

Obs:

Obs: com árvores esparsas

4.3 – Bioma da vegetação: transição Cerrado-Amazônia

4.4 – Formação vegetal: () contínua (X) fragmentada

Tipo: alagado

Largura da vegetação a partir da margem do corpo d'água:

20m

Obs:

Obs:

4.5 – Grau de conservação da vegetação existente:

4.6 – Espécies vegetais nativas dominantes: Cecropia

baixo

Obs:

4.7 - Uso Antrópico: () Nenhum (X) Edificação (ver 4.8)

4.8 – Edificações: () Nenhuma () Ponte (X) Galeria

() Cultura-qual: _____

(X) Rede elétrica () Estrada () Casa () Barragem

() Pasto-grau de utilização: _____

() Mangueiras () Outra: _____

() Outro: _____

Obs:

Obs:

4.9 - Presença de animais domésticos:

4.10 - Presença de animais silvestres:

() sim (X) não registrado

(X) sim () não registrado

Quais animais: _____

Quais animais: aves

Tipo de registro: () direto () indireto

Tipo de registro: (X) direto () indireto

Obs:

Obs:

4.11 - Delimitação (cerca): () Ausente () Cercamento

4.12 - Aspectos bióticos relevantes fora da APP (entorno):

total da APP (X) Cercamento parcial da APP

() Ausência de vegetação nativa () Presença de

vegetação nativa contínua (X) Presença de fragmentos-

Distância da APP: <100m

Distância entre cerca e margem do corpo d'água: _____

Tamanho do fragmento: pequeno

Obs: delimitando propriedade

Utilização da propriedade: não observado

Obs: área abandonada

4.13 – Outros aspectos relevantes:

4.14 – Número das fotos: DSC 05444 a 05452

CADASTRO E CARACTERIZAÇÃO DE APP / PASSIVOS AMBIENTAIS (MEIO BIÓTICO)
Rodovia BR-364 MT/RO

5 – Diagnóstico do passivo

5.1 – Causas: ()Supressão da vegetação (X)Fragmentação da vegetação ()Efeito de borda ()Conversão em cultura
()Conversão em pasto (X)Presença de edificação ()Presença de animais domésticos

()Outras: _____

Obs:

5.2 – Consequências: ()Cobertura vegetal ausente ()Cobertura vegetal fragmentada (X)Cobertura
vegetal degradada ()Impermeabilização do solo ()Compactação do solo

()Outras: _____

Obs:

6 – Medidas corretivas propostas:

(X)Revegetação-plantio (X)Isolamento-cercamento ()Outras: _____

Obs:

7 – Registro fotográfico e/ou Croqui



CADASTRO E CARACTERIZAÇÃO DE APP / PASSIVOS AMBIENTAIS (MEIO BIÓTICO)
Rodovia BR-364 MT/RO

1 – Código da APP: 080

2 - Localização

Município: Cacoal – RO

Km: 230+ 117 m

Lado (D/E/ambos): ambos

Coordenadas: (20L) N 0675937 / E 8730074

Obs:

3 – Tipo de APP

Curso d'água natural – largura: 2 m

Lago ou lagoa natural – dimensões: _____ x _____ m

Reservatório d'água artificial– dimensões: _____ x _____m

Nascente ou olho d'água

Outro: _____

Obs: forma lagoa na margem da BR

4 – Caracterização Biótica da APP

4.1 - Superfície coberta por: Rocha Cascalho

4.2 – Vegetação: Ausente/rara Gramíneas

Solo exposto Cobertura morta-folheda

Herbáceas < 0,5 m Arbustivas/lenhoso baixo < 3 m

Vegetação (ver 4.2) Uso antrópico (ver 4.7)

Arbóreas/lenhoso alto > 3 m

Obs:

Obs: algumas arbóreas

4.3 – Bioma da vegetação: transição Cerrado-Amazônia

Tipo: Mata ciliar

4.4 – Formação vegetal: contínua fragmentada

Largura da vegetação a partir da margem do corpo d'água: +50m

Obs:

Obs: em uma borda

4.5 – Grau de conservação da vegetação existente:

baixo

Obs:

4.6 – Espécies vegetais nativas dominantes: Senna

4.7 - Uso Antrópico: Nenhum Edificação (ver 4.8)

4.8 – Edificações: Nenhuma Ponte Galeria

Cultura-qual: _____

Rede elétrica Estrada Casa Barragem

Pasto-grau de utilização: _____

Mangueiras Outra: _____

Outro: _____

Obs:

Obs:

4.9 - Presença de animais domésticos:

sim não registrado

Quais animais: gado

Tipo de registro: direto indireto

Obs:

4.10 - Presença de animais silvestres:

sim não registrado

Quais animais: aves

Tipo de registro: direto indireto

Obs:

4.11 - Delimitação (cerca): Ausente Cercamento total da APP Cercamento parcial da APP

Distância entre cerca e margem do corpo d'água: _____

Obs: ao longo da BR/ delimita propriedade

4.12 - Aspectos bióticos relevantes fora da APP (entorno):

Ausência de vegetação nativa Presença de vegetação nativa contínua Presença de fragmentos-

Distância da APP: contíguo em um lado

Tamanho do fragmento: não observado

Utilização da propriedade: _____

Obs:

4.13 – Outros aspectos relevantes:

4.14 – Número das fotos: DSC 05453 a 05456

CADASTRO E CARACTERIZAÇÃO DE APP / PASSIVOS AMBIENTAIS (MEIO BIÓTICO)
Rodovia BR-364 MT/RO

5 – Diagnóstico do passivo

5.1 – Causas: Supressão da vegetação Fragmentação da vegetação Efeito de borda Conversão em cultura
Conversão em pasto Presença de edificação Presença de animais domésticos

Outras: _____

Obs:

5.2 – Consequências: Cobertura vegetal ausente Cobertura vegetal fragmentada Cobertura vegetal degradada Impermeabilização do solo Compactação do solo

Outras: _____

Obs:

6 – Medidas corretivas propostas:

Revegetação-plantio Isolamento-cercamento Outras: _____

Obs:

7 – Registro fotográfico e/ou Croqui



CADASTRO E CARACTERIZAÇÃO DE APP / PASSIVOS AMBIENTAIS (MEIO BIÓTICO)
Rodovia BR-364 MT/RO

1 – Código da APP: 081

2 – Localização

Município: Cacoal - RO

Km: 248 + 680 m

Lado (D/E/ambos): ambos

Coordenadas: (20L) 658483 / 8735141

Obs:

3 – Tipo de APP

Curso d'água natural – largura: sem limite definido

Lago ou lagoa natural – dimensões: _____ x _____ m

Reservatório d'água artificial– dimensões: _____ x _____m

Nascente ou olho d'água

Outro: _____

Obs: Identificado pela base hidrográfica e análise das imagens de satélite. Não foi encontrada água em campo, mas pode ser intermitente.

4 – Caracterização Biótica da APP

4.1 – Superfície coberta por: Rocha Cascalho

4.2 – Vegetação: Ausente/rara Gramíneas

Solo exposto Cobertura morta-folheda

Herbáceas < 0,5 m Arbustivas/lenhoso baixo < 3 m

Vegetação (ver 4.2) Uso antrópico (ver 4.7)

Arbóreas/lenhoso alto > 3 m

Obs:

Obs:

4.3 – Bioma da vegetação: transição Cerrado-Amazônia

Tipo: brejo/ várzea

Obs:

4.4 – Formação vegetal: contínua fragmentada

Largura da vegetação a partir da margem do corpo d'água: 30 m

Obs: contínua do LE e fragmentada do LD

4.5 – Grau de conservação da vegetação existente:

baixo

Obs:

4.6 – Espécies vegetais nativas dominantes: _____

4.7 – Uso antrópico: Nenhum Edificação (ver 4.8)

4.8 – Edificações: Nenhuma Ponte Galeria

Cultura-qual: _____

Rede elétrica Estrada Casa Barragem

Pasto-grau de utilização: _____

Mangueiras Outra: _____

Outro: _____

Obs:

Obs:

4.9 – Presença de animais domésticos:

sim não registrado

Quais animais: _____

Tipo de registro: direto indireto

Obs:

4.10 – Presença de animais silvestres:

sim não registrado

Quais animais: _____

Tipo de registro: direto indireto

Obs:

4.11 – Delimitação (cerca): Ausente Cercamento total da APP Cercamento parcial da APP

Distância entre cerca e margem do corpo d'água: _____

Obs:

4.12 – Aspectos bióticos relevantes fora da APP (entorno):

Ausência de vegetação nativa Presença de vegetação nativa contínua Presença de fragmentos-

Distância da APP: 400 m

Tamanho do fragmento: _____

Utilização da propriedade: pastagem

Obs: vegetação contínua do LE e fragmentada do LD

4.13 – Outros aspectos relevantes:

4.14 – Número das fotos: N.O.

CADASTRO E CARACTERIZAÇÃO DE APP / PASSIVOS AMBIENTAIS (MEIO BIÓTICO)
Rodovia BR-364 MT/RO

1 – Código da APP: 082

2 - Localização

Município: Cacoal – RO

Km: 232+ 5 m

Lado (D/E/ambos): ambos

Coordenadas: (20L) N 0673883 / E 8731990

Obs:

3 – Tipo de APP

Curso d'água natural – largura: 6 m

Lago ou lagoa natural – dimensões: _____ x _____ m

Reservatório d'água artificial– dimensões: _____ x _____m

Nascente ou olho d'água

Outro: _____

Obs:

4 – Caracterização Biótica da APP

4.1 - Superfície coberta por: Rocha Cascalho

4.2 – Vegetação: Ausente/rara Gramíneas

Solo exposto Cobertura morta-folheto

Herbáceas < 0,5 m Arbustivas/lenhoso baixo < 3 m

Vegetação (ver 4.2) Uso antrópico (ver 4.7)

Arbóreas/lenhoso alto > 3 m

Obs:

Obs:

4.3 – Bioma da vegetação: transição Cerrado-Amazônia

4.4 – Formação vegetal: contínua fragmentada

Tipo: mata ciliar

Largura da vegetação a partir da margem do corpo d'água: 8m

Obs:

Obs:

4.5 – Grau de conservação da vegetação existente:

4.6 – Espécies vegetais nativas dominantes: exóticas

baixo

(gramíneas)

Obs:

4.7 - Uso Antrópico: Nenhum Edificação (ver 4.8)

4.8 – Edificações: Nenhuma Ponte Galeria

Cultura-qual: _____

Rede elétrica Estrada Casa Barragem

Pasto-grau de utilização: alto

Mangueiras Outra: _____

Outro: _____

Obs:

Obs:

4.9 - Presença de animais domésticos:

4.10 - Presença de animais silvestres:

sim não registrado

sim não registrado

Quais animais: gado

Quais animais: _____

Tipo de registro: direto indireto

Tipo de registro: direto indireto

Obs:

Obs:

4.11 - Delimitação (cerca): Ausente Cercamento total da APP Cercamento parcial da APP

4.12 - Aspectos bióticos relevantes fora da APP (entorno):

Distância entre cerca e margem do corpo d'água: _____

Ausência de vegetação nativa Presença de vegetação nativa contínua Presença de fragmentos-

Obs: limite da propriedade

Distância da APP: _____

Tamanho do fragmento: _____

Utilização da propriedade: _____

Obs:

4.13 – Outros aspectos relevantes: entulhos

4.14 – Número das fotos: DSC 05457 a 05467

CADASTRO E CARACTERIZAÇÃO DE APP / PASSIVOS AMBIENTAIS (MEIO BIÓTICO)
Rodovia BR-364 MT/RO

5 – Diagnóstico do passivo

5.1 – Causas: Supressão da vegetação Fragmentação da vegetação Efeito de borda Conversão em cultura
Conversão em pasto Presença de edificação Presença de animais domésticos

Outras: _____

Obs:

5.2 – Consequências: Cobertura vegetal ausente Cobertura vegetal fragmentada Cobertura vegetal degradada Impermeabilização do solo Compactação do solo

Outras: _____

Obs:

6 – Medidas corretivas propostas:

Revegetação-plantio Isolamento-cercamento Outras: _____

Obs:

7 – Registro fotográfico e/ou Croqui



CADASTRO E CARACTERIZAÇÃO DE APP / PASSIVOS AMBIENTAIS (MEIO BIÓTICO)
Rodovia BR-364 MT/RO

1 – Código da APP: 083

2 - Localização

Município: Cacoal – RO

Km: 233+ 741 m

Lado (D/E/ambos): ambos

Coordenadas: (20L) N 0672212 / E 8732939

Obs:

3 – Tipo de APP

Curso d'água natural – largura: 3 m

Lago ou lagoa natural – dimensões: _____ x _____ m

Reservatório d'água artificial– dimensões: _____ x _____m

Nascente ou olho d'água

Outro: _____

Obs: Formação de lagoa artificial

4 – Caracterização Biótica da APP

4.1 - Superfície coberta por: Rocha Cascalho

4.2 – Vegetação: Ausente/rara Gramíneas

Solo exposto Cobertura morta-folheda

Herbáceas < 0,5 m Arbustivas/lenhoso baixo < 3 m

Vegetação (ver 4.2) Uso antrópico (ver 4.7)

Arbóreas/lenhoso alto > 3 m

Obs:

Obs:

4.3 – Bioma da vegetação: transição Cerrado-Amazônia

4.4 – Formação vegetal: contínua fragmentada

Tipo: mata ciliar

Largura da vegetação a partir da margem do corpo d'água: 5m

Obs:

Obs:

4.5 – Grau de conservação da vegetação existente:

4.6 – Espécies vegetais nativas dominantes:

Baixo

Obs:

4.7 - Uso Antrópico: Nenhum Edificação (ver 4.8)

4.8 – Edificações: Nenhuma Ponte Galeria

Cultura-qual: _____

Rede elétrica Estrada Casa Barragem

Pasto-grau de utilização: alto

Mangueiras Outra: _____

Outro: _____

Obs:

Obs:

4.9 - Presença de animais domésticos:

4.10 - Presença de animais silvestres:

sim não registrado

sim não registrado

Quais animais: gado

Quais animais: _____

Tipo de registro: direto indireto

Obs:

Tipo de registro: direto indireto

Obs:

4.11 - Delimitação (cerca): Ausente Cercamento total da APP Cercamento parcial da APP

4.12 - Aspectos bióticos relevantes fora da APP (entorno):

Distância entre cerca e margem do corpo d'água: 15m

Ausência de vegetação nativa Presença de

vegetação nativa contínua Presença de fragmentos-

Distância da APP: _____

Tamanho do fragmento: _____

Utilização da propriedade: pastagem e área urbana

Obs:

Obs:

4.13 – Outros aspectos relevantes: Corpo d'água degradado, erodido, forma lagoa artificial

4.14 – Número das fotos: DSC 05468 a 05477

CADASTRO E CARACTERIZAÇÃO DE APP / PASSIVOS AMBIENTAIS (MEIO BIÓTICO)
Rodovia BR-364 MT/RO

5 – Diagnóstico do passivo

5.1 – Causas: Supressão da vegetação Fragmentação da vegetação Efeito de borda Conversão em cultura
Conversão em pasto Presença de edificação Presença de animais domésticos

Outras: _____

Obs:

5.2 – Consequências: Cobertura vegetal ausente Cobertura vegetal fragmentada Cobertura vegetal degradada Impermeabilização do solo Compactação do solo

Outras: _____

Obs:

6 – Medidas corretivas propostas:

Revegetação-plantio Isolamento-cercamento Outras: _____

Obs:

7 – Registro fotográfico e/ou Croqui



CADASTRO E CARACTERIZAÇÃO DE APP / PASSIVOS AMBIENTAIS (MEIO BIÓTICO)
Rodovia BR-364 MT/RO

1 – Código da APP: 084

2 - Localização

Município: Cacoal – RO

Km: 236+ 333 m

Lado (D/E/ambos): ambos

Coordenadas: (20L) N 0670112 / E 8734351

Obs:

3 – Tipo de APP

Curso d'água natural – largura: 12 m

Reservatório d'água artificial– dimensões: _____ x _____ m

Outro: _____

Obs:

Lago ou lagoa natural – dimensões: _____ x _____ m

Nascente ou olho d'água

4 – Caracterização Biótica da APP

4.1 - Superfície coberta por: Rocha Cascalho

Solo exposto Cobertura morta-folheda

Vegetação (ver 4.2) Uso antrópico (ver 4.7)

Obs:

4.2 – Vegetação: Ausente/rara Gramíneas

Herbáceas < 0,5 m Arbustivas/lenhoso baixo < 3 m

Arbóreas/lenhoso alto > 3 m

Obs:

4.3 – Bioma da vegetação: transição Cerrado-Amazônia

Tipo: mata ciliar

Obs:

4.4 – Formação vegetal: contínua fragmentada

Largura da vegetação a partir da margem do corpo d'água: _____

Obs:

4.5 – Grau de conservação da vegetação existente:

baixo

Obs:

4.6 – Espécies vegetais nativas dominantes: Calabura

4.7 - Uso Antrópico: Nenhum Edificação (ver 4.8)

Cultura-qual: _____

Pasto-grau de utilização: _____

Outro: _____

Obs:

4.8 – Edificações: Nenhuma Ponte Galeria

Rede elétrica Estrada Casa Barragem

Mangueiras Outra: _____

Obs:

4.9 - Presença de animais domésticos:

sim não registrado

Quais animais: _____

Tipo de registro: direto indireto

Obs:

4.10 - Presença de animais silvestres:

sim não registrado

Quais animais: _____

Tipo de registro: direto indireto

Obs:

4.11 - Delimitação (cerca): Ausente Cercamento

total da APP Cercamento parcial da APP

Distância entre cerca e margem do corpo d'água: _____

Obs:

4.12 - Aspectos bióticos relevantes fora da APP (entorno):

Ausência de vegetação nativa Presença de

vegetação nativa contínua Presença de fragmentos-

Distância da APP: _____

Tamanho do fragmento: _____

Utilização da propriedade: _____

Obs:

4.13 – Outros aspectos relevantes: área antrópica – urbanizada.

4.14 – Número das fotos: DSC 05478 a 05489

CADASTRO E CARACTERIZAÇÃO DE APP / PASSIVOS AMBIENTAIS (MEIO BIÓTICO)
Rodovia BR-364 MT/RO

5 – Diagnóstico do passivo

5.1 – Causas: Supressão da vegetação Fragmentação da vegetação Efeito de borda Conversão em cultura
Conversão em pasto Presença de edificação Presença de animais domésticos

Outras: _____

Obs:

5.2 – Conseqüências: Cobertura vegetal ausente Cobertura vegetal fragmentada Cobertura
vegetal degradada Impermeabilização do solo Compactação do solo

Outras: _____

Obs:

6 – Medidas corretivas propostas:

Revegetação-plantio Isolamento-cercamento Outras: _____

Obs: Em área onde não encontra construção deve ser recuperada.

7 – Registro fotográfico e/ou Croqui



CADASTRO E CARACTERIZAÇÃO DE APP / PASSIVOS AMBIENTAIS (MEIO BIÓTICO)
Rodovia BR-364 MT/RO

1 – Código da APP: 085	
2 – Localização Município: Cacoal - RO Km: 239 + 670 m Lado (D/E/ambos): ambos Coordenadas: (20L) 667202 / 8735625 Obs:	
3 – Tipo de APP (X) Curso d'água natural – largura: 8 m () Lago ou lagoa natural – dimensões: _____ x _____ m () Reservatório d'água artificial– dimensões: _____ x _____m () Nascente ou olho d'água () Outro: _____ Obs:	
4 – Caracterização Biótica da APP	
4.1 – Superfície coberta por: () Rocha () Cascalho () Solo exposto () Cobertura morta-folheda (X) Vegetação (ver 4.2) (X) Uso antrópico (ver 4.7) Obs:	4.2 – Vegetação: () Ausente/rara (X) Gramíneas () Herbáceas < 0,5 m (X) Arbustivas/lenhoso baixo < 3 m () Arbóreas/lenhoso alto > 3 m Obs:
4.3 – Bioma da vegetação: transição Cerrado-Amazônia Tipo: Mata ciliar Obs:	4.4 – Formação vegetal: () contínua (X) fragmentada Largura da vegetação a partir da margem do corpo d'água: 25 m Obs:
4.5 – Grau de conservação da vegetação existente: baixo Obs:	4.6 – Espécies vegetais nativas dominantes: _____ Cecropia
4.7– Uso antrópico: () Nenhum (X) Edificação (ver 4.8) () Cultura-qual: _____ () Pasto-grau de utilização: _____ () Outro: _____ Obs:	4.8 – Edificações: () Nenhuma () Ponte (X) Galeria (X) Rede elétrica () Estrada () Casa () Barragem () Mangueiras () Outra: _____ Obs:
4.9 – Presença de animais domésticos: () sim (X) não registrado Quais animais: _____ Tipo de registro: () direto () indireto Obs:	4.10 – Presença de animais silvestres: () sim (X) não registrado Quais animais: _____ Tipo de registro: () direto () indireto Obs:
4.11 – Delimitação (cerca): (X) Ausente () Cercamento total da APP () Cercamento parcial da APP Distância entre cerca e margem do corpo d'água: _____ Obs:	4.12 – Aspectos bióticos relevantes fora da APP (entorno): (X) Ausência de vegetação nativa () Presença de vegetação nativa contínua () Presença de fragmentos- Distância da APP: _____ Tamanho do fragmento: _____ Utilização da propriedade: rio inserido em área urbana Obs:
4.13 – Outros aspectos relevantes:	4.14 – Número das fotos: N.O.

CADASTRO E CARACTERIZAÇÃO DE APP / PASSIVOS AMBIENTAIS (MEIO BIÓTICO)
Rodovia BR-364 MT/RO

5 – Diagnóstico do passivo

5.1 – Causas: Supressão da vegetação Fragmentação da vegetação Efeito de borda Conversão em cultura
Conversão em pasto Presença de edificação Presença de animais domésticos
Outras: _____

Obs:

5.2 – Consequências: Cobertura vegetal ausente Cobertura vegetal fragmentada Cobertura vegetal degradada Impermeabilização do solo Compactação do solo
Outras: _____

Obs:

6 – Medidas corretivas propostas:

Revegetação-plantio Isolamento-cercamento Outras: _____

Obs:

7 – Registro fotográfico e/ou croqui



CADASTRO E CARACTERIZAÇÃO DE APP / PASSIVOS AMBIENTAIS (MEIO BIÓTICO)
Rodovia BR-364 MT/RO

1 – Código da APP: 086

2 - Localização

Município: Cacoal – RO

Km: 241+ 304 m

Lado (D/E/ambos): ambos

Coordenadas: (20L) N 0665728 / E 8734806

Obs:

3 – Tipo de APP

Curso d'água natural – largura: 2 m

Reservatório d'água artificial– dimensões: _____ x _____m

Outro: _____

Obs:

Lago ou lagoa natural – dimensões: _____ x _____ m

Nascente ou olho d'água

4 – Caracterização Biótica da APP

4.1 - Superfície coberta por: Rocha Cascalho

Solo exposto Cobertura morta-folheda

Vegetação (ver 4.2) Uso antrópico (ver 4.7)

Obs:

4.2 – Vegetação: Ausente/rara Gramíneas

Herbáceas < 0,5 m Arbustivas/lenhoso baixo < 3 m

Arbóreas/lenhoso alto > 3 m

Obs:

4.3 – Bioma da vegetação: transição Cerrado-Amazônia

Tipo: mata ciliar

Obs:

4.4 – Formação vegetal: contínua fragmentada

Largura da vegetação a partir da margem do corpo d'água: _____

Obs:

4.5 – Grau de conservação da vegetação existente:

baixo

Obs:

4.6 – Espécies vegetais nativas dominantes:

4.7 - Uso Antrópico: Nenhum Edificação (ver 4.8)

Cultura-qual: _____

Pasto-grau de utilização: _____

Outro: _____

Obs:

4.8 – Edificações: Nenhuma Ponte Galeria

Rede elétrica Estrada Casa Barragem

Mangueiras Outra: construções de área urbana

Obs:

4.9 - Presença de animais domésticos:

sim não registrado

Quais animais: _____

Tipo de registro: direto indireto

Obs:

4.10 - Presença de animais silvestres:

sim não registrado

Quais animais: _____

Tipo de registro: direto indireto

Obs:

4.11 - Delimitação (cerca): Ausente Cercamento total da APP Cercamento parcial da APP

Distância entre cerca e margem do corpo d'água: _____

Obs: delimitando a propriedade

4.12 - Aspectos bióticos relevantes fora da APP (entorno):

Ausência de vegetação nativa Presença de vegetação nativa contínua

Presença de fragmentos- Distância da APP: _____

Tamanho do fragmento: _____

Utilização da propriedade: área urbana

Obs:

4.13 – Outros aspectos relevantes:

4.14 – Número das fotos: DSC 05510 a 05519

CADASTRO E CARACTERIZAÇÃO DE APP / PASSIVOS AMBIENTAIS (MEIO BIÓTICO)
Rodovia BR-364 MT/RO

5 – Diagnóstico do passivo

5.1 – Causas: Supressão da vegetação Fragmentação da vegetação Efeito de borda Conversão em cultura
Conversão em pasto Presença de edificação Presença de animais domésticos

Outras: _____

Obs:

5.2 – Consequências: Cobertura vegetal ausente Cobertura vegetal fragmentada Cobertura vegetal degradada Impermeabilização do solo Compactação do solo

Outras: _____

Obs:

6 – Medidas corretivas propostas:

Revegetação-plantio Isolamento-cercamento Outras: _____

Obs: isolamento-cercamento de acordo com o Código Florestal

7 – Registro fotográfico e/ou Croqui



CADASTRO E CARACTERIZAÇÃO DE APP / PASSIVOS AMBIENTAIS (MEIO BIÓTICO)
Rodovia BR-364 MT/RO

1 – Código da APP: 087

2 - Localização

Município: Cacoal – RO

Km: 245+ 140 m

Lado (D/E/ambos): ambos

Coordenadas: (20L) N 0664305 / E 8734879

Obs:

3 – Tipo de APP

Curso d'água natural – largura: sem limite definido

Lago ou lagoa natural – dimensões: _____ x _____ m

Reservatório d'água artificial– dimensões: _____ x _____m

Nascente ou olho d'água

Outro: _____

Obs: formação de lagoas artificiais

4 – Caracterização Biótica da APP

4.1 - Superfície coberta por: Rocha Cascalho

4.2 – Vegetação: Ausente/rara Gramíneas

Solo exposto Cobertura morta-folheda

Herbáceas < 0,5 m Arbustivas/lenhoso baixo < 3

Vegetação (ver 4.2) Uso antrópico (ver 4.7)

m Arbóreas/lenhoso alto > 3 m

Obs:

Obs: com algumas arbóreas

4.3 – Bioma da vegetação: transição Cerrado-Amazônia

Tipo: mata ciliar

4.4 – Formação vegetal: contínua fragmentada

Largura da vegetação a partir da margem do corpo d'água: 10m

Obs:

Obs:

4.5 – Grau de conservação da vegetação existente:

Baixo

Obs:

4.6 – Espécies vegetais nativas dominantes:

4.7 - Uso Antrópico: Nenhum Edificação (ver 4.8)

4.8 – Edificações: Nenhuma Ponte Galeria

Cultura-qual: _____

Rede elétrica Estrada Casa Barragem

Pasto-grau de utilização: _____

Mangueiras Outra: _____

Outro: _____

Obs:

Obs:

4.9 - Presença de animais domésticos:

sim não registrado

Quais animais: cavalo

Tipo de registro: direto indireto

4.10 - Presença de animais silvestres:

sim não registrado

Quais animais: _____

Tipo de registro: direto indireto

Obs:

Obs:

4.11 - Delimitação (cerca): Ausente Cercamento total da APP Cercamento parcial da APP

Distância entre cerca e margem do corpo d'água: _____

Obs:

4.12 - Aspectos bióticos relevantes fora da APP (entorno):

Ausência de vegetação nativa Presença de

vegetação nativa contínua Presença de fragmentos-

Distância da APP: _____

Tamanho do fragmento: _____

Utilização da propriedade: construção

Obs: área urbanizada

4.13 – Outros aspectos relevantes: área urbana

4.14 – Número das fotos: DSC 05491 a 05509

CADASTRO E CARACTERIZAÇÃO DE APP / PASSIVOS AMBIENTAIS (MEIO BIÓTICO)
Rodovia BR-364 MT/RO

5 – Diagnóstico do passivo

5.1 – Causas: Supressão da vegetação Fragmentação da vegetação Efeito de borda Conversão em cultura
Conversão em pasto Presença de edificação Presença de animais domésticos

Outras: _____

Obs:

5.2 – Consequências: Cobertura vegetal ausente Cobertura vegetal fragmentada Cobertura vegetal degradada Impermeabilização do solo Compactação do solo

Outras: _____

Obs:

6 – Medidas corretivas propostas:

Revegetação-plantio Isolamento-cercamento Outras: _____

Obs:

7 – Registro fotográfico e/ou Croqui



CADASTRO E CARACTERIZAÇÃO DE APP / PASSIVOS AMBIENTAIS (MEIO BIÓTICO)
Rodovia BR-364 MT/RO

1 – Código da APP: 088

2 - Localização

Município: Cacoal – RO

Km: 245+ 840 m

Lado (D/E/ambos): D

Coordenadas: (20L) N 0663281 / E 8734965

Obs:

3 – Tipo de APP

Curso d'água natural – largura: sem limite definido

Lago ou lagoa natural – dimensões: _____ x _____ m

Reservatório d'água artificial– dimensões: _____ x _____m

Nascente ou olho d'água

Outro: _____

Obs:

4 – Caracterização Biótica da APP

4.1 - Superfície coberta por: Rocha Cascalho

4.2 – Vegetação: Ausente/rara Gramíneas

Solo exposto Cobertura morta-folheda

Herbáceas < 0,5 m Arbustivas/lenhoso baixo < 3 m

Vegetação (ver 4.2) Uso antrópico (ver 4.7)

Arbóreas/lenhoso alto > 3 m

Obs:

Obs:

4.3 – Bioma da vegetação: transição Cerrado-Amazônia

Tipo: mata ciliar

4.4 – Formação vegetal: contínua fragmentada

Largura da vegetação a partir da margem do corpo d'água: 30m

Obs:

Obs:

4.5 – Grau de conservação da vegetação existente:

Baixo-médio

Obs:

4.6 – Espécies vegetais nativas dominantes:

4.7 - Uso Antrópico: Nenhum Edificação (ver 4.8)

4.8 – Edificações: Nenhuma Ponte Galeria

Cultura-qual: _____

Rede elétrica Estrada Casa Barragem

Pasto-grau de utilização: _____

Mangueiras Outra: _____

Outro: _____

Obs:

Obs:

4.9 - Presença de animais domésticos:

sim não registrado

Quais animais: _____

Tipo de registro: direto indireto

Obs:

4.10 - Presença de animais silvestres:

sim não registrado

Quais animais: _____

Tipo de registro: direto indireto

Obs:

4.11 - Delimitação (cerca): Ausente Cercamento total da APP Cercamento parcial da APP

Distância entre cerca e margem do corpo d'água: 30m

Obs:

4.12 - Aspectos bióticos relevantes fora da APP (entorno):

Ausência de vegetação nativa Presença de vegetação nativa contínua Presença de fragmentos-

Distância da APP: 400m

Tamanho do fragmento: _____

Utilização da propriedade: _____

Obs:

4.13 – Outros aspectos relevantes:

4.14 – Número das fotos: DSC 05531 a 05534

CADASTRO E CARACTERIZAÇÃO DE APP / PASSIVOS AMBIENTAIS (MEIO BIÓTICO)
Rodovia BR-364 MT/RO

5 – Diagnóstico do passivo

5.1 – Causas: () Supressão da vegetação (X) Fragmentação da vegetação () Efeito de borda () Conversão em cultura
() Conversão em pasto () Presença de edificação () Presença de animais domésticos

() Outras: _____
Obs: _____

5.2 – Consequências: () Cobertura vegetal ausente (X) Cobertura vegetal fragmentada () Cobertura
vegetal degradada () Impermeabilização do solo () Compactação do solo

() Outras: _____
Obs: _____

6 – Medidas corretivas propostas:

() Revegetação-plantio () Isolamento-cercamento (X) Outras: monitoramento de área
Obs: apresenta declividade acentuada.

7 – Registro fotográfico e/ou Croqui



CADASTRO E CARACTERIZAÇÃO DE APP / PASSIVOS AMBIENTAIS (MEIO BIÓTICO)
Rodovia BR-364 MT/RO

1 – Código da APP: 089

2 - Localização

Município: Cacoal – RO

Km: 246+ 310 m

Lado (D/E/ambos): D

Coordenadas: (20L) N 0660831 / E 8735043

Obs:

3 – Tipo de APP

Curso d'água natural – largura: sem limite definido

Lago ou lagoa natural – dimensões: _____ x _____ m

Reservatório d'água artificial– dimensões: _____ x _____m

Nascente ou olho d'água

Outro: _____

Obs:

4 – Caracterização Biótica da APP

4.1 - Superfície coberta por: Rocha Cascalho

4.2 – Vegetação: Ausente/rara Gramíneas

Solo exposto Cobertura morta-folheda

Herbáceas < 0,5 m Arbustivas/lenhoso baixo < 3 m

Vegetação (ver 4.2) Uso antrópico (ver 4.7)

Arbóreas/lenhoso alto > 3 m

Obs:

Obs:

4.3 – Bioma da vegetação: transição Cerrado-Amazônia

Tipo: mata ciliar

4.4 – Formação vegetal: contínua fragmentada

Largura da vegetação a partir da margem do corpo d'água:
10m

Obs:

Obs:

4.5 – Grau de conservação da vegetação existente:

Baixo

Obs:

4.6 – Espécies vegetais nativas dominantes:

4.7 - Uso Antrópico: Nenhum Edificação (ver 4.8)

4.8 – Edificações: Nenhuma Ponte Galeria

Cultura-qual: _____

Rede elétrica Estrada Casa Barragem

Pasto-grau de utilização: médio

Mangueiras Outra: _____

Outro: _____

Obs:

Obs:

4.9 - Presença de animais domésticos:

sim não registrado

Quais animais: gado

Tipo de registro: direto indireto

Obs:

4.10 - Presença de animais silvestres:

sim não registrado

Quais animais: aves

Tipo de registro: direto indireto

Obs:

4.11 - Delimitação (cerca): Ausente Cercamento total da APP Cercamento parcial da APP

Distância entre cerca e margem do corpo d'água: 10m

Obs:

4.12 - Aspectos bióticos relevantes fora da APP (entorno):

Ausência de vegetação nativa Presença de

vegetação nativa contínua Presença de fragmentos-

Distância da APP: 400m

Tamanho do fragmento: _____

Utilização da propriedade: _____

Obs:

4.13 – Outros aspectos relevantes:

4.14 – Número das fotos: DSC 05536 a 05542

CADASTRO E CARACTERIZAÇÃO DE APP / PASSIVOS AMBIENTAIS (MEIO BIÓTICO)
Rodovia BR-364 MT/RO

5 – Diagnóstico do passivo

5.1 – Causas: () Supressão da vegetação (X) Fragmentação da vegetação () Efeito de borda () Conversão em cultura
() Conversão em pasto (X) Presença de edificação (X) Presença de animais domésticos

() Outras: _____
Obs: _____

5.2 – Consequências: () Cobertura vegetal ausente (X) Cobertura vegetal fragmentada () Cobertura vegetal degradada () Impermeabilização do solo () Compactação do solo

() Outras: _____
Obs: _____

6 – Medidas corretivas propostas:

(X) Revegetação-plantio (X) Isolamento-cercamento () Outras: _____
Obs: revegetação natural / isolamento correto.

7 – Registro fotográfico e/ou Croqui



CADASTRO E CARACTERIZAÇÃO DE APP / PASSIVOS AMBIENTAIS (MEIO BIÓTICO)
Rodovia BR-364 MT/RO

1 – Código da APP: 090

2 - Localização

Município: Cacoal – RO

Km: 247+ 250 m

Lado (D/E/ambos): ambos

Coordenadas: (20L) N 0659875 / E 8735099

Obs:

3 – Tipo de APP

Curso d'água natural – largura: sem limite definido

Lago ou lagoa natural – dimensões: _____ x _____ m

Reservatório d'água artificial– dimensões: _____ x _____m

Nascente ou olho d'água

Outro: _____

Obs: formação de lagoa (80 x 50 m)

4 – Caracterização Biótica da APP

4.1 - Superfície coberta por: Rocha Cascalho

4.2 – Vegetação: Ausente/rara Gramíneas

Solo exposto Cobertura morta-folhedeo

Herbáceas < 0,5 m Arbustivas/lenhoso baixo < 3

Vegetação (ver 4.2) Uso antrópico (ver 4.7)

m Arbóreas/lenhoso alto > 3 m

Obs:

Obs:

4.3 – Bioma da vegetação: transição Cerrado-Amazônia

Tipo: mata ciliar

4.4 – Formação vegetal: contínua fragmentada

Largura da vegetação a partir da margem do corpo d'água: 20m

Obs:

Obs:

4.5 – Grau de conservação da vegetação existente:

baixo

Obs:

4.6 – Espécies vegetais nativas dominantes: Cecropia

4.7 - Uso Antrópico: Nenhum Edificação (ver 4.8)

4.8 – Edificações: Nenhuma Ponte Galeria

Cultura-qual: _____

Rede elétrica Estrada Casa Barragem

Pasto-grau de utilização: _____

Mangueiras Outra: _____

Outro: _____

Obs:

Obs:

4.9 - Presença de animais domésticos:

sim não registrado

Quais animais: _____

4.10 - Presença de animais silvestres:

sim não registrado

Quais animais: aves

Tipo de registro: direto indireto

Tipo de registro: direto indireto

Obs:

Obs:

4.11 - Delimitação (cerca): Ausente Cercamento

total da APP Cercamento parcial da APP

4.12 - Aspectos bióticos relevantes fora da APP (entorno):

Ausência de vegetação nativa Presença de

vegetação nativa contínua Presença de fragmentos-

Distância da APP: _____

Distância entre cerca e margem do corpo d'água: 3m

Tamanho do fragmento: _____

Obs:

Utilização da propriedade: pastagem

Obs:

4.13 – Outros aspectos relevantes:

4.14 – Número das fotos: DSC 005543 a 005553

CADASTRO E CARACTERIZAÇÃO DE APP / PASSIVOS AMBIENTAIS (MEIO BIÓTICO)
Rodovia BR-364 MT/RO

5 – Diagnóstico do passivo

5.1 – Causas: ()Supressão da vegetação (X)Fragmentação da vegetação ()Efeito de borda ()Conversão em cultura
()Conversão em pasto (X)Presença de edificação ()Presença de animais domésticos

()Outras: _____
Obs:

5.2 – Conseqüências: ()Cobertura vegetal ausente ()Cobertura vegetal fragmentada (X)Cobertura
vegetal degradada ()Impermeabilização do solo ()Compactação do solo

()Outras: _____
Obs:

6 – Medidas corretivas propostas:

(X)Revegetação-plantio (X)Isolamento-cercamento ()Outras: _____
Obs:

7 – Registro fotográfico e/ou Croqui



CADASTRO E CARACTERIZAÇÃO DE APP / PASSIVOS AMBIENTAIS (MEIO BIÓTICO)
Rodovia BR-364 MT/RO

1 – Código da APP: 091

2 – Localização

Município: Cacoal - RO

Km: 248 + 680 m

Lado (D/E/ambos): ambos

Coordenadas: (20L) 658483 / 8735141

Obs:

3 – Tipo de APP

Curso d'água natural – largura: sem limite definido

Lago ou lagoa natural – dimensões: _____ x _____ m

Reservatório d'água artificial – dimensões: _____ x _____ m

Nascente ou olho d'água

Outro: _____

Obs: Identificado pela base hidrográfica e análise das imagens de satélite. Não foi encontrada água em campo, mas pode ser intermitente.

4 – Caracterização Biótica da APP

4.1 – Superfície coberta por: Rocha Cascalho

4.2 – Vegetação: Ausente/rara Gramíneas

Solo exposto Cobertura morta-folheda

Herbáceas < 0,5 m Arbustivas/lenhoso baixo < 3 m

Vegetação (ver 4.2) Uso antrópico (ver 4.7)

Arbóreas/lenhoso alto > 3 m

Obs:

Obs:

4.3 – Bioma da vegetação: transição Cerrado-Amazônia

Tipo: mata ciliar

Obs:

4.4 – Formação vegetal: contínua fragmentada

Largura da vegetação a partir da margem do corpo d'água:

Obs:

4.5 – Grau de conservação da vegetação existente:

baixo

Obs:

4.6 – Espécies vegetais nativas dominantes: _____

4.7 – Uso antrópico: Nenhum Edificação (ver 4.8)

4.8 – Edificações: Nenhuma Ponte Galeria

Cultura-qual: _____

Rede elétrica Estrada Casa Barragem

Pasto-grau de utilização: _____

Mangueiras Outra: _____

Outro: _____

Obs:

Obs:

4.9 – Presença de animais domésticos:

sim não registrado

Quais animais: _____

Tipo de registro: direto indireto

Obs:

4.10 – Presença de animais silvestres:

sim não registrado

Quais animais: _____

Tipo de registro: direto indireto

Obs:

4.11 – Delimitação (cerca): Ausente Cercamento total da APP Cercamento parcial da APP

Distância entre cerca e margem do corpo d'água: _____

Obs: para delimitar propriedade

4.12 – Aspectos bióticos relevantes fora da APP (entorno):

Ausência de vegetação nativa Presença de vegetação nativa contínua Presença de fragmentos-

Distância da APP: 300 m

Tamanho do fragmento: _____

Utilização da propriedade: pastagem

Obs:

4.13 – Outros aspectos relevantes:

4.14 – Número das fotos: N.O.

CADASTRO E CARACTERIZAÇÃO DE APP / PASSIVOS AMBIENTAIS (MEIO BIÓTICO)
Rodovia BR-364 MT/RO

5 – Diagnóstico do passivo

5.1 – Causas: Supressão da vegetação ()Fragmentação da vegetação ()Efeito de borda ()Conversão em cultura
()Conversão em pasto ()Presença de edificação ()Presença de animais domésticos
()Outras: _____

Obs:

5.2 – Consequências: Cobertura vegetal ausente ()Cobertura vegetal fragmentada (X)Cobertura
vegetal degradada ()Impermeabilização do solo ()Compactação do solo
()Outras: _____

Obs:

6 – Medidas corretivas propostas:

Revegetação-plantio (X)Isolamento-cercamento ()Outras: _____

Obs:

7 – Registro fotográfico e/ou croqui

CADASTRO E CARACTERIZAÇÃO DE APP / PASSIVOS AMBIENTAIS (MEIO BIÓTICO)
Rodovia BR-364 MT/RO

1 – Código da APP: 092

2 - Localização

Município: Cacoal – RO

Km: 249+ 780 m

Lado (D/E/ambos): ambos

Coordenadas: (20L) N 0657469 / E 8735188

Obs:

3 – Tipo de APP

Curso d'água natural – largura: 10 m

Lago ou lagoa natural – dimensões: _____ x _____ m

Reservatório d'água artificial– dimensões: _____ x _____m

Nascente ou olho d'água

Outro: _____

Obs:

4 – Caracterização Biótica da APP

4.1 - Superfície coberta por: Rocha Cascalho

4.2 – Vegetação: Ausente/rara Gramíneas

Solo exposto Cobertura morta-folheto

Herbáceas < 0,5 m Arbustivas/lenhoso baixo < 3 m

Vegetação (ver 4.2) Uso antrópico (ver 4.7)

Arbóreas/lenhoso alto > 3 m

Obs:

Obs:

4.3 – Bioma da vegetação: transição Cerrado-Amazônia

Tipo: mata ciliar

4.4 – Formação vegetal: contínua fragmentada

Largura da vegetação a partir da margem do corpo d'água:

30m

Obs:

Obs:

4.5 – Grau de conservação da vegetação existente:

Baixo-médio

Obs:

4.6 – Espécies vegetais nativas dominantes:

4.7 - Uso Antrópico: Nenhum Edificação (ver 4.8)

4.8 – Edificações: Nenhuma Ponte Galeria

Cultura-qual: _____

Rede elétrica Estrada Casa Barragem

Pasto-grau de utilização: _____

Mangueiras Outra: _____

Outro: _____

Obs:

Obs:

4.9 - Presença de animais domésticos:

sim não registrado

Quais animais: _____

4.10 - Presença de animais silvestres:

sim não registrado

Quais animais: _____

Tipo de registro: direto indireto

Tipo de registro: direto indireto

Obs:

Obs:

4.11 - Delimitação (cerca): Ausente Cercamento

total da APP Cercamento parcial da APP

4.12 - Aspectos bióticos relevantes fora da APP (entorno):

Ausência de vegetação nativa Presença de

vegetação nativa contínua Presença de fragmentos-

Distância da APP: _____

Distância entre cerca e margem do corpo d'água: _____

Tamanho do fragmento: _____

Obs:

Utilização da propriedade: _____

Obs:

4.13 – Outros aspectos relevantes:

4.14 – Número das fotos: DSC 05555 a 05564

CADASTRO E CARACTERIZAÇÃO DE APP / PASSIVOS AMBIENTAIS (MEIO BIÓTICO)
Rodovia BR-364 MT/RO

5 – Diagnóstico do passivo

5.1 – Causas: ()Supressão da vegetação (X)Fragmentação da vegetação ()Efeito de borda ()Conversão em cultura
()Conversão em pasto (X)Presença de edificação ()Presença de animais domésticos

()Outras: _____

Obs:

5.2 – Consequências: ()Cobertura vegetal ausente ()Cobertura vegetal fragmentada ()Cobertura vegetal degradada ()Impermeabilização do solo ()Compactação do solo

(X)Outras: perturbada

Obs:

6 – Medidas corretivas propostas:

(X)Revegetação-plantio (X)Isolamento-cercamento ()Outras: _____

Obs:

7 – Registro fotográfico e/ou Croqui



CADASTRO E CARACTERIZAÇÃO DE APP / PASSIVOS AMBIENTAIS (MEIO BIÓTICO)
Rodovia BR-364 MT/RO

1 – Código da APP: 93

2 – Localização

Município: Cacoal – RO

Km: 252 + 270 m

Lado (D/E/ambos): ambos

Coordenadas: (20) 654982 / 8735308

Obs:

3 – Tipo de APP

Curso d'água natural – largura: sem limite definido

Lago ou lagoa natural – dimensões: _____ x _____ m

Reservatório d'água artificial– dimensões: _____ x _____m

Nascente ou olho d'água

Outro: _____

Obs:

4 – Caracterização Biótica da APP

4.1 – Superfície coberta por: Rocha Cascalho

4.2 – Vegetação: Ausente/rara Gramíneas

Solo exposto Cobertura morta-folhedeo

Herbáceas < 0,5 m Arbustivas/lenhoso baixo < 3 m

Vegetação (ver 4.2) Uso antrópico (ver 4.7)

Arbóreas/lenhoso alto > 3 m

Obs:

Obs:

4.3 – Bioma da vegetação: transição Cerrado-Amazônia

Tipo: mata ciliar

4.4 – Formação vegetal: contínua fragmentada

Largura da vegetação a partir da margem do corpo d'água:

Obs:

Obs:

4.5 – Grau de conservação da vegetação existente:

baixo

Obs: degradada

4.6 – Espécies vegetais nativas dominantes: buriti

4.7– Uso antrópico: Nenhum Edificação (ver 4.8)

4.8 – Edificações: Nenhuma Ponte Galeria

Cultura-qual: _____

Rede elétrica Estrada Casa Barragem

Pasto-grau de utilização: _____

Mangueiras Outra: _____

Outro: _____

Obs:

Obs:

4.9 – Presença de animais domésticos:

sim não registrado

Quais animais: _____

Tipo de registro: direto indireto

Obs:

4.10 – Presença de animais silvestres:

sim não registrado

Quais animais: _____

Tipo de registro: direto indireto

Obs:

4.11 – Delimitação (cerca): Ausente Cercamento total da APP Cercamento parcial da APP

4.12 – Aspectos bióticos relevantes fora da APP (entorno):

Ausência de vegetação nativa Presença de vegetação nativa contínua Presença de fragmentos-

Distância entre cerca e margem do corpo d'água: _____

Distância da APP: 300

Tamanho do fragmento: _____

Utilização da propriedade: pastagem

Obs: para delimitar propriedade

Obs:

4.13 – Outros aspectos relevantes:

4.14 – Número das fotos: N.O.

CADASTRO E CARACTERIZAÇÃO DE APP / PASSIVOS AMBIENTAIS (MEIO BIÓTICO)
Rodovia BR-364 MT/RO

1 – Código da APP: 094	
2 – Localização	
Município: Cacoal – RO	Km: 253 + 250 m
Coordenadas: (20) 653999 / 8735352	Lado (D/E/ambos): ambos
Obs:	
3 – Tipo de APP	
<input checked="" type="checkbox"/> Curso d'água natural – largura: sem limite definido	<input type="checkbox"/> Lago ou lagoa natural – dimensões: _____ x _____ m
<input type="checkbox"/> Reservatório d'água artificial– dimensões: _____ x _____m	<input type="checkbox"/> Nascente ou olho d'água
<input type="checkbox"/> Outro: _____	
Obs:	
4 – Caracterização Biótica da APP	
4.1 – Superfície coberta por: <input type="checkbox"/> Rocha <input type="checkbox"/> Cascalho	4.2 – Vegetação: <input type="checkbox"/> Ausente/rara <input type="checkbox"/> Gramíneas
<input type="checkbox"/> Solo exposto <input type="checkbox"/> Cobertura morta-folheda	<input type="checkbox"/> Herbáceas < 0,5 m <input type="checkbox"/> Arbustivas/lenhoso baixo < 3 m
<input checked="" type="checkbox"/> Vegetação (ver 4.2) <input checked="" type="checkbox"/> Uso antrópico (ver 4.7)	<input checked="" type="checkbox"/> Arbóreas/lenhoso alto > 3 m
Obs:	
4.3 – Bioma da vegetação: transição Cerrado-Amazônia	4.4 – Formação vegetal: <input type="checkbox"/> contínua <input checked="" type="checkbox"/> fragmentada
Tipo: mata ciliar	Largura da vegetação a partir da margem do corpo d'água: 30
Obs:	
4.5 – Grau de conservação da vegetação existente:	4.6 – Espécies vegetais nativas dominantes: buriti
baixo	
Obs: degradada	
4.7– Uso antrópico: <input type="checkbox"/> Nenhum <input checked="" type="checkbox"/> Edificação (ver 4.8)	4.8 – Edificações: <input type="checkbox"/> Nenhuma <input type="checkbox"/> Ponte <input checked="" type="checkbox"/> Galeria
<input type="checkbox"/> Cultura-qual: _____	<input checked="" type="checkbox"/> Rede elétrica <input type="checkbox"/> Estrada <input type="checkbox"/> Casa <input type="checkbox"/> Barragem
<input checked="" type="checkbox"/> Pasto-grau de utilização: médio	<input type="checkbox"/> Mangueiras <input type="checkbox"/> Outra: _____
<input type="checkbox"/> Outro: _____	
Obs:	
4.9 – Presença de animais domésticos:	4.10 – Presença de animais silvestres:
<input type="checkbox"/> sim <input checked="" type="checkbox"/> não registrado	<input type="checkbox"/> sim <input checked="" type="checkbox"/> não registrado
Quais animais: _____	Quais animais: _____
Tipo de registro: <input type="checkbox"/> direto <input type="checkbox"/> indireto	Tipo de registro: <input type="checkbox"/> direto <input type="checkbox"/> indireto
Obs:	
4.11 – Delimitação (cerca): <input checked="" type="checkbox"/> Ausente <input type="checkbox"/> Cercamento total da APP	4.12 – Aspectos bióticos relevantes fora da APP (entorno):
<input type="checkbox"/> Cercamento parcial da APP	<input type="checkbox"/> Ausência de vegetação nativa <input type="checkbox"/> Presença de vegetação nativa contínua
Distância entre cerca e margem do corpo d'água: _____	<input checked="" type="checkbox"/> Presença de fragmentos- Distância da APP: 200
Obs: para delimitar propriedade	Tamanho do fragmento: _____
	Utilização da propriedade: pastagem
Obs:	
4.13 – Outros aspectos relevantes:	4.14 – Número das fotos: N.O.

CADASTRO E CARACTERIZAÇÃO DE APP / PASSIVOS AMBIENTAIS (MEIO BIÓTICO)
Rodovia BR-364 MT/RO

5 – Diagnóstico do passivo

5.1 – Causas: Supressão da vegetação Fragmentação da vegetação Efeito de borda Conversão em cultura
Conversão em pasto Presença de edificação Presença de animais domésticos
Outras: _____

Obs:

5.2 – Consequências: Cobertura vegetal ausente Cobertura vegetal fragmentada Cobertura
vegetal degradada Impermeabilização do solo Compactação do solo
Outras: _____

Obs: descaracterização da área

6 – Medidas corretivas propostas:

Revegetação-plantio Isolamento-cercamento Outras: _____

Obs:

7 – Registro fotográfico e/ou croqui

CADASTRO E CARACTERIZAÇÃO DE APP / PASSIVOS AMBIENTAIS (MEIO BIÓTICO)
Rodovia BR-364 MT/RO

1 – Código da APP: 095

2 – Localização

Município: Cacoal - RO

Km: 253 + 500 m

Lado (D/E/ambos): ambos

Coordenadas: (20L) 653758 / 8735364

Obs:

3 – Tipo de APP

Curso d'água natural – largura: sem limite definido

Lago ou lagoa natural – dimensões: _____ x _____ m

Reservatório d'água artificial – dimensões: _____ x _____ m

Nascente ou olho d'água

Outro: _____

Obs: Identificado pela base hidrográfica e análise das imagens de satélite. Não foi encontrada água em campo, mas pode ser intermitente.

4 – Caracterização Biótica da APP

4.1 – Superfície coberta por: Rocha Cascalho

Solo exposto Cobertura morta-folhedo

Vegetação (ver 4.2) Uso antrópico (ver 4.7)

Obs:

4.2 – Vegetação: Ausente/rara Gramíneas

Herbáceas < 0,5 m Arbustivas/lenhoso baixo < 3 m

Arbóreas/lenhoso alto > 3 m

Obs: arbóreas à direita e gramíneas com árvores isoladas à esquerda

4.3 – Bioma da vegetação: transição Cerrado-Amazônia

Tipo: mata ciliar

Obs:

4.4 – Formação vegetal: contínua fragmentada

Largura da vegetação a partir da margem do corpo d'água:

Obs:

4.5 – Grau de conservação da vegetação existente:

baixo

Obs:

4.6 – Espécies vegetais nativas dominantes: _____

4.7 – Uso antrópico: Nenhum Edificação (ver 4.8)

Cultura-qual: _____

Pasto-grau de utilização: médio

Outro: _____

Obs:

4.8 – Edificações: Nenhuma Ponte Galeria

Rede elétrica Estrada Casa Barragem

Mangueiras Outra: _____

Obs:

4.9 – Presença de animais domésticos:

sim não registrado

Quais animais: _____

Tipo de registro: direto indireto

Obs:

4.10 – Presença de animais silvestres:

sim não registrado

Quais animais: _____

Tipo de registro: direto indireto

Obs:

4.11 – Delimitação (cerca): Ausente Cercamento total da APP

Cercamento parcial da APP

Distância entre cerca e margem do corpo d'água: _____

Obs: Para delimitar propriedade

4.12 – Aspectos bióticos relevantes fora da APP (entorno):

Ausência de vegetação nativa Presença de vegetação nativa contínua

Presença de fragmentos-

Distância da APP: 100 m

Tamanho do fragmento: _____

Utilização da propriedade: pastagem

Obs:

4.13 – Outros aspectos relevantes:

4.14 – Número das fotos: N.O.

CADASTRO E CARACTERIZAÇÃO DE APP / PASSIVOS AMBIENTAIS (MEIO BIÓTICO)
Rodovia BR-364 MT/RO

1 – Código da APP: 096	
2 – Localização Município: Cacoal – RO Km: 253 + 850 m Lado (D/E/ambos): ambos Coordenadas: (20) 653403 / 8735383 Obs:	
3 – Tipo de APP (X) Curso d'água natural – largura: sem limite definido () Lago ou lagoa natural – dimensões: _____ x _____ m () Reservatório d'água artificial – dimensões: _____ x _____ m () Nascente ou olho d'água () Outro: _____ Obs:	
4 – Caracterização Biótica da APP	
4.1 – Superfície coberta por: () Rocha () Cascalho () Solo exposto () Cobertura morta-folhada (X) Vegetação (ver 4.2) (X) Uso antrópico (ver 4.7) Obs:	4.2 – Vegetação: () Ausente/rara () Gramíneas () Herbáceas < 0,5 m () Arbustivas/lenhoso baixo < 3 m (X) Arbóreas/lenhoso alto > 3 m Obs:
4.3 – Bioma da vegetação: transição Cerrado-Amazônia Tipo: mata ciliar Obs:	4.4 – Formação vegetal: () contínua (X) fragmentada Largura da vegetação a partir da margem do corpo d'água: 20 Obs:
4.5 – Grau de conservação da vegetação existente: baixo Obs: degradada	4.6 – Espécies vegetais nativas dominantes: buriti
4.7 – Uso antrópico: () Nenhum (X) Edificação (ver 4.8) () Cultura-qual: _____ (X) Pasto-grau de utilização: médio () Outro: _____ Obs:	4.8 – Edificações: () Nenhuma () Ponte () Galeria (X) Rede elétrica () Estrada () Casa () Barragem () Mangueiras () Outra: _____ Obs:
4.9 – Presença de animais domésticos: () sim (X) não registrado Quais animais: _____ Tipo de registro: () direto () indireto Obs:	4.10 – Presença de animais silvestres: () sim (X) não registrado Quais animais: _____ Tipo de registro: () direto () indireto Obs:
4.11 – Delimitação (cerca): (X) Ausente () Cercamento total da APP () Cercamento parcial da APP Distância entre cerca e margem do corpo d'água: _____ Obs: para delimitar propriedade	4.12 – Aspectos bióticos relevantes fora da APP (entorno): () Ausência de vegetação nativa () Presença de vegetação nativa contínua (X) Presença de fragmentos- Distância da APP: 100 Tamanho do fragmento: _____ Utilização da propriedade: pastagem Obs:
4.13 – Outros aspectos relevantes:	4.14 – Número das fotos: N.O.

CADASTRO E CARACTERIZAÇÃO DE APP / PASSIVOS AMBIENTAIS (MEIO BIÓTICO)
Rodovia BR-364 MT/RO

5 – Diagnóstico do passivo

5.1 – Causas: Supressão da vegetação Fragmentação da vegetação Efeito de borda Conversão em cultura
Conversão em pasto Presença de edificação Presença de animais domésticos
Outras: _____

Obs:

5.2 – Consequências: Cobertura vegetal ausente Cobertura vegetal fragmentada Cobertura vegetal degradada Impermeabilização do solo Compactação do solo
Outras: _____

Obs: descaracterização da área

6 – Medidas corretivas propostas:

Revegetação-plantio Isolamento-cercamento Outras: _____

Obs:

7 – Registro fotográfico e/ou croqui

CADASTRO E CARACTERIZAÇÃO DE APP / PASSIVOS AMBIENTAIS (MEIO BIÓTICO)
Rodovia BR-364 MT/RO

1 – Código da APP: 097

2 – Localização

Município: Cacoal - RO

Km: 256 + 650 m

Lado (D/E/ambos): ambos

Coordenadas: (20L) 650607 / 8735511

Obs:

3 – Tipo de APP

Curso d'água natural – largura: sem limite definido

Lago ou lagoa natural – dimensões: _____ x _____ m

Reservatório d'água artificial– dimensões: _____ x _____m

Nascente ou olho d'água

Outro: _____

Obs: Identificado pela base hidrográfica e análise das imagens de satélite. Não foi encontrada água em campo, mas pode ser intermitente.

4 – Caracterização Biótica da APP

4.1 – Superfície coberta por: Rocha Cascalho

4.2 – Vegetação: Ausente/rara Gramíneas

Solo exposto Cobertura morta-folheda

Herbáceas < 0,5 m Arbustivas/lenhoso baixo < 3 m

Vegetação (ver 4.2) Uso antrópico (ver 4.7)

Arbóreas/lenhoso alto > 3 m

Obs:

Obs: arbóreas à direita; gramíneas e arbustivas à esquerda

4.3 – Bioma da vegetação: transição Cerrado-Amazônia

Tipo: mata ciliar

4.4 – Formação vegetal: contínua fragmentada

Largura da vegetação a partir da margem do corpo d'água: 80 m

Obs:

Obs:

4.5 – Grau de conservação da vegetação existente:

Baixo-médio

Obs: baixo do lado esquerdo, médio do lado direito

4.6 – Espécies vegetais nativas dominantes: _____

4.7 – Uso antrópico: Nenhum Edificação (ver 4.8)

4.8 – Edificações: Nenhuma Ponte Galeria

Cultura-qual: _____

Rede elétrica Estrada Casa Barragem

Pasto-grau de utilização: _____

Mangueiras Outra: _____

Outro: _____

Obs:

Obs:

4.9 – Presença de animais domésticos:

sim não registrado

Quais animais: _____

4.10 – Presença de animais silvestres:

sim não registrado

Quais animais: _____

Tipo de registro: direto indireto

Tipo de registro: direto indireto

Obs:

Obs:

4.11 – Delimitação (cerca): Ausente Cercamento total da APP Cercamento parcial da APP

4.12 – Aspectos bióticos relevantes fora da APP (entorno):

Ausência de vegetação nativa Presença de vegetação nativa contínua Presença de fragmentos-

Distância da APP: 200 m

Distância entre cerca e margem do corpo d'água: _____

Tamanho do fragmento: _____

Obs:

Utilização da propriedade: pastagem

Obs:

4.13 – Outros aspectos relevantes:

4.14 – Número das fotos: N.O.

CADASTRO E CARACTERIZAÇÃO DE APP / PASSIVOS AMBIENTAIS (MEIO BIÓTICO)
Rodovia BR-364 MT/RO

5 – Diagnóstico do passivo

5.1 – Causas: Supressão da vegetação ()Fragmentação da vegetação ()Efeito de borda ()Conversão em cultura
Conversão em pasto ()Presença de edificação ()Presença de animais domésticos
()Outras: _____

Obs:

5.2 – Consequências: ()Cobertura vegetal ausente ()Cobertura vegetal fragmentada (X)Cobertura vegetal degradada ()Impermeabilização do solo ()Compactação do solo
()Outras: _____

Obs:

6 – Medidas corretivas propostas:

Revegetação-plantio (X)Isolamento-cercamento ()Outras: _____

Obs:

7 – Registro fotográfico e/ou croqui

CADASTRO E CARACTERIZAÇÃO DE APP / PASSIVOS AMBIENTAIS (MEIO BIÓTICO)
Rodovia BR-364 MT/RO

1 – Código da APP: 098

2 - Localização

Município: Cacoal – RO

Km: 259+ 453 m

Lado (D/E/ambos): ambos

Coordenadas: (20L) N 0648886 / E 8736209

Obs:

3 – Tipo de APP

Curso d'água natural – largura: 2 m

Reservatório d'água artificial– dimensões: _____ x _____ m

Outro: _____

Obs: forma pequena lagoa

Lago ou lagoa natural – dimensões: _____ x _____ m

Nascente ou olho d'água

4 – Caracterização Biótica da APP

4.1 - Superfície coberta por: Rocha Cascalho

Solo exposto Cobertura morta-folheda

Vegetação (ver 4.2) Uso antrópico (ver 4.7)

Obs:

4.2 – Vegetação: Ausente/rara Gramíneas

Herbáceas < 0,5 m Arbustivas/lenhoso baixo < 3 m

Arbóreas/lenhoso alto > 3 m

Obs:

4.3 – Bioma da vegetação: transição Cerrado-Amazônia

Tipo: mata ciliar

Obs:

4.4 – Formação vegetal: contínua fragmentada

Largura da vegetação a partir da margem do corpo d'água: _____

Obs: ao longo da APP

4.5 – Grau de conservação da vegetação existente:

Baixo-médio

Obs:

4.6 – Espécies vegetais nativas dominantes:

4.7 - Uso Antrópico: Nenhum Edificação (ver 4.8)

Cultura-qual: _____

Pasto-grau de utilização: _____

Outro: _____

Obs:

4.8 – Edificações: Nenhuma Ponte Galeria

Rede elétrica Estrada Casa Barragem

Mangueiras Outra: _____

Obs:

4.9 - Presença de animais domésticos:

sim não registrado

Quais animais: gado

Tipo de registro: direto indireto

Obs:

4.10 - Presença de animais silvestres:

sim não registrado

Quais animais: aves e tatu

Tipo de registro: direto indireto

Obs:

4.11 - Delimitação (cerca): Ausente Cercamento total da APP Cercamento parcial da APP

Distância entre cerca e margem do corpo d'água: _____

Obs: somente para delimitar propriedade

4.12 - Aspectos bióticos relevantes fora da APP (entorno):

Ausência de vegetação nativa Presença de vegetação nativa contínua Presença de fragmentos-

Distância da APP: _____

Tamanho do fragmento: _____

Utilização da propriedade: pastagem

Obs:

4.13 – Outros aspectos relevantes:

4.14 – Número das fotos: DSC 05566 a 05579

CADASTRO E CARACTERIZAÇÃO DE APP / PASSIVOS AMBIENTAIS (MEIO BIÓTICO)
Rodovia BR-364 MT/RO

5 – Diagnóstico do passivo

5.1 – Causas: Supressão da vegetação Fragmentação da vegetação Efeito de borda Conversão em cultura
Conversão em pasto Presença de edificação Presença de animais domésticos

Outras: _____

Obs:

5.2 – Consequências: Cobertura vegetal ausente Cobertura vegetal fragmentada Cobertura vegetal degradada Impermeabilização do solo Compactação do solo

Outras: perturbada

Obs:

6 – Medidas corretivas propostas:

Revegetação-plantio Isolamento-cercamento Outras: _____

Obs: regeneração natural / controle de gramíneas

7 – Registro fotográfico e/ou Croqui



CADASTRO E CARACTERIZAÇÃO DE APP / PASSIVOS AMBIENTAIS (MEIO BIÓTICO)
Rodovia BR-364 MT/RO

1 – Código da APP: 099

2 - Localização

Município: Cacoal – RO

Km: 260+ 480 m

Lado (D/E/ambos): ambos

Coordenadas: (20L) N 0647796 / E 8737796

Obs:

3 – Tipo de APP

Curso d'água natural – largura: 8 m

Lago ou lagoa natural – dimensões: _____ x _____ m

Reservatório d'água artificial– dimensões: _____ x _____m

Nascente ou olho d'água

Outro: _____

Obs:

4 – Caracterização Biótica da APP

4.1 - Superfície coberta por: Rocha Cascalho

4.2 – Vegetação: Ausente/rara Gramíneas

Solo exposto Cobertura morta-folheda

Herbáceas < 0,5 m Arbustivas/lenhoso baixo < 3 m

Vegetação (ver 4.2) Uso antrópico (ver 4.7)

Arbóreas/lenhoso alto > 3 m

Obs:

Obs: na faixa de servidão da rodovia

4.3 – Bioma da vegetação: transição Cerrado-Amazônia

Tipo: mata ciliar

4.4 – Formação vegetal: contínua **LE MD** fragmentada

Largura da vegetação a partir da margem do corpo d'água:

Obs:

Obs: fragmentada – demais lados

4.5 – Grau de conservação da vegetação existente:

baixa

Obs:

4.6 – Espécies vegetais nativas dominantes:

4.7 - Uso Antrópico: Nenhum Edificação (ver 4.8)

4.8 – Edificações: Nenhuma Ponte Galeria

Cultura-qual: _____

Rede elétrica Estrada Casa Barragem

Pasto-grau de utilização: _____

Mangueiras Outra: _____

Outro: _____

Obs:

Obs:

4.9 - Presença de animais domésticos:

sim não registrado

Quais animais: _____

4.10 - Presença de animais silvestres:

sim não registrado

Quais animais: capivaras e aves

Tipo de registro: direto indireto

Tipo de registro: direto indireto

Obs:

Obs:

4.11 - Delimitação (cerca): Ausente Cercamento total da APP Cercamento parcial da APP

4.12 - Aspectos bióticos relevantes fora da APP (entorno):

Ausência de vegetação nativa Presença de vegetação nativa contínua Presença de fragmentos-

Distância entre cerca e margem do corpo d'água: _____

Distância da APP: 200m

Tamanho do fragmento: _____

Obs: somente delimita a propriedade

Utilização da propriedade: pastagem

Obs:

4.13 – Outros aspectos relevantes:

4.14 – Número das fotos: DSC 05581 a 05590

CADASTRO E CARACTERIZAÇÃO DE APP / PASSIVOS AMBIENTAIS (MEIO BIÓTICO)
Rodovia BR-364 MT/RO

5 – Diagnóstico do passivo

5.1 – Causas: () Supressão da vegetação (X) Fragmentação da vegetação () Efeito de borda () Conversão em cultura
() Conversão em pasto (X) Presença de edificação () Presença de animais domésticos

() Outras: _____

Obs:

5.2 – Consequências: () Cobertura vegetal ausente () Cobertura vegetal fragmentada () Cobertura vegetal degradada () Impermeabilização do solo () Compactação do solo () Cobertura

(X) Outras: perturbada

Obs: faixa de servidão

6 – Medidas corretivas propostas:

(X) Revegetação-plantio (X) Isolamento-cercamento () Outras: _____

Obs: revegetação-plantio natural

7 – Registro fotográfico e/ou Croqui



CADASTRO E CARACTERIZAÇÃO DE APP / PASSIVOS AMBIENTAIS (MEIO BIÓTICO)
Rodovia BR-364 MT/RO

1 – Código da APP: 100

2 - Localização

Município: Cacoal – RO

Km: 263 + 570 m

Lado (D/E/ambos): ambos

Coordenadas: (20L) N 0646042 / E 8740346

Obs:

3 – Tipo de APP

Curso d'água natural – largura: 4 m

Lago ou lagoa natural – dimensões: _____ x _____ m

Reservatório d'água artificial– dimensões: _____ x _____m

Nascente ou olho d'água

Outro: _____

Obs:

4 – Caracterização Biótica da APP

4.1 - Superfície coberta por: Rocha Cascalho

4.2 – Vegetação: Ausente/rara Gramíneas

Solo exposto Cobertura morta-folheda

Herbáceas < 0,5 m Arbustivas/lenhoso baixo < 3 m

Vegetação (ver 4.2) Uso antrópico (ver 4.7)

Arbóreas/lenhoso alto > 3 m

Obs:

Obs:

4.3 – Bioma da vegetação: transição Cerrado-Amazônia

Tipo: mata ciliar

4.4 – Formação vegetal: contínua fragmentada

Largura da vegetação a partir da margem do corpo d'água: _____

Obs:

Obs:

4.5 – Grau de conservação da vegetação existente:

Médio

Obs:

4.6 – Espécies vegetais nativas dominantes: ingá e

Cecropia

4.7 - Uso Antrópico: Nenhum Edificação (ver 4.8)

4.8 – Edificações: Nenhuma Ponte Galeria

Cultura-qual: _____

Rede elétrica Estrada Casa Barragem

Pasto-grau de utilização: _____

Mangueiras Outra: _____

Outro: _____

Obs:

Obs:

4.9 - Presença de animais domésticos:

sim não registrado

Quais animais: _____

Tipo de registro: direto indireto

Obs:

4.10 - Presença de animais silvestres:

sim não registrado

Quais animais: aves

Tipo de registro: direto indireto

Obs:

4.11 - Delimitação (cerca): Ausente Cercamento

total da APP Cercamento parcial da APP

Distância entre cerca e margem do corpo d'água: _____

Obs:

4.12 - Aspectos bióticos relevantes fora da APP (entorno):

Ausência de vegetação nativa Presença de

vegetação nativa contínua Presença de fragmentos-

Distância da APP: _____

Tamanho do fragmento: _____

Utilização da propriedade: _____

Obs: exceto na faixa de servidão / rede de energia

4.13 – Outros aspectos relevantes:

4.14 – Número das fotos: DSC 05592 a 05613

CADASTRO E CARACTERIZAÇÃO DE APP / PASSIVOS AMBIENTAIS (MEIO BIÓTICO)
Rodovia BR-364 MT/RO

5 – Diagnóstico do passivo

5.1 – Causas: ()Supressão da vegetação ()Fragmentação da vegetação (X)Efeito de borda ()Conversão em cultura
()Conversão em pasto (X)Presença de edificação ()Presença de animais domésticos

(X)Outras: Presença de lixo

Obs:

5.2 – Conseqüências: ()Cobertura vegetal ausente ()Cobertura vegetal fragmentada ()Cobertura
vegetal degradada ()Impermeabilização do solo ()Compactação do solo

(X)Outras: perturbada

Obs:

6 – Medidas corretivas propostas:

()Revegetação-plantio ()Isolamento-cercamento (X)Outras: Monitoramento/ limpeza do lixo (entulho)/
educação ambiental

Obs: lugar usado por banhistas.

7 – Registro fotográfico e/ou Croqui



CADASTRO E CARACTERIZAÇÃO DE APP / PASSIVOS AMBIENTAIS (MEIO BIÓTICO)
Rodovia BR-364 MT/RO

1 – Código da APP: 101

2 – Localização

Município: Cacoal – RO

Km: 265 + 20 m

Lado (D/E/ambos): ambos

Coordenadas: (20) 645167 / 8741601

Obs:

3 – Tipo de APP

Curso d'água natural – largura: sem limite definido

Lago ou lagoa natural – dimensões: _____ x _____ m

Reservatório d'água artificial– dimensões: _____ x _____m

Nascente ou olho d'água

Outro: _____

Obs: área represada

4 – Caracterização Biótica da APP

4.1 – Superfície coberta por: Rocha Cascalho

4.2 – Vegetação: Ausente/rara Gramíneas

Solo exposto Cobertura morta-folhedeo

Herbáceas < 0,5 m Arbustivas/lenhoso baixo < 3 m

Vegetação (ver 4.2) Uso antrópico (ver 4.7)

Arbóreas/lenhoso alto > 3 m

Obs:

Obs:

4.3 – Bioma da vegetação: transição Cerrado-Amazônia

Tipo: mata ciliar

4.4 – Formação vegetal: contínua fragmentada

Largura da vegetação a partir da margem do corpo d'água: _____

Obs:

Obs:

4.5 – Grau de conservação da vegetação existente:

baixo

Obs: degradada

4.6 – Espécies vegetais nativas dominantes: _____

4.7 – Uso antrópico: Nenhum Edificação (ver 4.8)

4.8 – Edificações: Nenhuma Ponte Galeria

Cultura-qual: _____

Rede elétrica Estrada Casa Barragem

Pasto-grau de utilização: _____

Mangueiras Outra: _____

Outro: _____

Obs:

Obs:

4.9 – Presença de animais domésticos:

sim não registrado

Quais animais: _____

Tipo de registro: direto indireto

Obs:

4.10 – Presença de animais silvestres:

sim não registrado

Quais animais: _____

Tipo de registro: direto indireto

Obs:

4.11 – Delimitação (cerca): Ausente Cercamento

total da APP Cercamento parcial da APP

Distância entre cerca e margem do corpo d'água: _____

Obs: para delimitar propriedade

4.12 – Aspectos bióticos relevantes fora da APP (entorno):

Ausência de vegetação nativa Presença de

vegetação nativa contínua Presença de fragmentos-

Distância da APP: 300

Tamanho do fragmento: _____

Utilização da propriedade: pastagem

Obs:

4.13 – Outros aspectos relevantes:

4.14 – Número das fotos: DSC06026

CADASTRO E CARACTERIZAÇÃO DE APP / PASSIVOS AMBIENTAIS (MEIO BIÓTICO)
Rodovia BR-364 MT/RO

1 – Código da APP: 102

2 - Localização

Município: Cacoal – RO

Km: 265+ 650 m

Lado (D/E/ambos): ambos

Coordenadas: (20L) N 0644624 / E 8742020

Obs:

3 – Tipo de APP

Curso d'água natural – largura: sem limite definido

Lago ou lagoa natural – dimensões: _____ x _____ m

Reservatório d'água artificial– dimensões: _____ x _____m

Nascente ou olho d'água

Outro: _____

Obs: área úmida formando lagoas

4 – Caracterização Biótica da APP

4.1 - Superfície coberta por: Rocha Cascalho

4.2 – Vegetação: Ausente/rara Gramíneas

Solo exposto Cobertura morta-folheda

Herbáceas < 0,5 m Arbustivas/lenhoso baixo < 3 m

Vegetação (ver 4.2) Uso antrópico (ver 4.7)

Arbóreas/lenhoso alto > 3 m

Obs:

Obs:

4.3 – Bioma da vegetação: transição Cerrado-Amazônia

Tipo: mata ciliar

4.4 – Formação vegetal: contínua fragmentada

Largura da vegetação a partir da margem do corpo d'água: 5m LD e 30m LE

Obs:

Obs:

4.5 – Grau de conservação da vegetação existente:

Baixo

Obs:

4.6 – Espécies vegetais nativas dominantes: Cecropia

4.7 - Uso Antrópico: Nenhum Edificação (ver 4.8)

4.8 – Edificações: Nenhuma Ponte Galeria

Cultura-qual: _____

Rede elétrica Estrada Casa Barragem

Pasto-grau de utilização: médio

Mangueiras Outra: _____

Outro: _____

Obs:

Obs:

4.9 - Presença de animais domésticos:

sim não registrado

Quais animais: gado

Tipo de registro: direto indireto

Obs:

4.10 - Presença de animais silvestres:

sim não registrado

Quais animais: _____

Tipo de registro: direto indireto

Obs:

4.11 - Delimitação (cerca): Ausente Cercamento total da APP Cercamento parcial da APP

Distância entre cerca e margem do corpo d'água: _____

Obs: limite de propriedade

4.12 - Aspectos bióticos relevantes fora da APP (entorno):

Ausência de vegetação nativa Presença de vegetação nativa contínua Presença de fragmentos-

Distância da APP: 1000m

Tamanho do fragmento: _____

Utilização da propriedade: pastagem

Obs:

4.13 – Outros aspectos relevantes:

4.14 – Número das fotos: DSC 05614 a 05623

CADASTRO E CARACTERIZAÇÃO DE APP / PASSIVOS AMBIENTAIS (MEIO BIÓTICO)
Rodovia BR-364 MT/RO

5 – Diagnóstico do passivo

5.1 – Causas: Supressão da vegetação Fragmentação da vegetação Efeito de borda Conversão em cultura
Conversão em pasto Presença de edificação Presença de animais domésticos

Outras: _____
Obs:

5.2 – Consequências: Cobertura vegetal ausente Cobertura vegetal fragmentada Cobertura vegetal degradada Impermeabilização do solo Compactação do solo

Outras: _____
Obs:

6 – Medidas corretivas propostas:

Revegetação-plantio Isolamento-cercamento Outras: _____
Obs:

7 – Registro fotográfico e/ou Croqui



CADASTRO E CARACTERIZAÇÃO DE APP / PASSIVOS AMBIENTAIS (MEIO BIÓTICO)
Rodovia BR-364 MT/RO

1 – Código da APP: 103

2 – Localização

Município: Cacoal - RO

Km: 266 + 430 m

Lado (D/E/ambos): ambos

Coordenadas: (20L) 643821 / 8742075

Obs:

3 – Tipo de APP

Curso d'água natural – largura: sem limite definido

Lago ou lagoa natural – dimensões: _____ x _____ m

Reservatório d'água artificial – dimensões: _____ x _____ m

Nascente ou olho d'água

Outro: _____

Obs: Identificado pela base hidrográfica e análise das imagens de satélite. Não foi encontrada água em campo, mas pode ser intermitente.

4 – Caracterização Biótica da APP

4.1 – Superfície coberta por: Rocha Cascalho

4.2 – Vegetação: Ausente/rara Gramíneas

Solo exposto Cobertura morta-folheda

Herbáceas < 0,5 m Arbustivas/lenhoso baixo < 3 m

Vegetação (ver 4.2) Uso antrópico (ver 4.7)

Arbóreas/lenhoso alto > 3 m

Obs:

Obs:

4.3 – Bioma da vegetação: transição Cerrado-Amazônia

Tipo: mata ciliar

Obs:

4.4 – Formação vegetal: contínua fragmentada

Largura da vegetação a partir da margem do corpo d'água:

Obs:

4.5 – Grau de conservação da vegetação existente:

baixo

Obs:

4.6 – Espécies vegetais nativas dominantes: _____

Cecropia

4.7 – Uso antrópico: Nenhum Edificação (ver 4.8)

4.8 – Edificações: Nenhuma Ponte Galeria

Cultura-qual: _____

Rede elétrica Estrada Casa Barragem

Pasto-grau de utilização: _____

Mangueiras Outra: _____

Outro: _____

Obs:

Obs:

4.9 – Presença de animais domésticos:

sim não registrado

Quais animais: _____

Tipo de registro: direto indireto

Obs:

4.10 – Presença de animais silvestres:

sim não registrado

Quais animais: _____

Tipo de registro: direto indireto

Obs:

4.11 – Delimitação (cerca): Ausente Cercamento

total da APP Cercamento parcial da APP

Distância entre cerca e margem do corpo d'água: _____

Obs: Para delimitar propriedade

4.12 – Aspectos bióticos relevantes fora da APP (entorno):

Ausência de vegetação nativa Presença de

vegetação nativa contínua Presença de fragmentos-

Distância da APP: 400 m

Tamanho do fragmento: _____

Utilização da propriedade: pastagem

Obs:

4.13 – Outros aspectos relevantes:

4.14 – Número das fotos: N.O.

CADASTRO E CARACTERIZAÇÃO DE APP / PASSIVOS AMBIENTAIS (MEIO BIÓTICO)
Rodovia BR-364 MT/RO

5 – Diagnóstico do passivo

5.1 – Causas: Supressão da vegetação Fragmentação da vegetação Efeito de borda Conversão em cultura
Conversão em pasto Presença de edificação Presença de animais domésticos
Outras: _____

Obs:

5.2 – Conseqüências: Cobertura vegetal ausente Cobertura vegetal fragmentada Cobertura
vegetal degradada Impermeabilização do solo Compactação do solo
Outras: _____

Obs:

6 – Medidas corretivas propostas:

Revegetação-plantio Isolamento-cercamento Outras: _____

Obs:

7 – Registro fotográfico e/ou croqui

CADASTRO E CARACTERIZAÇÃO DE APP / PASSIVOS AMBIENTAIS (MEIO BIÓTICO)
Rodovia BR-364 MT/RO

1 – Código da APP: 104

2 – Localização

Município: Cacoal – RO

Km: 267 + 500 m

Lado (D/E/ambos): ambos

Coordenadas: (20) 642780 / 8742054

Obs:

3 – Tipo de APP

Curso d'água natural – largura: sem limite definido

Lago ou lagoa natural – dimensões: _____ x _____ m

Reservatório d'água artificial– dimensões: _____ x _____m

Nascente ou olho d'água

Outro: _____

Obs: área descaracterizada

4 – Caracterização Biótica da APP

4.1 – Superfície coberta por: Rocha Cascalho

4.2 – Vegetação: Ausente/rara Gramíneas

Solo exposto Cobertura morta-folhedo

Herbáceas < 0,5 m Arbustivas/lenhoso baixo < 3 m

Vegetação (ver 4.2) Uso antrópico (ver 4.7)

Arbóreas/lenhoso alto > 3 m

Obs:

Obs:

4.3 – Bioma da vegetação: transição Cerrado-Amazônia

Tipo: pastagem

4.4 – Formação vegetal: contínua fragmentada

Largura da vegetação a partir da margem do corpo d'água: _____

Obs:

Obs:

4.5 – Grau de conservação da vegetação existente:

baixo

Obs: dergradada

4.6 – Espécies vegetais nativas dominantes: gramíneas

4.7– Uso antrópico: Nenhum Edificação (ver 4.8)

4.8 – Edificações: Nenhuma Ponte Galeria

Cultura-qual: _____

Rede elétrica Estrada Casa Barragem

Pasto-grau de utilização: _____

Mangueiras Outra: dreno

Outro: _____

Obs:

Obs:

4.9 – Presença de animais domésticos:

sim não registrado

Quais animais: _____

4.10 – Presença de animais silvestres:

sim não registrado

Quais animais: _____

Tipo de registro: direto indireto

Tipo de registro: direto indireto

Obs:

Obs:

4.11 – Delimitação (cerca): Ausente Cercamento total da APP Cercamento parcial da APP

4.12 – Aspectos bióticos relevantes fora da APP (entorno):

Ausência de vegetação nativa Presença de vegetação nativa contínua Presença de fragmentos-

Distância entre cerca e margem do corpo d'água: _____

Distância da APP: 80

Tamanho do fragmento: _____

Utilização da propriedade: pastagem

Obs: para delimitar propriedade

Obs:

4.13 – Outros aspectos relevantes:

4.14 – Número das fotos: N.O.

CADASTRO E CARACTERIZAÇÃO DE APP / PASSIVOS AMBIENTAIS (MEIO BIÓTICO)
Rodovia BR-364 MT/RO

5 – Diagnóstico do passivo

5.1 – Causas: Supressão da vegetação Fragmentação da vegetação Efeito de borda Conversão em cultura
Conversão em pasto Presença de edificação Presença de animais domésticos
Outras: _____

Obs: dreno

5.2 – Consequências: Cobertura vegetal ausente Cobertura vegetal fragmentada Cobertura
vegetal degradada Impermeabilização do solo Compactação do solo
Outras: _____

Obs: descaracterização da área

6 – Medidas corretivas propostas:

Revegetação-plantio Isolamento-cercamento Outras: _____

Obs:

7 – Registro fotográfico e/ou croqui

CADASTRO E CARACTERIZAÇÃO DE APP / PASSIVOS AMBIENTAIS (MEIO BIÓTICO)
Rodovia BR-364 MT/RO

1 – Código da APP: 105

2 - Localização

Município: Cacoal – RO

Km: 268+ 90 m

Lado (D/E/ambos): ambos

Coordenadas: (20L) N 0642204 / E 8741967

Obs:

3 – Tipo de APP

Curso d'água natural – largura: 4 m

Lago ou lagoa natural – dimensões: _____ x _____ m

Reservatório d'água artificial– dimensões: _____ x _____m

Nascente ou olho d'água

Outro: _____

Obs:

4 – Caracterização Biótica da APP

4.1 - Superfície coberta por: Rocha Cascalho

4.2 – Vegetação: Ausente/rara Gramíneas

Solo exposto Cobertura morta-folheda

Herbáceas < 0,5 m Arbustivas/lenhoso baixo < 3 m

Vegetação (ver 4.2) Uso antrópico (ver 4.7)

Arbóreas/lenhoso alto > 3 m

Obs:

Obs:

4.3 – Bioma da vegetação: transição Cerrado-Amazônia

Tipo: mata ciliar

4.4 – Formação vegetal: contínua fragmentada

Largura da vegetação a partir da margem do corpo d'água: 20m LD

Obs:

Obs: sem vegetação ciliar, somente gramínea LE

4.5 – Grau de conservação da vegetação existente:

Baixo

Obs:

4.6 – Espécies vegetais nativas dominantes:

4.7 - Uso Antrópico: Nenhum Edificação (ver 4.8)

4.8 – Edificações: Nenhuma Ponte Galeria

Cultura-qual: _____

Rede elétrica Estrada Casa

Pasto-grau de utilização: intenso

Barragem Mangueiras

Outro: _____

Outra: _____

Obs:

Obs:

4.9 - Presença de animais domésticos:

sim não registrado

Quais animais: gado, pato, galinha

Tipo de registro: direto indireto

Obs:

4.10 - Presença de animais silvestres:

sim não registrado

Quais animais: aves

Tipo de registro: direto indireto

Obs:

4.11 - Delimitação (cerca): Ausente Cercamento total da APP Cercamento parcial da APP

Distância entre cerca e margem do corpo d'água: _____

Obs: delimitando propriedade

4.12 - Aspectos bióticos relevantes fora da APP (entorno):

Ausência de vegetação nativa Presença de vegetação nativa contínua Presença de fragmentos-

Distância da APP: 1000m

Tamanho do fragmento: _____

Utilização da propriedade: pastagem

Obs:

4.13 – Outros aspectos relevantes: erosão, assoreamento

4.14 – Número das fotos: DSC 05624 a 05636

CADASTRO E CARACTERIZAÇÃO DE APP / PASSIVOS AMBIENTAIS (MEIO BIÓTICO)
Rodovia BR-364 MT/RO

5 – Diagnóstico do passivo

5.1 – Causas: Supressão da vegetação Fragmentação da vegetação Efeito de borda Conversão em cultura
Conversão em pasto Presença de edificação Presença de animais domésticos

Outras: _____
Obs:

5.2 – Consequências: Cobertura vegetal ausente Cobertura vegetal fragmentada Cobertura vegetal degradada Impermeabilização do solo Compactação do solo

Outras: _____
Obs:

6 – Medidas corretivas propostas:

Revegetação-plantio Isolamento-cercamento Outras: _____
Obs:

7 – Registro fotográfico e/ou Croqui



CADASTRO E CARACTERIZAÇÃO DE APP / PASSIVOS AMBIENTAIS (MEIO BIÓTICO)
Rodovia BR-364 MT/RO

1 – Código da APP: 106

2 - Localização

Município: Cacoal – RO

Km: 270+ 55 m

Lado (D/E/ambos): ambos

Coordenadas: (20L) N 0640339 / E 8741647

Obs:

3 – Tipo de APP

Curso d'água natural – largura: sem limite definido

Lago ou lagoa natural – dimensões: _____ x _____ m

Reservatório d'água artificial– dimensões: _____ x _____m

Nascente ou olho d'água

Outro: _____

Obs: vereda/ área inundada

4 – Caracterização Biótica da APP

4.1 - Superfície coberta por: Rocha Cascalho

4.2 – Vegetação: Ausente/rara Gramíneas

Solo exposto Cobertura morta-folheda

Herbáceas < 0,5 m Arbustivas/lenhoso baixo < 3 m

Vegetação (ver 4.2) Uso antrópico (ver 4.7)

Arbóreas/lenhoso alto > 3 m

Obs:

Obs:

4.3 – Bioma da vegetação: transição Cerrado-Amazônia

Tipo: mata ciliar

4.4 – Formação vegetal: contínua fragmentada

Largura da vegetação a partir da margem do corpo d'água: _____

Obs:

Obs: no entorno da área

4.5 – Grau de conservação da vegetação existente:

médio

Obs:

4.6 – Espécies vegetais nativas dominantes: buriti

4.7 - Uso Antrópico: Nenhum Edificação (ver 4.8)

4.8 – Edificações: Nenhuma Ponte Galeria

Cultura-qual: _____

Rede elétrica Estrada Casa Barragem

Pasto-grau de utilização: _____

Mangueiras Outra: _____

Outro: _____

Obs:

Obs:

4.9 - Presença de animais domésticos:

sim não registrado

Quais animais: _____

Tipo de registro: direto indireto

Obs:

4.10 - Presença de animais silvestres:

sim não registrado

Quais animais: aves

Tipo de registro: direto indireto

Obs:

4.11 - Delimitação (cerca): Ausente Cercamento

total da APP Cercamento parcial da APP

Distância entre cerca e margem do corpo d'água: _____

Obs: delimitando propriedade

4.12 - Aspectos bióticos relevantes fora da APP (entorno):

Ausência de vegetação nativa Presença de

vegetação nativa contínua Presença de fragmentos-

Distância da APP: _____

Tamanho do fragmento: _____

Utilização da propriedade: pastagem

Obs:

4.13 – Outros aspectos relevantes:

4.14 – Número das fotos: DSC 05638 a 05642

CADASTRO E CARACTERIZAÇÃO DE APP / PASSIVOS AMBIENTAIS (MEIO BIÓTICO)
Rodovia BR-364 MT/RO

5 – Diagnóstico do passivo

5.1 – Causas: () Supressão da vegetação () Fragmentação da vegetação (X) Efeito de borda () Conversão em cultura
() Conversão em pasto () Presença de edificação () Presença de animais domésticos

() Outras: _____

Obs:

5.2 – Consequências: () Cobertura vegetal ausente () Cobertura vegetal fragmentada () Cobertura vegetal degradada () Impermeabilização do solo () Compactação do solo

(X) Outras: perturbada

Obs:

6 – Medidas corretivas propostas:

() Revegetação-plantio

() Isolamento-cercamento

(X) Outras: monitoramento de área

Obs:

7 – Registro fotográfico e/ou Croqui



CADASTRO E CARACTERIZAÇÃO DE APP / PASSIVOS AMBIENTAIS (MEIO BIÓTICO)
Rodovia BR-364 MT/RO

1 – Código da APP: 107

2 - Localização

Município: Cacoal/ Presidente Médici–RO Km: 275+ 960 m

Lado (D/E/ambos): ambos

Coordenadas: (20L) N 0634505 / E 8740823

Obs: Rio Igarapé Grande; divisa municipal entre Cacoal e Presidente Médici

3 – Tipo de APP

Curso d'água natural – largura: 12 m

Lago ou lagoa natural – dimensões: _____ x _____ m

Reservatório d'água artificial– dimensões: _____ x _____m

Nascente ou olho d'água

Outro: _____

Obs: forma extensa área de várzea, +200m ao longo da rodovia.

4 – Caracterização Biótica da APP

4.1 - Superfície coberta por: Rocha Cascalho

4.2 – Vegetação: Ausente/rara Gramíneas

Solo exposto

Cobertura morta-folhodo

Herbáceas < 0,5 m Arbustivas/lenhoso baixo < 3 m

Vegetação (ver 4.2) Uso antrópico (ver 4.7)

Arbóreas/lenhoso alto > 3 m

Obs:

Obs:

4.3 – Bioma da vegetação: transição Cerrado-Amazônia

Tipo: mata ciliar

4.4 – Formação vegetal: contínua fragmentada

Largura da vegetação a partir da margem do corpo d'água:
30m + gramínea

Obs:

Obs: contínua – ao longo

4.5 – Grau de conservação da vegetação existente:

Baixo-médio

Obs: muita gramínea

4.6 – Espécies vegetais nativas dominantes: Rubiaceae -

ingá

4.7 - Uso Antrópico: Nenhum Edificação (ver 4.8)

4.8 – Edificações: Nenhuma Ponte Galeria

Cultura-qual: _____

Rede elétrica Estrada Casa Barragem

Pasto-grau de utilização: _____

Mangueiras Outra: _____

Outro: _____

Obs:

Obs:

4.9 - Presença de animais domésticos:

sim não registrado

Quais animais: _____

Tipo de registro: direto indireto

Obs:

4.10 - Presença de animais silvestres:

sim não registrado

Quais animais: aves

Tipo de registro: direto indireto

Obs:

4.11 - Delimitação (cerca): Ausente Cercamento total da APP Cercamento parcial da APP

Distância entre cerca e margem do corpo d'água: _____

Obs: ao longo para delimitar propriedade

4.12 - Aspectos bióticos relevantes fora da APP (entorno):

Ausência de vegetação nativa Presença de

vegetação nativa contínua Presença de fragmentos-

Distância da APP: _____

Tamanho do fragmento: _____

Utilização da propriedade: pastagem

Obs:

4.13 – Outros aspectos relevantes:

4.14 – Número das fotos: DSC 05643 a 05661

CADASTRO E CARACTERIZAÇÃO DE APP / PASSIVOS AMBIENTAIS (MEIO BIÓTICO)
Rodovia BR-364 MT/RO

5 – Diagnóstico do passivo

5.1 – Causas: ()Supressão da vegetação (X)Fragmentação da vegetação ()Efeito de borda ()Conversão em cultura
()Conversão em pasto (X)Presença de edificação ()Presença de animais domésticos

()Outras: _____
Obs:

5.2 – Consequências: ()Cobertura vegetal ausente ()Cobertura vegetal fragmentada ()Cobertura vegetal degradada ()Impermeabilização do solo ()Compactação do solo ()Cobertura

(X)Outras: perturbada
Obs:

6 – Medidas corretivas propostas:

()Revegetação-plantio (X)Isolamento-cercamento (X)Outras: monitoramento

Obs: isolamento-cercamento: segue o Código Florestal.

7 – Registro fotográfico e/ou Croqui



CADASTRO E CARACTERIZAÇÃO DE APP / PASSIVOS AMBIENTAIS (MEIO BIÓTICO)
Rodovia BR-364 MT/RO

1 – Código da APP: 108	
2 – Localização Município: Presidente Médici – RO Km: 286 + 900 m Lado (D/E/ambos): ambos Coordenadas: (20) 628305 / 8742418 Obs:	
3 – Tipo de APP (X) Curso d'água natural – largura: sem limite definido () Lago ou lagoa natural – dimensões: _____ x _____ m () Reservatório d'água artificial – dimensões: _____ x _____ m () Nascente ou olho d'água () Outro: _____ Obs:	
4 – Caracterização Biótica da APP	
4.1 – Superfície coberta por: () Rocha () Cascalho () Solo exposto () Cobertura morta-folheda (X) Vegetação (ver 4.2) (X) Uso antrópico (ver 4.7) Obs:	4.2 – Vegetação: () Ausente/rara (X) Gramíneas () Herbáceas < 0,5 m () Arbustivas/lenhoso baixo < 3 m (X) Arbóreas/lenhoso alto > 3 m Obs: buriti/ árvores esparsas
4.3 – Bioma da vegetação: transição Cerrado-Amazônia Tipo: pastagem Obs:	4.4 – Formação vegetal: () contínua (X) fragmentada Largura da vegetação a partir da margem do corpo d'água: 20 Obs:
4.5 – Grau de conservação da vegetação existente: baixo Obs: degradada	4.6 – Espécies vegetais nativas dominantes: buriti
4.7 – Uso antrópico: () Nenhum (X) Edificação (ver 4.8) () Cultura-qual: _____ (X) Pasto-grau de utilização: _____ () Outro: _____ Obs:	4.8 – Edificações: () Nenhuma () Ponte () Galeria () Rede elétrica () Estrada () Casa () Barragem () Mangueiras () Outra: _____ Obs:
4.9 – Presença de animais domésticos: () sim (X) não registrado Quais animais: _____ Tipo de registro: () direto () indireto Obs:	4.10 – Presença de animais silvestres: () sim (X) não registrado Quais animais: _____ Tipo de registro: () direto () indireto Obs:
4.11 – Delimitação (cerca): (X) Ausente () Cercamento total da APP () Cercamento parcial da APP Distância entre cerca e margem do corpo d'água: _____ Obs: para delimitar propriedade	4.12 – Aspectos bióticos relevantes fora da APP (entorno): () Ausência de vegetação nativa () Presença de vegetação nativa contínua (X) Presença de fragmentos- Distância da APP: 600 Tamanho do fragmento: _____ Utilização da propriedade: pastagem Obs:
4.13 – Outros aspectos relevantes:	4.14 – Número das fotos: N.O.

CADASTRO E CARACTERIZAÇÃO DE APP / PASSIVOS AMBIENTAIS (MEIO BIÓTICO)
Rodovia BR-364 MT/RO

1 – Código da APP: 109

2 - Localização

Município: Presidente Médici – RO

Km: 284+ 510 m

Lado (D/E/ambos): ambos

Coordenadas: (20L) N 626133 / E 8743380

Obs: ao longo da rodovia + 300m

3 – Tipo de APP

Curso d'água natural – largura: sem limite definido

Lago ou lagoa natural – dimensões: _____ x _____ m

Reservatório d'água artificial– dimensões: _____ x _____m

Nascente ou olho d'água

Outro: _____

Obs: formação de extensa várzea

4 – Caracterização Biótica da APP

4.1 - Superfície coberta por: Rocha Cascalho

4.2 – Vegetação: Ausente/rara Gramíneas

Solo exposto Cobertura morta-folheda

Herbáceas < 0,5 m Arbustivas/lenhoso baixo < 3 m

Vegetação (ver 4.2) Uso antrópico (ver 4.7)

Arbóreas/lenhoso alto > 3 m

Obs:

Obs:

4.3 – Bioma da vegetação: transição Cerrado-Amazônia

Tipo: mata ciliar

4.4 – Formação vegetal: contínua fragmentada

Largura da vegetação a partir da margem do corpo d'água: _____

Obs:

Obs:

4.5 – Grau de conservação da vegetação existente:

médio

Obs:

4.6 – Espécies vegetais nativas dominantes: buriti

4.7 - Uso Antrópico: Nenhum Edificação (ver 4.8)

4.8 – Edificações: Nenhuma Ponte Galeria

Cultura-qual: _____

Rede elétrica Estrada Casa Barragem

Pasto-grau de utilização: _____

Mangueira Outra: cerca dentro da APP

Outro: _____

Obs:

4.9 - Presença de animais domésticos:

sim não registrado

Quais animais: _____

4.10 - Presença de animais silvestres:

sim não registrado

Quais animais: _____

Tipo de registro: direto indireto

Tipo de registro: direto indireto

Obs:

Obs:

4.11 - Delimitação (cerca): Ausente Cercamento total da APP Cercamento parcial da APP

4.12 - Aspectos bióticos relevantes fora da APP (entorno):

Ausência de vegetação nativa Presença de vegetação nativa contínua Presença de fragmentos-

Distância entre cerca e margem do corpo d'água: _____

Distância da APP: parte visível

Tamanho do fragmento: _____

Obs: delimita propriedade

Utilização da propriedade: pastagem

Obs:

4.13 – Outros aspectos relevantes:

4.14 – Número das fotos: DSC 05662 a 05669

CADASTRO E CARACTERIZAÇÃO DE APP / PASSIVOS AMBIENTAIS (MEIO BIÓTICO)
Rodovia BR-364 MT/RO

5 – Diagnóstico do passivo

5.1 – Causas: () Supressão da vegetação () Fragmentação da vegetação (X) Efeito de borda () Conversão em cultura
() Conversão em pasto () Presença de edificação () Presença de animais domésticos

() Outras: _____

Obs:

5.2 – Consequências: () Cobertura vegetal ausente () Cobertura vegetal fragmentada () Cobertura vegetal degradada () Impermeabilização do solo () Compactação do solo () Cobertura

(X) Outras: perturbada

Obs:

6 – Medidas corretivas propostas:

() Revegetação-plantio

() Isolamento-cercamento

(X) Outras: monitoramento

Obs:

7 – Registro fotográfico e/ou Croqui



CADASTRO E CARACTERIZAÇÃO DE APP / PASSIVOS AMBIENTAIS (MEIO BIÓTICO)
Rodovia BR-364 MT/RO

1 – Código da APP: 110

2 - Localização

Município: Presidente Médici – RO

Km: 284+ 860 m

Lado (D/E/ambos): ambos

Coordenadas: (20L) N 0625406 / E 8744234

Obs:

3 – Tipo de APP

Curso d'água natural – largura: 8 m

Reservatório d'água artificial– dimensões: _____ x _____ m

Outro: _____

Obs:

Lago ou lagoa natural – dimensões: _____ x _____ m

Nascente ou olho d'água

4 – Caracterização Biótica da APP

4.1 - Superfície coberta por: Rocha Cascalho

Solo exposto Cobertura morta-folheda

Vegetação (ver 4.2) Uso antrópico (ver 4.7)

Obs:

4.2 – Vegetação: Ausente/rara Gramíneas

Herbáceas < 0,5 m Arbustivas/lenhoso baixo < 3 m

Arbóreas/lenhoso alto > 3 m

Obs:

4.3 – Bioma da vegetação: transição Cerrado-Amazônia

Tipo: mata ciliar

Obs:

4.4 – Formação vegetal: contínua fragmentada

Largura da vegetação a partir da margem do corpo d'água: 20m mais ou menos

Obs:

4.5 – Grau de conservação da vegetação existente:

baixa

Obs: erosão marginal

4.6 – Espécies vegetais nativas dominantes: Vismia

4.7 - Uso Antrópico: Nenhum Edificação (ver 4.8)

Cultura-qual: _____

Pasto-grau de utilização: médio

Outro: _____

Obs:

4.8 – Edificações: Nenhuma Ponte Galeria

Rede elétrica Estrada Casa Barragem

Mangueiras Outra: _____

Obs:

4.9 - Presença de animais domésticos:

sim não registrado

Quais animais: _____

Tipo de registro: direto indireto

Obs:

4.10 - Presença de animais silvestres:

sim não registrado

Quais animais: _____

Tipo de registro: direto indireto

Obs:

4.11 - Delimitação (cerca): Ausente Cercamento

total da APP Cercamento parcial da APP

Distância entre cerca e margem do corpo d'água: _____

Obs: delimita propriedade

4.12 - Aspectos bióticos relevantes fora da APP (entorno):

Ausência de vegetação nativa Presença de

vegetação nativa contínua Presença de fragmentos-

Distância da APP: _____

Tamanho do fragmento: _____

Utilização da propriedade: pastagem

Obs:

4.13 – Outros aspectos relevantes:

4.14 – Número das fotos: DSC 05670 a 05676

CADASTRO E CARACTERIZAÇÃO DE APP / PASSIVOS AMBIENTAIS (MEIO BIÓTICO)
Rodovia BR-364 MT/RO

5 – Diagnóstico do passivo

5.1 – Causas: () Supressão da vegetação (X) Fragmentação da vegetação () Efeito de borda () Conversão em cultura
() Conversão em pasto () Presença de edificação () Presença de animais domésticos

() Outras: _____
Obs:

5.2 – Consequências: () Cobertura vegetal ausente () Cobertura vegetal fragmentada (X) Cobertura vegetal degradada () Impermeabilização do solo () Compactação do solo

() Outras: _____
Obs:

6 – Medidas corretivas propostas:

(X) Revegetação-plantio (X) Isolamento-cercamento (X) Outras: monitoramento / medidas de conservação do solo

Obs: monitoramento – recuperação do solo.

7 – Registro fotográfico e/ou Croqui



CADASTRO E CARACTERIZAÇÃO DE APP / PASSIVOS AMBIENTAIS (MEIO BIÓTICO)
Rodovia BR-364 MT/RO

1 – Código da APP: 111

2 - Localização

Município: Presidente Médici – RO

Km: 290 + 0 m

Lado (D/E/ambos): ambos

Coordenadas: (20L) N 0622731 / E 8747437

Obs:

3 – Tipo de APP

Curso d'água natural – largura: 4 m

Reservatório d'água artificial – dimensões: _____ x _____ m

Outro: _____

Obs:

Lago ou lagoa natural – dimensões: _____ x _____ m

Nascente ou olho d'água

4 – Caracterização Biótica da APP

4.1 - Superfície coberta por: Rocha Cascalho

Solo exposto LE Cobertura morta-folheda

Vegetação (ver 4.2) Uso antrópico (ver 4.7)

Obs:

4.2 – Vegetação: Ausente/rara Gramíneas

Herbáceas < 0,5 m Arbustivas/lenhoso baixo < 3 m

Arbóreas/lenhoso alto > 3 m

Obs: arbóreas/lenhoso alto – poucas

4.3 – Bioma da vegetação: transição Cerrado-Amazônia

Tipo: mata ciliar

Obs:

4.4 – Formação vegetal: contínua fragmentada

Largura da vegetação a partir da margem do corpo d'água: ~10m

Obs:

4.5 – Grau de conservação da vegetação existente:

baixo

Obs:

4.6 – Espécies vegetais nativas dominantes:

4.7 - Uso Antrópico: Nenhum Edificação (ver 4.8)

Cultura-qual: _____

Pasto-grau de utilização: _____

Outro: _____

Obs:

4.8 – Edificações: Nenhuma Ponte Galeria

Rede elétrica Estrada Casa

Barragem Mangueiras

Outra: _____

Obs:

4.9 - Presença de animais domésticos:

sim não registrado

Quais animais: _____

Tipo de registro: direto indireto

Obs:

4.10 - Presença de animais silvestres:

sim não registrado

Quais animais: _____

Tipo de registro: direto indireto

Obs:

4.11 - Delimitação (cerca): Ausente Cercamento

total da APP Cercamento parcial da APP

Distância entre cerca e margem do corpo d'água: _____

Obs: para delimitar propriedade

4.12 - Aspectos bióticos relevantes fora da APP (entorno):

Ausência de vegetação nativa Presença de

vegetação nativa contínua Presença de fragmentos-

Distância da APP: _____

Tamanho do fragmento: _____

Utilização da propriedade: pastagem

Obs: LE – terra gradeada

4.13 – Outros aspectos relevantes:

4.14 – Número das fotos: DSC 05677 a 05688

CADASTRO E CARACTERIZAÇÃO DE APP / PASSIVOS AMBIENTAIS (MEIO BIÓTICO)
Rodovia BR-364 MT/RO

5 – Diagnóstico do passivo

5.1 – Causas: () Supressão da vegetação (X) Fragmentação da vegetação () Efeito de borda () Conversão em cultura
(X) Conversão em pasto (X) Presença de edificação () Presença de animais domésticos

() Outras: _____

Obs:

5.2 – Consequências: () Cobertura vegetal ausente () Cobertura vegetal fragmentada (X) Cobertura
vegetal degradada () Impermeabilização do solo () Compactação do solo

() Outras: _____

Obs:

6 – Medidas corretivas propostas:

(X) Revegetação-plantio

(X) Isolamento-cercamento

() Outras: _____

Obs:

7 – Registro fotográfico e/ou Croqui



CADASTRO E CARACTERIZAÇÃO DE APP / PASSIVOS AMBIENTAIS (MEIO BIÓTICO)
Rodovia BR-364 MT/RO

1 – Código da APP: 112

2 - Localização

Município: Presidente Médici - RO Km: 291+ 40 m Lado (D/E/ambos): ambos
Coordenadas: (20L) N 0622189 / E 8748367
Obs:

3 – Tipo de APP

(X) Curso d'água natural – largura: sem limite definido () Lago ou lagoa natural – dimensões: _____ x _____ m
() Reservatório d'água artificial– dimensões: _____ x _____m () Nascente ou olho d'água
() Outro: _____
Obs: área inundada / presença de lagoa formada por represamento (100 x 150 m)

4 – Caracterização Biótica da APP

4.1 - Superfície coberta por: () Rocha () Cascalho **4.2 – Vegetação:** () Ausente/rara (X) Gramíneas
() Solo exposto () Cobertura morta-folheda () Herbáceas < 0,5 m () Arbustivas/lenhoso baixo < 3 m
(X) Vegetação (ver 4.2) () Uso antrópico (ver 4.7) () Arbóreas/lenhoso alto > 3 m
Obs: Obs:

4.3 – Bioma da vegetação: transição Cerrado-Amazônia
Tipo: mata ciliar

Obs:

4.4 – Formação vegetal: () contínua (X) fragmentada
Largura da vegetação a partir da margem do corpo d'água: 5m onde tem
Obs:

4.5 – Grau de conservação da vegetação existente:
baixo
Obs:

4.6 – Espécies vegetais nativas dominantes:

4.7 - Uso Antrópico: () Nenhum (X) Edificação (ver 4.8)
() Cultura-qual: _____
() Pasto-grau de utilização: _____
() Outro: _____
Obs:

4.8 – Edificações: () Nenhuma () Ponte () Galeria
() Rede elétrica () Estrada () Casa
(X) Barragem () Mangueiras ()
() Outra: _____
Obs: barragem formando lagoa

4.9 - Presença de animais domésticos:

(X) sim () não registrado
Quais animais: gado, cavalo
Tipo de registro: (X) direto () indireto
Obs:

4.10 - Presença de animais silvestres:

(X) sim () não registrado
Quais animais: aves
Tipo de registro: (X) direto () indireto
Obs:

4.11 - Delimitação (cerca): () Ausente () Cercamento total da APP
(X) Cercamento parcial da APP

Distância entre cerca e margem do corpo d'água: 0m

Obs: cerca dentro da lagoa

4.12 - Aspectos bióticos relevantes fora da APP (entorno):

(X) Ausência de vegetação nativa () Presença de vegetação nativa contínua () Presença de fragmentos-
Distância da APP: _____
Tamanho do fragmento: _____
Utilização da propriedade: pastagem
Obs:

4.13 – Outros aspectos relevantes:

4.14 – Número das fotos: DSC 05689 a 05698

CADASTRO E CARACTERIZAÇÃO DE APP / PASSIVOS AMBIENTAIS (MEIO BIÓTICO)
Rodovia BR-364 MT/RO

5 – Diagnóstico do passivo

5.1 – Causas: () Supressão da vegetação () Fragmentação da vegetação () Efeito de borda () Conversão em cultura
() Conversão em pasto (X) Presença de edificação (X) Presença de animais domésticos

() Outras: _____
Obs:

5.2 – Consequências: () Cobertura vegetal ausente (X) Cobertura vegetal fragmentada () Cobertura vegetal degradada () Impermeabilização do solo () Compactação do solo

() Outras: _____
Obs:

6 – Medidas corretivas propostas:

(X) Revegetação-plantio (X) Isolamento-cercamento () Outras: _____

Obs:

7 – Registro fotográfico e/ou Croqui



CADASTRO E CARACTERIZAÇÃO DE APP / PASSIVOS AMBIENTAIS (MEIO BIÓTICO)
Rodovia BR-364 MT/RO

1 – Código da APP: 113

2 - Localização

Município: Presidente Médici – RO

Km: 292+ 600 m

Lado (D/E/ambos): ambos

Coordenadas: (20L) N 0621441 / E 8749670

Obs:

3 – Tipo de APP

Curso d'água natural – largura: 2 m

Reservatório d'água artificial– dimensões: _____ x _____m

Outro: _____

Obs: forma lagoa

Lago ou lagoa natural – dimensões: _____ x _____ m

Nascente ou olho d'água

4 – Caracterização Biótica da APP

4.1 - Superfície coberta por: Rocha Cascalho

Solo exposto Cobertura morta-folheda

Vegetação (ver 4.2) Uso antrópico (ver 4.7)

Obs:

4.2 – Vegetação: Ausente/rara Gramíneas

Herbáceas < 0,5 m Arbustivas/lenhoso baixo < 3 m

Arbóreas/lenhoso alto > 3 m

Obs: poucas arbóreas

4.3 – Bioma da vegetação: transição Cerrado-Amazônia

Tipo: mata ciliar

Obs:

4.4 – Formação vegetal: contínua fragmentada

Largura da vegetação a partir da margem do corpo d'água: 5m

Obs:

4.5 – Grau de conservação da vegetação existente:

baixo

Obs:

4.6 – Espécies vegetais nativas dominantes:

4.7 - Uso Antrópico: Nenhum Edificação (ver 4.8)

Cultura-qual: _____

Pasto-grau de utilização: _____

Outro: _____

Obs:

4.8 – Edificações: Nenhuma Ponte Galeria

Rede elétrica Estrada Casa Barragem

Mangueiras Outra: _____

Obs:

4.9 - Presença de animais domésticos:

sim não registrado

Quais animais: _____

Tipo de registro: direto indireto

Obs:

4.10 - Presença de animais silvestres:

sim não registrado

Quais animais: _____

Tipo de registro: direto indireto

Obs:

4.11 - Delimitação (cerca): Ausente Cercamento total da APP

Cercamento parcial da APP

Distância entre cerca e margem do corpo d'água: _____

Obs: delimita propriedade

4.12 - Aspectos bióticos relevantes fora da APP (entorno):

Ausência de vegetação nativa Presença de vegetação nativa contínua

Presença de fragmentos-

Distância da APP: _____

Tamanho do fragmento: _____

Utilização da propriedade: pastagem

Obs:

4.13 – Outros aspectos relevantes:

4.14 – Número das fotos: DSC 05699 a 05711

CADASTRO E CARACTERIZAÇÃO DE APP / PASSIVOS AMBIENTAIS (MEIO BIÓTICO)
Rodovia BR-364 MT/RO

5 – Diagnóstico do passivo

5.1 – Causas: Supressão da vegetação Fragmentação da vegetação Efeito de borda Conversão em cultura
Conversão em pasto Presença de edificação Presença de animais domésticos

Outras: _____
Obs:

5.2 – Consequências: Cobertura vegetal ausente Cobertura vegetal fragmentada Cobertura vegetal degradada Impermeabilização do solo Compactação do solo

Outras: _____
Obs:

6 – Medidas corretivas propostas:

Revegetação-plantio Isolamento-cercamento Outras: _____
Obs:

7 – Registro fotográfico e/ou Croqui



CADASTRO E CARACTERIZAÇÃO DE APP / PASSIVOS AMBIENTAIS (MEIO BIÓTICO)
Rodovia BR-364 MT/RO

1 – Código da APP: 114

2 - Localização

Município: Presidente Médici – RO

Km: 296 + 660 m

Lado (D/E/ambos): ambos

Coordenadas: (20L) N 0619844 / E 8753203

Obs:

3 – Tipo de APP

Curso d'água natural – largura: sem limite definido

Lago ou lagoa natural – dimensões: _____ x _____ m

Reservatório d'água artificial– dimensões: _____ x _____m

Nascente ou olho d'água

Outro: _____

Obs: área inundada (várzea-brejo)

4 – Caracterização Biótica da APP

4.1 - Superfície coberta por: Rocha Cascalho

4.2 – Vegetação: Ausente/rara Gramíneas

Solo exposto Cobertura morta-folheda

Herbáceas < 0,5 m Arbustivas/lenhoso baixo < 3 m

Vegetação (ver 4.2) Uso antrópico (ver 4.7)

Arbóreas/lenhoso alto > 3 m

Obs:

Obs:

4.3 – Bioma da vegetação: transição Cerrado-Amazônia

Tipo: mata ciliar

4.4 – Formação vegetal: contínua fragmentada

Largura da vegetação a partir da margem do corpo d'água: 20m

Obs:

Obs:

4.5 – Grau de conservação da vegetação existente:

Baixo-médio

Obs:

4.6 – Espécies vegetais nativas dominantes: buriti

4.7 - Uso Antrópico: Nenhum Edificação (ver 4.8)

4.8 – Edificações: Nenhuma Ponte Galeria

Cultura-qual: _____

Rede elétrica Estrada Casa Barragem

Pasto-grau de utilização: baixo

Mangueiras Outra: _____

Outro: _____

Obs:

Obs:

4.9 - Presença de animais domésticos:

sim não registrado

Quais animais: _____

4.10 - Presença de animais silvestres:

sim não registrado

Quais animais: aves

Tipo de registro: direto indireto

Tipo de registro: direto indireto

Obs:

Obs:

4.11 - Delimitação (cerca): Ausente Cercamento total da APP Cercamento parcial da APP

4.12 - Aspectos bióticos relevantes fora da APP (entorno):

Ausência de vegetação nativa Presença de vegetação nativa contínua Presença de fragmentos-

Distância entre cerca e margem do corpo d'água: _____

Distância da APP: _____

Tamanho do fragmento: _____

Obs: delimita propriedade

Utilização da propriedade: pastagem

Obs:

4.13 – Outros aspectos relevantes:

4.14 – Número das fotos: DSC 05712 a 05717

CADASTRO E CARACTERIZAÇÃO DE APP / PASSIVOS AMBIENTAIS (MEIO BIÓTICO)
Rodovia BR-364 MT/RO

5 – Diagnóstico do passivo

5.1 – Causas: () Supressão da vegetação (X) Fragmentação da vegetação () Efeito de borda () Conversão em cultura
() Conversão em pasto (X) Presença de edificação () Presença de animais domésticos

() Outras: _____

Obs:

5.2 – Consequências: () Cobertura vegetal ausente () Cobertura vegetal fragmentada () Cobertura vegetal degradada () Impermeabilização do solo () Compactação do solo () Cobertura

(X) Outras: perturbada

Obs:

6 – Medidas corretivas propostas:

(X) Revegetação-plantio

(X) Isolamento-cercamento

() Outras: _____

Obs: em áreas com gramíneas

7 – Registro fotográfico e/ou Croqui



CADASTRO E CARACTERIZAÇÃO DE APP / PASSIVOS AMBIENTAIS (MEIO BIÓTICO)
Rodovia BR-364 MT/RO

1 – Código da APP: 115

2 - Localização

Município: Presidente Médici – RO

Km: 298+ 580 m

Lado (D/E/ambos): ambos

Coordenadas: (20L) N 0619842 / E 8755184

Obs:

3 – Tipo de APP

Curso d'água natural – largura: 2 m

Reservatório d'água artificial– dimensões: _____ x _____ m

Outro: _____

Obs:

Lago ou lagoa natural – dimensões: _____ x _____ m

Nascente ou olho d'água

4 – Caracterização Biótica da APP

4.1 - Superfície coberta por: Rocha Cascalho

Solo exposto Cobertura morta-folheda

Vegetação (ver 4.2) Uso antrópico (ver 4.7)

Obs:

4.2 – Vegetação: Ausente/rara Gramíneas

Herbáceas < 0,5 m Arbustivas/lenhoso baixo < 3 m

Arbóreas/lenhoso alto > 3 m

Obs: algumas árvores isoladas

4.3 – Bioma da vegetação: transição Cerrado-Amazônia

Tipo: mata ciliar

Obs:

4.4 – Formação vegetal: contínua fragmentada

Largura da vegetação a partir da margem do corpo d'água: 0

Obs:

4.5 – Grau de conservação da vegetação existente:

baixo

Obs:

4.6 – Espécies vegetais nativas dominantes: gramíneas

exóticas

4.7 - Uso Antrópico: Nenhum Edificação (ver 4.8)

Cultura-qual: _____

Pasto-grau de utilização: alto

Outro: _____

Obs:

4.8 – Edificações: Nenhuma Ponte Galeria

Rede elétrica Estrada Casa Barragem

Mangueiras Outra: _____

Obs:

4.9 - Presença de animais domésticos:

sim não registrado

Quais animais: gado

Tipo de registro: direto indireto

Obs:

4.10 - Presença de animais silvestres:

sim não registrado

Quais animais: _____

Tipo de registro: direto indireto

Obs:

4.11 - Delimitação (cerca): Ausente Cercamento

total da APP Cercamento parcial da APP

Distância entre cerca e margem do corpo d'água: _____

Obs:

4.12 - Aspectos bióticos relevantes fora da APP (entorno):

Ausência de vegetação nativa Presença de

vegetação nativa contínua Presença de fragmentos-

Distância da APP: _____

Tamanho do fragmento: _____

Utilização da propriedade: pastagem

Obs:

4.13 – Outros aspectos relevantes:

4.14 – Número das fotos: DSC 05718 a 05726

CADASTRO E CARACTERIZAÇÃO DE APP / PASSIVOS AMBIENTAIS (MEIO BIÓTICO)
Rodovia BR-364 MT/RO

5 – Diagnóstico do passivo

5.1 – Causas: Supressão da vegetação Fragmentação da vegetação Efeito de borda Conversão em cultura
Conversão em pasto Presença de edificação Presença de animais domésticos

Outras: _____
Obs:

5.2 – Conseqüências: Cobertura vegetal ausente Cobertura vegetal fragmentada Cobertura vegetal degradada Impermeabilização do solo Compactação do solo

Outras:
Obs: somente gramíneas

6 – Medidas corretivas propostas:

Revegetação-plantio Isolamento-cercamento Outras: _____
Obs:

7 – Registro fotográfico e/ou Croqui



CADASTRO E CARACTERIZAÇÃO DE APP / PASSIVOS AMBIENTAIS (MEIO BIÓTICO)
Rodovia BR-364 MT/RO

1 – Código da APP: 116

2 - Localização

Município: Presidente Médici – RO

Km: 301+ 100 m

Lado (D/E/ambos): ambos

Coordenadas: (20L) N 0619862 / E 8757643

Obs:

3 – Tipo de APP

Curso d'água natural – largura: 4 m

Reservatório d'água artificial– dimensões: _____ x _____m

Outro: _____

Obs:

Lago ou lagoa natural – dimensões: _____ x _____ m

Nascente ou olho d'água

4 – Caracterização Biótica da APP

4.1 - Superfície coberta por: Rocha Cascalho

Solo exposto Cobertura morta-folheda

Vegetação (ver 4.2) Uso antrópico (ver 4.7)

Obs:

4.2 – Vegetação: Ausente/rara Gramíneas

Herbáceas < 0,5 m Arbustivas/lenhoso baixo < 3 m

Arbóreas/lenhoso alto > 3 m

Obs:

4.3 – Bioma da vegetação: transição Cerrado-Amazônia

Tipo: mata ciliar

Obs:

4.4 – Formação vegetal: contínua fragmentada

Largura da vegetação a partir da margem do corpo d'água: 3m

Obs:

4.5 – Grau de conservação da vegetação existente:

baixo

Obs:

4.6 – Espécies vegetais nativas dominantes: ataleia

4.7 - Uso Antrópico: Nenhum Edificação (ver 4.8)

Cultura-qual: _____

Pasto-grau de utilização: alto

Outro: _____

Obs:

4.8 – Edificações: Nenhuma Ponte Galeria

Rede elétrica Estrada Casa Barragem

Mangueiras Outra: _____

Obs:

4.9 - Presença de animais domésticos:

sim não registrado

Quais animais: gado

Tipo de registro: direto indireto

Obs:

4.10 - Presença de animais silvestres:

sim não registrado

Quais animais: aves

Tipo de registro: direto indireto

Obs:

4.11 - Delimitação (cerca): Ausente Cercamento total da APP

Cercamento parcial da APP

Distância entre cerca e margem do corpo d'água: _____

Obs: somente limite de propriedade

4.12 - Aspectos bióticos relevantes fora da APP (entorno):

Ausência de vegetação nativa Presença de

vegetação nativa contínua Presença de fragmentos-

Distância da APP: _____

Tamanho do fragmento: _____

Utilização da propriedade: pastagem

Obs:

4.13 – Outros aspectos relevantes:

4.14 – Número das fotos: DSC 05727 a 05736

CADASTRO E CARACTERIZAÇÃO DE APP / PASSIVOS AMBIENTAIS (MEIO BIÓTICO)
Rodovia BR-364 MT/RO

5 – Diagnóstico do passivo

5.1 – Causas: (X)Supressão da vegetação ()Fragmentação da vegetação ()Efeito de borda ()Conversão em cultura
(X)Conversão em pasto (X)Presença de edificação (X)Presença de animais domésticos

()Outras: _____

Obs:

5.2 – Consequências: ()Cobertura vegetal ausente ()Cobertura vegetal fragmentada (X)Cobertura
vegetal degradada ()Impermeabilização do solo ()Compactação do solo

()Outras: _____

Obs:

6 – Medidas corretivas propostas:

(X)Revegetação-plantio

(X)Isolamento-cercamento

()Outras: _____

Obs:

7 – Registro fotográfico e/ou Croqui



CADASTRO E CARACTERIZAÇÃO DE APP / PASSIVOS AMBIENTAIS (MEIO BIÓTICO)
Rodovia BR-364 MT/RO

1 – Código da APP: 117

2 - Localização

Município: Presidente Médici – RO

Km: 301+ 600 m

Lado (D/E/ambos): ambos

Coordenadas: (20L) N 0619869 / E 8758132

Obs:

3 – Tipo de APP

Curso d'água natural – largura: 2 m

Reservatório d'água artificial– dimensões: _____ x _____ m

Outro: _____

Obs: formação de lagoa

Lago ou lagoa natural – dimensões: _____ x _____ m

Nascente ou olho d'água

4 – Caracterização Biótica da APP

4.1 - Superfície coberta por: Rocha Cascalho

Solo exposto Cobertura morta-folheda

Vegetação (ver 4.2) Uso antrópico (ver 4.7)

Obs:

4.2 – Vegetação: Ausente/rara Gramíneas

Herbáceas < 0,5 m Arbustivas/lenhoso baixo < 3 m

Arbóreas/lenhoso alto > 3 m

Obs: algumas arbustivas

4.3 – Bioma da vegetação: transição Cerrado-Amazônia

Tipo: mata ciliar

Obs:

4.4 – Formação vegetal: contínua fragmentada

Largura da vegetação a partir da margem do corpo d'água: 5m

Obs:

4.5 – Grau de conservação da vegetação existente:

baixo

Obs:

4.6 – Espécies vegetais nativas dominantes:

4.7 - Uso Antrópico: Nenhum Edificação (ver 4.8)

Cultura-qual: _____

Pasto-grau de utilização: alto

Outro: _____

Obs:

4.8 – Edificações: Nenhuma Ponte Galeria

Rede elétrica Estrada Casa Barragem

Mangueiras Outra: _____

Obs:

4.9 - Presença de animais domésticos:

sim não registrado

Quais animais: gado

Tipo de registro: direto indireto

Obs:

4.10 - Presença de animais silvestres:

sim não registrado

Quais animais: _____

Tipo de registro: direto indireto

Obs:

4.11 - Delimitação (cerca): Ausente Cercamento total da APP

Cercamento parcial da APP

Distância entre cerca e margem do corpo d'água: _____

Obs: delimita propriedade

4.12 - Aspectos bióticos relevantes fora da APP (entorno):

Ausência de vegetação nativa Presença de vegetação nativa contínua

Presença de fragmentos- Distância da APP: _____

Tamanho do fragmento: _____

Utilização da propriedade: pastagem

Obs:

4.13 – Outros aspectos relevantes: erosão marginal / ravinas causadas pelo gado

4.14 – Número das fotos: DSC 05737 a 05742

CADASTRO E CARACTERIZAÇÃO DE APP / PASSIVOS AMBIENTAIS (MEIO BIÓTICO)
Rodovia BR-364 MT/RO

5 – Diagnóstico do passivo

5.1 – Causas: Supressão da vegetação Fragmentação da vegetação Efeito de borda Conversão em cultura
Conversão em pasto Presença de edificação Presença de animais domésticos

Outras: _____

Obs:

5.2 – Consequências: Cobertura vegetal ausente Cobertura vegetal fragmentada Cobertura vegetal degradada Impermeabilização do solo Compactação do solo

Outras: _____

Obs:

6 – Medidas corretivas propostas:

Revegetação-plantio

Isolamento-cercamento

Outras: _____

Obs:

7 – Registro fotográfico e/ou Croqui



CADASTRO E CARACTERIZAÇÃO DE APP / PASSIVOS AMBIENTAIS (MEIO BIÓTICO)
Rodovia BR-364 MT/RO

1 – Código da APP: 118

2 - Localização

Município: Presidente Médici – RO

Km: 303+ 150 m

Lado (D/E/ambos): ambos

Coordenadas: (20L) N 0619895 / E 8759655

Obs:

3 – Tipo de APP

Curso d'água natural – largura: 3 m

Lago ou lagoa natural – dimensões: _____ x _____ m

Reservatório d'água artificial– dimensões: _____ x _____m

Nascente ou olho d'água

Outro: _____

Obs: forma lagoa

4 – Caracterização Biótica da APP

4.1 - Superfície coberta por: Rocha Cascalho

4.2 – Vegetação: Ausente/rara Gramíneas

Solo exposto Cobertura morta-folhede

Herbáceas < 0,5 m Arbustivas/lenhoso baixo < 3 m

Vegetação (ver 4.2) Uso antrópico (ver 4.7)

Arbóreas/lenhoso alto > 3 m

Obs:

Obs:

4.3 – Bioma da vegetação: transição Cerrado-Amazônia

Tipo: mata ciliar

4.4 – Formação vegetal: contínua fragmentada

Largura da vegetação a partir da margem do corpo d'água: 5m quando tem

Obs:

Obs:

4.5 – Grau de conservação da vegetação existente:

baixo

Obs:

4.6 – Espécies vegetais nativas dominantes:

4.7 - Uso Antrópico: Nenhum Edificação (ver 4.8)

4.8 – Edificações: Nenhuma Ponte Galeria

Cultura-qual: _____

Rede elétrica Estrada Casa Barragem

Pasto-grau de utilização: alto

Mangueiras Outra: _____

Outro: _____

Obs:

Obs:

4.9 - Presença de animais domésticos:

sim não registrado

4.10 - Presença de animais silvestres:

sim não registrado

Quais animais: gado

Quais animais: _____

Tipo de registro: direto indireto

Tipo de registro: direto indireto

Obs:

Obs:

4.11 - Delimitação (cerca): Ausente Cercamento

total da APP Cercamento parcial da APP

4.12 - Aspectos bióticos relevantes fora da APP (entorno):

Ausência de vegetação nativa Presença de

vegetação nativa contínua Presença de fragmentos-

Distância da APP: _____

Distância entre cerca e margem do corpo d'água:30m

Tamanho do fragmento: _____

Obs: porém, o gado está na APP.

Utilização da propriedade: pastagem

Obs:

4.13 – Outros aspectos relevantes: erosão marginal e assoreamento.

4.14 – Número das fotos: DSC 05743 a 05753

CADASTRO E CARACTERIZAÇÃO DE APP / PASSIVOS AMBIENTAIS (MEIO BIÓTICO)
Rodovia BR-364 MT/RO

5 – Diagnóstico do passivo

5.1 – Causas: Supressão da vegetação Fragmentação da vegetação Efeito de borda Conversão em cultura
Conversão em pasto Presença de edificação Presença de animais domésticos

Outras: _____

Obs:

5.2 – Conseqüências: Cobertura vegetal ausente Cobertura vegetal fragmentada Cobertura vegetal degradada Impermeabilização do solo Compactação do solo Cobertura

Outras: _____

Obs:

6 – Medidas corretivas propostas:

Revegetação-plantio Isolamento-cercamento Outras: medidas de conservação do solo

Obs: medidas para conservação do solo

7 – Registro fotográfico e/ou Croqui



CADASTRO E CARACTERIZAÇÃO DE APP / PASSIVOS AMBIENTAIS (MEIO BIÓTICO)
Rodovia BR-364 MT/RO

1 – Código da APP: 119

2 - Localização

Município: Presidente Médici – RO

Km: 303 + 730 m

Lado (D/E/ambos): ambos

Coordenadas: (20L) N 0619904 / E 8760196

Obs:

3 – Tipo de APP

Curso d'água natural – largura: 1 m

Lago ou lagoa natural – dimensões: _____ x _____ m

Reservatório d'água artificial– dimensões: _____ x _____ m

Nascente ou olho d'água

Outro: _____

Obs: área úmida (brejo)

4 – Caracterização Biótica da APP

4.1 - Superfície coberta por: Rocha Cascalho

4.2 – Vegetação: Ausente/rara Gramíneas

Solo exposto Cobertura morta-folheto

Herbáceas < 0,5 m Arbustivas/lenhoso baixo < 3 m

Vegetação (ver 4.2) Uso antrópico (ver 4.7)

Arbóreas/lenhoso alto > 3 m

Obs:

Obs: com algumas arbóreas

4.3 – Bioma da vegetação: transição Cerrado-Amazônia

Tipo: mata ciliar

4.4 – Formação vegetal: contínua fragmentada

Largura da vegetação a partir da margem do corpo d'água: _____

Obs:

Obs:

4.5 – Grau de conservação da vegetação existente:

baixo

Obs:

4.6 – Espécies vegetais nativas dominantes: Cecropia,

Piper

4.7 - Uso Antrópico: Nenhum Edificação (ver 4.8)

4.8 – Edificações: Nenhuma Ponte Galeria

Cultura-qual: _____

Rede elétrica Estrada Casa Barragem

Pasto-grau de utilização: alto

Mangueiras Outra: _____

Outro: _____

Obs:

Obs:

4.9 - Presença de animais domésticos:

sim não registrado

Quais animais: _____

4.10 - Presença de animais silvestres:

sim não registrado

Quais animais: _____

Tipo de registro: direto indireto

Tipo de registro: direto indireto

Obs:

Obs:

4.11 - Delimitação (cerca): Ausente Cercamento

total da APP Cercamento parcial da APP

4.12 - Aspectos bióticos relevantes fora da APP (entorno):

Ausência de vegetação nativa Presença de

Distância entre cerca e margem do corpo d'água: _____

vegetação nativa contínua Presença de fragmentos-

Obs: limite propriedade

Distância da APP: _____

Tamanho do fragmento: _____

Obs:

4.13 – Outros aspectos relevantes:

4.14 – Número das fotos: DSC 05754 a 05760

CADASTRO E CARACTERIZAÇÃO DE APP / PASSIVOS AMBIENTAIS (MEIO BIÓTICO)
Rodovia BR-364 MT/RO

5 – Diagnóstico do passivo

5.1 – Causas: Supressão da vegetação Fragmentação da vegetação Efeito de borda Conversão em cultura
Conversão em pasto Presença de edificação Presença de animais domésticos

Outras: _____
Obs:

5.2 – Consequências: Cobertura vegetal ausente Cobertura vegetal fragmentada Cobertura vegetal degradada Impermeabilização do solo Compactação do solo

Outras: _____
Obs:

6 – Medidas corretivas propostas:

Revegetação-plantio Isolamento-cercamento Outras: _____
Obs:

7 – Registro fotográfico e/ou Croqui



CADASTRO E CARACTERIZAÇÃO DE APP / PASSIVOS AMBIENTAIS (MEIO BIÓTICO)
Rodovia BR-364 MT/RO

1 – Código da APP: 120

2 - Localização

Município: Presidente Médici – RO

Km: 304+ 490 m

Lado (D/E/ambos): ambos

Coordenadas: (20L) N 0619914 / E 8760944

Obs:

3 – Tipo de APP

Curso d'água natural – largura: 2 m

Reservatório d'água artificial– dimensões: _____ x _____ m

Outro: _____

Obs: com barragem artificial.

Lago ou lagoa natural – dimensões: _____ x _____ m

Nascente ou olho d'água

4 – Caracterização Biótica da APP

4.1 - Superfície coberta por: Rocha Cascalho

Solo exposto Cobertura morta-folhedeo

Vegetação (ver 4.2) Uso antrópico (ver 4.7)

Obs:

4.2 – Vegetação: Ausente/rara Gramíneas

Herbáceas < 0,5 m Arbustivas/lenhoso baixo < 3 m

Arbóreas/lenhoso alto > 3 m

Obs:

4.3 – Bioma da vegetação: transição Cerrado-Amazônia

Tipo: mata ciliar

Obs:

4.4 – Formação vegetal: contínua fragmentada

Largura da vegetação a partir da margem do corpo d'água: 5m

Obs:

4.5 – Grau de conservação da vegetação existente:

baixo

Obs:

4.6 – Espécies vegetais nativas dominantes: ataleia

4.7 - Uso Antrópico: Nenhum Edificação (ver 4.8)

Cultura-qual: _____

Pasto-grau de utilização: alto

Outro: _____

Obs:

4.8 – Edificações: Nenhuma Ponte Galeria

Rede elétrica Estrada Casa Barragem

Mangueiras Outra: _____

Obs:

4.9 - Presença de animais domésticos:

sim não registrado

Quais animais: gado

Tipo de registro: direto indireto

Obs:

4.10 - Presença de animais silvestres:

sim não registrado

Quais animais: _____

Tipo de registro: direto indireto

Obs:

4.11 - Delimitação (cerca): Ausente Cercamento

total da APP Cercamento parcial da APP

Distância entre cerca e margem do corpo d'água: _____

Obs: delimita propriedade

4.12 - Aspectos bióticos relevantes fora da APP (entorno):

Ausência de vegetação nativa Presença de

vegetação nativa contínua Presença de fragmentos-

Distância da APP: _____

Tamanho do fragmento: _____

Utilização da propriedade: pastagem

Obs:

4.13 – Outros aspectos relevantes:

4.14 – Número das fotos: DSC 05761 a 05769

CADASTRO E CARACTERIZAÇÃO DE APP / PASSIVOS AMBIENTAIS (MEIO BIÓTICO)
Rodovia BR-364 MT/RO

5 – Diagnóstico do passivo

5.1 – Causas: Supressão da vegetação Fragmentação da vegetação Efeito de borda Conversão em cultura
Conversão em pasto Presença de edificação Presença de animais domésticos

Outras: _____
Obs: _____

5.2 – Consequências: Cobertura vegetal ausente Cobertura vegetal fragmentada Cobertura vegetal degradada Impermeabilização do solo Compactação do solo

Outras: _____
Obs: _____

6 – Medidas corretivas propostas:

Revegetação-plantio Isolamento-cercamento Outras: _____
Obs: _____

7 – Registro fotográfico e/ou Croqui



CADASTRO E CARACTERIZAÇÃO DE APP / PASSIVOS AMBIENTAIS (MEIO BIÓTICO)
Rodovia BR-364 MT/RO

1 – Código da APP: 121

2 - Localização

Município: Presidente Médici – RO

Km: 306+ 920 m

Lado (D/E/ambos): ambos

Coordenadas: (20L) N 0619933 / E 8769690

Obs:

3 – Tipo de APP

Curso d'água natural – largura: 3 m

Lago ou lagoa natural – dimensões: _____ x _____ m

Reservatório d'água artificial– dimensões: _____ x _____ m

Nascente ou olho d'água

Outro: _____

Obs: forma lagoa

4 – Caracterização Biótica da APP

4.1 - Superfície coberta por: Rocha Cascalho

4.2 – Vegetação: Ausente/rara Gramíneas

Solo exposto Cobertura morta-folheto

Herbáceas < 0,5 m Arbustivas/lenhoso baixo < 3 m

Vegetação (ver 4.2) Uso antrópico (ver 4.7)

Arbóreas/lenhoso alto > 3 m

Obs:

Obs: arbóreas/lenhoso alto na área úmida

4.3 – Bioma da vegetação: transição Cerrado-Amazônia

Tipo: mata ciliar

Obs:

4.4 – Formação vegetal: contínua fragmentada

Largura da vegetação a partir da margem do corpo d'água: 5m

Obs:

4.5 – Grau de conservação da vegetação existente:

Baixo

Obs:

4.6 – Espécies vegetais nativas dominantes: gramíneas,

buriti na área úmida

4.7 - Uso Antrópico: Nenhum Edificação (ver 4.8)

4.8 – Edificações: Nenhuma Ponte Galeria

Cultura-qual: _____

Rede elétrica Estrada Casa Barragem

Pasto-grau de utilização: médio

Mangueiras Outra: _____

Outro: _____

Obs:

Obs:

4.9 - Presença de animais domésticos:

sim não registrado

Quais animais: gado

Tipo de registro: direto indireto

Obs:

4.10 - Presença de animais silvestres:

sim não registrado

Quais animais: _____

Tipo de registro: direto indireto

Obs:

4.11 - Delimitação (cerca): Ausente Cercamento total da APP Cercamento parcial da APP

Distância entre cerca e margem do corpo d'água: _____

Obs: delimita propriedade

4.12 - Aspectos bióticos relevantes fora da APP (entorno):

Ausência de vegetação nativa Presença de

vegetação nativa contínua Presença de fragmentos-

Distância da APP: _____

Tamanho do fragmento: _____

Utilização da propriedade: pastagem e área urbanizada

Obs:

4.13 – Outros aspectos relevantes:

4.14 – Número das fotos: DSC 05770 a 05778

CADASTRO E CARACTERIZAÇÃO DE APP / PASSIVOS AMBIENTAIS (MEIO BIÓTICO)
Rodovia BR-364 MT/RO

5 – Diagnóstico do passivo

5.1 – Causas: Supressão da vegetação Fragmentação da vegetação Efeito de borda Conversão em cultura
Conversão em pasto Presença de edificação Presença de animais domésticos

Outras: _____
Obs:

5.2 – Consequências: Cobertura vegetal ausente Cobertura vegetal fragmentada Cobertura vegetal degradada Impermeabilização do solo Compactação do solo

Outras: _____
Obs:

6 – Medidas corretivas propostas:

Revegetação-plantio Isolamento-cercamento Outras: _____

Obs:

7 – Registro fotográfico e/ou Croqui



CADASTRO E CARACTERIZAÇÃO DE APP / PASSIVOS AMBIENTAIS (MEIO BIÓTICO)
Rodovia BR-364 MT/RO

1 – Código da APP: 122

2 – Localização

Município: Presidente Médici - RO Km: 309+ 308 m Lado (D/E/ambos): ambos
Coordenadas: (20L) 0619935 / 8766079
Obs:

3 – Tipo de APP

Curso d'água natural – largura: sem limite definido Lago ou lagoa natural – dimensões: _____ x _____ m
 Reservatório d'água artificial– dimensões: _____ x _____m Nascente ou olho d'água
 Outro: _____
Obs: formação de vereda, lagoa (~300 x 100 m)

4 – Caracterização Biótica da APP

4.1 – Superfície coberta por: Rocha Cascalho **4.2 – Vegetação:** Ausente/rara Gramíneas
 Solo exposto Cobertura morta-folhedeo Herbáceas < 0,5 m Arbustivas/lenhoso baixo < 3 m
 Vegetação (ver 4.2) Uso antrópico (ver 4.7) Arbóreas/lenhoso alto > 3 m
Obs: Obs:

4.3 – Bioma da vegetação: transição Cerrado-Amazônia
Tipo: mata ciliar

Obs:

4.4 – Formação vegetal: contínua fragmentada
Largura da vegetação a partir da margem do corpo d'água:

Obs: sem vegetação, somente gramíneas

4.5 – Grau de conservação da vegetação existente:

baixo
Obs:

4.6 – Espécies vegetais nativas dominantes:

4.7 – Uso Antrópico: Nenhum Edificação (ver 4.8)

Cultura-qual: _____

Pasto-grau de utilização: _____

Outro: _____

Obs:

4.8 – Edificações: Nenhuma Ponte Galeria

Rede elétrica Estrada Casa Barragem

Mangueiras Outra: quiosque

Obs:

4.9 – Presença de animais domésticos:

sim não registrado

Quais animais: _____

Tipo de registro: direto indireto

Obs:

4.10 – Presença de animais silvestres:

sim não registrado

Quais animais: _____

Tipo de registro: direto indireto

Obs:

4.11 – Delimitação (cerca): Ausente Cercamento total da APP
 Cercamento parcial da APP

Distância entre cerca e margem do corpo d'água: _____

Obs: ao longo da propriedade

4.12 – Aspectos bióticos relevantes fora da APP (entorno):

Ausência de vegetação nativa Presença de vegetação nativa contínua

Presença de fragmentos-

Distância da APP: _____

Tamanho do fragmento: _____

Utilização da propriedade: _____

Obs:

4.13 – Outros aspectos relevantes:

4.14 – Número das fotos: DSC 5779 a 5784

CADASTRO E CARACTERIZAÇÃO DE APP / PASSIVOS AMBIENTAIS (MEIO BIÓTICO)
Rodovia BR-364 MT/RO

1 – Código da APP: 123

2 – Localização

Município: Presidente Médici

Km: 309 + 760 m

Lado (D/E/ambos): ambos

Coordenadas: (20L) 619933 / 8766532

Obs:

3 – Tipo de APP

Curso d'água natural – largura: sem limite definido

Lago ou lagoa natural – dimensões: _____ x _____ m

Reservatório d'água artificial– dimensões: _____ x _____m

Nascente ou olho d'água

Outro: _____

Obs: Identificado pela base hidrográfica e análise das imagens de satélite. Não foi encontrada água em campo, mas pode ser intermitente.

4 – Caracterização Biótica da APP

4.1 – Superfície coberta por: Rocha Cascalho

4.2 – Vegetação: Ausente/rara Gramíneas

Solo exposto Cobertura morta-folhedeo

Herbáceas < 0,5 m Arbustivas/lenhoso baixo < 3 m

Vegetação (ver 4.2) Uso antrópico (ver 4.7)

Arbóreas/lenhoso alto > 3 m

Obs:

Obs:

4.3 – Bioma da vegetação: transição Cerrado-Amazônia

Tipo: brejo

4.4 – Formação vegetal: contínua fragmentada

Largura da vegetação a partir da margem do corpo d'água: _____

Obs:

Obs: ausente

4.5 – Grau de conservação da vegetação existente:

baixo

Obs: degradada

4.6 – Espécies vegetais nativas dominantes: _____

4.7 – Uso antrópico: Nenhum Edificação (ver 4.8)

4.8 – Edificações: Nenhuma Ponte Galeria

Cultura-qual: _____

Rede elétrica Estrada Casa Barragem

Pasto-grau de utilização: _____

Mangueiras Outra: _____

Outro: _____

Obs:

Obs:

4.9 – Presença de animais domésticos:

sim não registrado

Quais animais: _____

4.10 – Presença de animais silvestres:

sim não registrado

Quais animais: _____

Tipo de registro: direto indireto

Tipo de registro: direto indireto

Obs:

Obs:

4.11 – Delimitação (cerca): Ausente Cercamento total da APP Cercamento parcial da APP

4.12 – Aspectos bióticos relevantes fora da APP (entorno):

Ausência de vegetação nativa Presença de vegetação nativa contínua Presença de fragmentos-

Distância entre cerca e margem do corpo d'água: _____

Distância da APP: _____

Tamanho do fragmento: _____

Utilização da propriedade: pastagem e área urbana

Obs:

Obs:

4.13 – Outros aspectos relevantes:

4.14 – Número das fotos: N.O.

CADASTRO E CARACTERIZAÇÃO DE APP / PASSIVOS AMBIENTAIS (MEIO BIÓTICO)
Rodovia BR-364 MT/RO

1 – Código da APP: 124	
2 – Localização Município: Presidente Médici - RO Km: 314+ 10 m Lado (D/E/ambos): ambos Coordenadas: (20L) 0619953 / 8767554 Obs:	
3 – Tipo de APP (X) Curso d'água natural – largura: 1 m () Lago ou lagoa natural – dimensões: _____ x _____ m () Reservatório d'água artificial– dimensões: _____ x _____m () Nascente ou olho d'água () Outro: _____ Obs:	
4 – Caracterização Biótica da APP	
4.1 – Superfície coberta por: () Rocha () Cascalho () Solo exposto () Cobertura morta-folhedeo (X) Vegetação (ver 4.2) () Uso antrópico (ver 4.7) Obs:	4.2 – Vegetação: () Ausente/rara (X) Gramíneas () Herbáceas < 0,5 m () Arbustivas/lenhoso baixo < 3 m () Arbóreas/lenhoso alto > 3 m Obs: com algumas arbóreas
4.3 – Bioma da vegetação: transição Cerrado-Amazônia Tipo: mata ciliar Obs:	4.4 – Formação vegetal: () contínua () fragmentada Largura da vegetação a partir da margem do corpo d'água: _____ Obs:
4.5 – Grau de conservação da vegetação existente: baixo Obs:	4.6 – Espécies vegetais nativas dominantes:
4.7 – Uso Antrópico: () Nenhum (X) Edificação (ver 4.8) () Cultura-qual: _____ (X) Pasto-grau de utilização: alto () Outro: _____ Obs:	4.8 – Edificações: () Nenhuma () Ponte (X) Galeria (X) Rede elétrica () Estrada () Casa () Barragem () Mangueiras () Outra: _____ Obs:
4.9 – Presença de animais domésticos: (X) sim () não registrado Quais animais: gado Tipo de registro: (X) direto () indireto Obs:	4.10 – Presença de animais silvestres: () sim () não registrado Quais animais: _____ Tipo de registro: () direto () indireto Obs:
4.11 – Delimitação (cerca): (X) Ausente () Cercamento total da APP () Cercamento parcial da APP Distância entre cerca e margem do corpo d'água: _____ Obs: delimita propriedade	4.12 – Aspectos bióticos relevantes fora da APP (entorno): () Ausência de vegetação nativa () Presença de vegetação nativa contínua (X) Presença de fragmentos- Distância da APP: 800 m Tamanho do fragmento: _____ Utilização da propriedade: _____ Obs:
4.13 – Outros aspectos relevantes:	4.14 – Número das fotos: DSC 5789 a 5793

CADASTRO E CARACTERIZAÇÃO DE APP / PASSIVOS AMBIENTAIS (MEIO BIÓTICO)
Rodovia BR-364 MT/RO

5 – Diagnóstico do passivo

5.1 – Causas: Supressão da vegetação Fragmentação da vegetação Efeito de borda Conversão em cultura
Conversão em pasto Presença de edificação Presença de animais domésticos
Outras: _____

Obs:

5.2 – Consequências: Cobertura vegetal ausente Cobertura vegetal fragmentada Cobertura
vegetal degradada Impermeabilização do solo Compactação do solo
Outras: _____

Obs:

6 – Medidas corretivas propostas:

Revegetação-plantio Isolamento-cercamento Outras: _____

Obs:

7 – Registro fotográfico e/ou croqui



CADASTRO E CARACTERIZAÇÃO DE APP / PASSIVOS AMBIENTAIS (MEIO BIÓTICO)
Rodovia BR-364 MT/RO

1 – Código da APP: 125

2 – Localização

Município: Presidente Médici - RO Km: 314+ 282 m Lado (D/E/ambos): ambos
Coordenadas: (20L) 619994 / 8769079
Obs: Igarapé Leitão e afluente

3 – Tipo de APP

(X) Curso d'água natural – largura: 20 m () Lago ou lagoa natural – dimensões: _____ x _____ m
() Reservatório d'água artificial– dimensões: _____ x _____m () Nascente ou olho d'água
() Outro: _____
Obs: Igarapé Leitão (largura: 20 m) cruzado pela rodovia e afluente retificado (largura: 5 m) corre paralelamente à rodovia do lado esquerdo.

4 – Caracterização Biótica da APP

4.1 – Superfície coberta por: () Rocha () Cascalho **4.2 – Vegetação:** () Ausente/rara () Gramíneas
() Solo exposto () Cobertura morta-folheda () Herbáceas < 0,5 m () Arbustivas/lenhoso baixo < 3 m
(X) Vegetação (ver 4.2) () Uso antrópico (ver 4.7) (X) Arbóreas/lenhoso alto > 3 m
Obs: Obs:

4.3 – Bioma da vegetação: transição Cerrado-Amazônia
Tipo: mata ciliar

Obs:

4.4 – Formação vegetal: () contínua (X) fragmentada
Largura da vegetação a partir da margem do corpo d'água:

Obs: em parte gramíneas

4.5 – Grau de conservação da vegetação existente:

Baixo-médio
Obs:

4.6 – Espécies vegetais nativas dominantes:

4.7 – Uso Antrópico: () Nenhum (X) Edificação (ver 4.8)
() Cultura-qual: _____

() Pasto-grau de utilização: _____
() Outro: _____

Obs:

4.8 – Edificações: () Nenhuma (X) Ponte () Galeria
() Rede elétrica () Estrada (X) Casa () Barragem
() Mangueiras () Outra: _____

Obs:

4.9 – Presença de animais domésticos:

() sim (X) não registrado

Quais animais: _____

Tipo de registro: () direto () indireto

Obs:

4.10 – Presença de animais silvestres:

() sim (X) não registrado

Quais animais: _____

Tipo de registro: () direto () indireto

Obs:

4.11 – Delimitação (cerca): () Ausente () Cercamento total da APP
(X) Cercamento parcial da APP

Distância entre cerca e margem do corpo d'água: _____

Obs: delimita propriedade

4.12 – Aspectos bióticos relevantes fora da APP (entorno):

() Ausência de vegetação nativa () Presença de vegetação nativa contínua (X) Presença de fragmentos-

Distância da APP: ao longo da rodovia

Tamanho do fragmento: _____

Utilização da propriedade: pastagem

Obs:

4.13 – Outros aspectos relevantes:

4.14 – Número das fotos: DSC 5794 a 5804

CADASTRO E CARACTERIZAÇÃO DE APP / PASSIVOS AMBIENTAIS (MEIO BIÓTICO)
Rodovia BR-364 MT/RO

5 – Diagnóstico do passivo

5.1 – Causas: () Supressão da vegetação (X) Fragmentação da vegetação () Efeito de borda () Conversão em cultura
() Conversão em pasto (X) Presença de edificação () Presença de animais domésticos
() Outras: _____

Obs:

5.2 – Consequências: () Cobertura vegetal ausente () Cobertura vegetal fragmentada () Cobertura vegetal degradada () Impermeabilização do solo () Compactação do solo () Cobertura (X) Outras: perturbada

Obs:

6 – Medidas corretivas propostas:

() Revegetação-plantio () Isolamento-cercamento (X) Outras: monitoramento

Obs:

7 – Registro fotográfico e/ou croqui



CADASTRO E CARACTERIZAÇÃO DE APP / PASSIVOS AMBIENTAIS (MEIO BIÓTICO)
Rodovia BR-364 MT/RO

1 – Código da APP: 126	
2 – Localização Município: Presidente Médici – RO Km: 315 + 300 m Lado (D/E/ambos): ambos Coordenadas: (20) 619966 / 8770085 Obs:	
3 – Tipo de APP (X) Curso d'água natural – largura: sem limite definido () Lago ou lagoa natural – dimensões: _____ x _____ m () Reservatório d'água artificial– dimensões: _____ x _____m () Nascente ou olho d'água () Outro: _____ Obs: área descaracterizada	
4 – Caracterização Biótica da APP	
4.1 – Superfície coberta por: () Rocha () Cascalho () Solo exposto () Cobertura morta-folhedeo (X) Vegetação (ver 4.2) (X) Uso antrópico (ver 4.7) Obs:	4.2 – Vegetação: () Ausente/rara (X) Gramíneas () Herbáceas < 0,5 m () Arbustivas/lenhoso baixo < 3 m (X) Arbóreas/lenhoso alto > 3 m Obs:
4.3 – Bioma da vegetação: Amazônia Tipo: pastagem Obs:	4.4 – Formação vegetal: () contínua () fragmentada Largura da vegetação a partir da margem do corpo d'água: _____ Obs:
4.5 – Grau de conservação da vegetação existente: baixo Obs: degradada	4.6 – Espécies vegetais nativas dominantes: _____
4.7 – Uso antrópico: () Nenhum (X) Edificação (ver 4.8) () Cultura-qual: _____ (X) Pasto-grau de utilização: _____ () Outro: _____ Obs:	4.8 – Edificações: () Nenhuma () Ponte () Galeria (X) Rede elétrica () Estrada () Casa (X) Barragem () Mangueiras () Outra: _____ Obs:
4.9 – Presença de animais domésticos: () sim (X) não registrado Quais animais: _____ Tipo de registro: () direto () indireto Obs:	4.10 – Presença de animais silvestres: () sim (X) não registrado Quais animais: _____ Tipo de registro: () direto () indireto Obs:
4.11 – Delimitação (cerca): (X) Ausente () Cercamento total da APP () Cercamento parcial da APP Distância entre cerca e margem do corpo d'água: _____ Obs: para delimitar propriedade	4.12 – Aspectos bióticos relevantes fora da APP (entorno): () Ausência de vegetação nativa () Presença de vegetação nativa contínua (X) Presença de fragmentos- Distância da APP: 500 Tamanho do fragmento: _____ Utilização da propriedade: pastagem Obs:
4.13 – Outros aspectos relevantes:	4.14 – Número das fotos: N.O.

CADASTRO E CARACTERIZAÇÃO DE APP / PASSIVOS AMBIENTAIS (MEIO BIÓTICO)
Rodovia BR-364 MT/RO

5 – Diagnóstico do passivo

5.1 – Causas: Supressão da vegetação Fragmentação da vegetação Efeito de borda Conversão em cultura
Conversão em pasto Presença de edificação Presença de animais domésticos
Outras: _____

Obs:

5.2 – Consequências: Cobertura vegetal ausente Cobertura vegetal fragmentada Cobertura
vegetal degradada Impermeabilização do solo Compactação do solo
Outras: _____

Obs: descaracterização da área

6 – Medidas corretivas propostas:

Revegetação-plantio Isolamento-cercamento Outras: _____

Obs:

7 – Registro fotográfico e/ou croqui

CADASTRO E CARACTERIZAÇÃO DE APP / PASSIVOS AMBIENTAIS (MEIO BIÓTICO)
Rodovia BR-364 MT/RO

1 – Código da APP: 127	
2 – Localização Município: Presidente Médici - RO Km: 315+ 260 m Lado (D/E/ambos): ambos Coordenadas: (20L) 0619706 / 8772088 Obs: Igarapé	
3 – Tipo de APP (X) Curso d'água natural – largura: 10 m () Lago ou lagoa natural – dimensões: _____ x _____ m () Reservatório d'água artificial– dimensões: _____ x _____m () Nascente ou olho d'água () Outro: _____ Obs:	
4 – Caracterização Biótica da APP	
4.1 – Superfície coberta por: () Rocha () Cascalho () Solo exposto () Cobertura morta-folheda (X) Vegetação (ver 4.2) () Uso antrópico (ver 4.7) Obs:	4.2 – Vegetação: () Ausente/rara () Gramíneas () Herbáceas < 0,5 m () Arbustivas/lenhoso baixo < 3 m (X) Arbóreas/lenhoso alto > 3 m Obs:
4.3 – Bioma da vegetação: Amazônia Tipo: mata ciliar Obs:	4.4 – Formação vegetal: (X) contínua () fragmentada Largura da vegetação a partir da margem do corpo d'água: _____ Obs:
4.5 – Grau de conservação da vegetação existente: médio Obs:	4.6 – Espécies vegetais nativas dominantes:
4.7 – Uso Antrópico: () Nenhum (X) Edificação (ver 4.8) () Cultura-qual: _____ () Pasto-grau de utilização: _____ () Outro: _____ Obs:	4.8 – Edificações: () Nenhuma () Ponte () Galeria (X) Rede elétrica () Estrada () Casa () Barragem () Mangueiras () Outra: _____ Obs:
4.9 – Presença de animais domésticos: () sim (X) não registrado Quais animais: _____ Tipo de registro: () direto () indireto Obs:	4.10 – Presença de animais silvestres: (X) sim () não registrado Quais animais: aves Tipo de registro: (X) direto () indireto Obs:
4.11 – Delimitação (cerca): (X) Ausente () Cercamento total da APP () Cercamento parcial da APP Distância entre cerca e margem do corpo d'água: _____ Obs: limite de propriedade	4.12 – Aspectos bióticos relevantes fora da APP (entorno): () Ausência de vegetação nativa () Presença de vegetação nativa contínua (X) Presença de fragmentos Distância da APP: 200 m Tamanho do fragmento: _____ Utilização da propriedade: pastagem/serraria Obs: Presença de fragmentos: LE
4.13 – Outros aspectos relevantes:	4.14 – Número das fotos: DSC 5805 a 5812

CADASTRO E CARACTERIZAÇÃO DE APP / PASSIVOS AMBIENTAIS (MEIO BIÓTICO)
Rodovia BR-364 MT/RO

5 – Diagnóstico do passivo

5.1 – Causas: () Supressão da vegetação () Fragmentação da vegetação (X) Efeito de borda () Conversão em cultura
() Conversão em pasto (X) Presença de edificação () Presença de animais domésticos
() Outras: _____

Obs:

5.2 – Consequências: () Cobertura vegetal ausente () Cobertura vegetal fragmentada () Cobertura vegetal degradada () Impermeabilização do solo () Compactação do solo () Cobertura (X) Outras: perturbada


Obs:

6 – Medidas corretivas propostas:

(X) Revegetação-plantio () Isolamento-cercamento () Outras: _____

Obs: Revegetação-plantio: LE

7 – Registro fotográfico e/ou croqui



CADASTRO E CARACTERIZAÇÃO DE APP / PASSIVOS AMBIENTAIS (MEIO BIÓTICO)
Rodovia BR-364 MT/RO

1 – Código da APP: 128	
2 – Localização Município: Presidente Médici - RO Km: 316+ 90 m Lado (D/E/ambos): ambos Coordenadas: (20L) 0619386 / 8772699 Obs:	
3 – Tipo de APP (X) Curso d'água natural – largura: 2 m () Lago ou lagoa natural – dimensões: _____ x _____ m () Reservatório d'água artificial– dimensões: _____ x _____m () Nascente ou olho d'água () Outro: _____ Obs:	
4 – Caracterização Biótica da APP	
4.1 – Superfície coberta por: () Rocha () Cascalho () Solo exposto () Cobertura morta-folheda (X) Vegetação (ver 4.2) () Uso antrópico (ver 4.7) Obs:	4.2 – Vegetação: () Ausente/rara (X) Gramíneas () Herbáceas < 0,5 m () Arbustivas/lenhoso baixo < 3 m (X) Arbóreas/lenhoso alto > 3 m Obs: gramíneas: LE / arbóreas/lenhoso alto: LD
4.3 – Bioma da vegetação: Amazônia Tipo: mata ciliar Obs:	4.4 – Formação vegetal: () contínua () fragmentada Largura da vegetação a partir da margem do corpo d'água: _____ Obs:
4.5 – Grau de conservação da vegetação existente: Baixo LE/ médio LD Obs:	4.6 – Espécies vegetais nativas dominantes:
4.7 – Uso Antrópico: () Nenhum (X) Edificação (ver 4.8) () Cultura-qual: _____ () Pasto-grau de utilização: _____ () Outro: _____ Obs:	4.8 – Edificações: () Nenhuma () Ponte () Galeria (X) Rede elétrica () Estrada () Casa () Barragem () Mangueiras () Outra: _____ Obs: faixa de servidão
4.9 – Presença de animais domésticos: (X) sim () não registrado Quais animais: gado Tipo de registro: () direto (X) indireto Obs:	4.10 – Presença de animais silvestres: () sim (X) não registrado Quais animais: _____ Tipo de registro: () direto () indireto Obs:
4.11 – Delimitação (cerca): () Ausente () Cercamento total da APP () Cercamento parcial da APP Distância entre cerca e margem do corpo d'água: _____ Obs: limite propriedade	4.12 – Aspectos bióticos relevantes fora da APP (entorno): () Ausência de vegetação nativa () Presença de vegetação nativa contínua (X) Presença de fragmentos- Distância da APP: 400 m Tamanho do fragmento: _____ Utilização da propriedade: _____ Obs:
4.13 – Outros aspectos relevantes:	4.14 – Número das fotos: DSC 5813 a 5817

CADASTRO E CARACTERIZAÇÃO DE APP / PASSIVOS AMBIENTAIS (MEIO BIÓTICO)
Rodovia BR-364 MT/RO

5 – Diagnóstico do passivo

5.1 – Causas: ()Supressão da vegetação (X)Fragmentação da vegetação ()Efeito de borda ()Conversão em cultura
()Conversão em pasto (X)Presença de edificação (X)Presença de animais domésticos
()Outras: _____

Obs:

5.2 – Consequências: ()Cobertura vegetal ausente ()Cobertura vegetal fragmentada (X)Cobertura
vegetal degradada ()Impermeabilização do solo ()Compactação do solo
()Outras: _____

Obs:

6 – Medidas corretivas propostas:

(X)Revegetação-plantio (X)Isolamento-cercamento ()Outras: _____

Obs: LE

7 – Registro fotográfico e/ou croqui



CADASTRO E CARACTERIZAÇÃO DE APP / PASSIVOS AMBIENTAIS (MEIO BIÓTICO)
Rodovia BR-364 MT/RO

1 – Código da APP: 129	
2 – Localização Município: Presidente Médici - RO Km: 316+ 730 m Lado (D/E/ambos): ambos Coordenadas: (20L) 617810 / 8775758 Obs:	
3 – Tipo de APP (X) Curso d'água natural – largura: 4 m () Lago ou lagoa natural – dimensões: _____ x _____ m () Reservatório d'água artificial– dimensões: _____ x _____m () Nascente ou olho d'água () Outro: _____ Obs:	
4 – Caracterização Biótica da APP	
4.1 – Superfície coberta por: () Rocha () Cascalho () Solo exposto () Cobertura morta-folhedeo (X) Vegetação (ver 4.2) () Uso antrópico (ver 4.7) Obs:	4.2 – Vegetação: () Ausente/rara (X) Gramíneas () Herbáceas < 0,5 m () Arbustivas/lenhoso baixo < 3 m (X) Arbóreas/lenhoso alto > 3 m Obs: gramíneas: LE / arbóreas/lenhoso alto: LD
4.3 – Bioma da vegetação: Amazônia Tipo: mata ciliar Obs:	4.4 – Formação vegetal: () contínua (X) fragmentada Largura da vegetação a partir da margem do corpo d'água: 20 m Obs: 20 m LD
4.5 – Grau de conservação da vegetação existente: baixo Obs:	4.6 – Espécies vegetais nativas dominantes: buriti
4.7 – Uso Antrópico: () Nenhum (X) Edificação (ver 4.8) () Cultura-qual: _____ () Pasto-grau de utilização: _____ () Outro: _____ Obs:	4.8 – Edificações: () Nenhuma () Ponte (X) Galeria () Rede elétrica () Estrada () Casa () Barragem () Mangueiras () Outra: _____ Obs:
4.9 – Presença de animais domésticos: (X) sim () não registrado Quais animais: gado Tipo de registro: (X) direto () indireto Obs:	4.10 – Presença de animais silvestres: () sim (X) não registrado Quais animais: _____ Tipo de registro: () direto () indireto Obs:
4.11 – Delimitação (cerca): (X) Ausente () Cercamento total da APP () Cercamento parcial da APP Distância entre cerca e margem do corpo d'água: _____ Obs: delimita propriedade	4.12 – Aspectos bióticos relevantes fora da APP (entorno): () Ausência de vegetação nativa () Presença de vegetação nativa contínua (X) Presença de fragmentos- Distância da APP: 400 m Tamanho do fragmento: _____ Utilização da propriedade: pastagem Obs:
4.13 – Outros aspectos relevantes:	4.14 – Número das fotos: DSC 5818 a 5828

CADASTRO E CARACTERIZAÇÃO DE APP / PASSIVOS AMBIENTAIS (MEIO BIÓTICO)
Rodovia BR-364 MT/RO

5 – Diagnóstico do passivo

5.1 – Causas: () Supressão da vegetação (X) Fragmentação da vegetação () Efeito de borda () Conversão em cultura
() Conversão em pasto (X) Presença de edificação (X) Presença de animais domésticos
() Outras: _____

Obs:

5.2 – Consequências: () Cobertura vegetal ausente () Cobertura vegetal fragmentada (X) Cobertura vegetal degradada () Impermeabilização do solo () Compactação do solo
() Outras: _____

Obs:

6 – Medidas corretivas propostas:

(X) Revegetação-plantio (X) Isolamento-cercamento () Outras: _____

Obs: Revegetação-plantio: LE

7 – Registro fotográfico e/ou croqui



CADASTRO E CARACTERIZAÇÃO DE APP / PASSIVOS AMBIENTAIS (MEIO BIÓTICO)
Rodovia BR-364 MT/RO

1 – Código da APP: 130

2 – Localização

Município: Presidente Médici – RO Km: 321+ 163 m Lado (D/E/ambos): ambos
Coordenadas: (20L) 0617068 / 8777201
Obs:

3 – Tipo de APP

Curso d'água natural – largura: sem limite definido Lago ou lagoa natural – dimensões: _____ x _____m
 Reservatório d'água artificial– dimensões: _____ x _____m Nascente ou olho d'água
 Outro: _____
Obs: área úmida, lagoa (~80 x 80 m)

4 – Caracterização Biótica da APP

4.1 – Superfície coberta por: Rocha Cascalho **4.2 – Vegetação:** Ausente/rara Gramíneas
 Solo exposto Cobertura morta-folheda Herbáceas < 0,5 m Arbustivas/lenhoso baixo < 3 m
 Vegetação (ver 4.2) Uso antrópico (ver 4.7) Arbóreas/lenhoso alto > 3 m
Obs: Obs:

4.3 – Bioma da vegetação: Amazônia
Tipo: mata alagada

Obs:

4.4 – Formação vegetal: contínua fragmentada
Largura da vegetação a partir da margem do corpo d'água: 20 m
Obs:

4.5 – Grau de conservação da vegetação existente:
Baixo LE / médio LD
Obs:

4.6 – Espécies vegetais nativas dominantes: buriti,
Cecropia

4.7 – Uso Antrópico: Nenhum Edificação (ver 4.8)
 Cultura-qual: _____
 Pasto-grau de utilização: _____
 Outro: _____
Obs:

4.8 – Edificações: Nenhuma Ponte Galeria
 Rede elétrica Estrada Casa Barragem
 Mangueiras Outra: _____
Obs:

4.9 – Presença de animais domésticos:
 sim não registrado
Quais animais: _____
Tipo de registro: direto indireto
Obs:

4.10 – Presença de animais silvestres:
 sim não registrado
Quais animais: _____
Tipo de registro: direto indireto
Obs:

4.11 – Delimitação (cerca): Ausente Cercamento total da APP Cercamento parcial da APP
Distância entre cerca e margem do corpo d'água: _____
Obs: limite propriedade

4.12 – Aspectos bióticos relevantes fora da APP (entorno):
 Ausência de vegetação nativa Presença de vegetação nativa contínua Presença de fragmentos-
Distância da APP: 200 m
Tamanho do fragmento: _____
Utilização da propriedade: _____
Obs:

4.13 – Outros aspectos relevantes:

4.14 – Número das fotos: DSC 5829 a 5835

CADASTRO E CARACTERIZAÇÃO DE APP / PASSIVOS AMBIENTAIS (MEIO BIÓTICO)
Rodovia BR-364 MT/RO

5 – Diagnóstico do passivo

5.1 – Causas: () Supressão da vegetação (X) Fragmentação da vegetação () Efeito de borda () Conversão em cultura
() Conversão em pasto () Presença de edificação () Presença de animais domésticos
() Outras: _____

Obs:

5.2 – Consequências: () Cobertura vegetal ausente () Cobertura vegetal fragmentada (X) Cobertura vegetal degradada () Impermeabilização do solo () Compactação do solo
() Outras: _____

Obs:

6 – Medidas corretivas propostas:

(X) Revegetação-plantio (X) Isolamento-cercamento () Outras: _____

Obs: revegetação-plantio: MD/LD

7 – Registro fotográfico e/ou croqui



CADASTRO E CARACTERIZAÇÃO DE APP / PASSIVOS AMBIENTAIS (MEIO BIÓTICO)
Rodovia BR-364 MT/RO

1 – Código da APP: 131	
2 – Localização Município: Presidente Médici - RO Km: 323+ 70 m Lado (D/E/ambos): ambos Coordenadas: (20L) 0616851 / 8778994 Obs:	
3 – Tipo de APP (X) Curso d'água natural – largura: 3 m () Lago ou lagoa natural – dimensões: _____ x _____ m () Reservatório d'água artificial– dimensões: _____ x _____m () Nascente ou olho d'água () Outro: _____ Obs: forma lagoa 40 x 60 m	
4 – Caracterização Biótica da APP	
4.1 – Superfície coberta por: () Rocha () Cascalho () Solo exposto () Cobertura morta-folheda (X) Vegetação (ver 4.2) () Uso antrópico (ver 4.7) Obs:	4.2 – Vegetação: () Ausente/rara () Gramíneas () Herbáceas < 0,5 m () Arbustivas/lenhoso baixo < 3 m (X) Arbóreas/lenhoso alto > 3 m Obs: exceto faixa de servidão
4.3 – Bioma da vegetação: Amazônia Tipo: mata alagada Obs:	4.4 – Formação vegetal: () contínua () fragmentada Largura da vegetação a partir da margem do corpo d'água: _____ Obs:
4.5 – Grau de conservação da vegetação existente: baixo Obs:	4.6 – Espécies vegetais nativas dominantes: buriti
4.7 – Uso Antrópico: () Nenhum (X) Edificação (ver 4.8) () Cultura-qual: _____ () Pasto-grau de utilização: _____ () Outro: _____ Obs:	4.8 – Edificações: () Nenhuma () Ponte (X) Galeria (X) Rede elétrica () Estrada (X) Casa () Barragem () Mangueiras () Outra: _____ Obs:
4.9 – Presença de animais domésticos: () sim (X) não registrado Quais animais: _____ Tipo de registro: () direto () indireto Obs:	4.10 – Presença de animais silvestres: () sim (X) não registrado Quais animais: _____ Tipo de registro: () direto () indireto Obs:
4.11 – Delimitação (cerca): (X) Ausente () Cercamento total da APP () Cercamento parcial da APP Distância entre cerca e margem do corpo d'água: _____ Obs: limite propriedade	4.12 – Aspectos bióticos relevantes fora da APP (entorno): (X) Ausência de vegetação nativa () Presença de vegetação nativa contínua () Presença de fragmentos- Distância da APP: _____ Tamanho do fragmento: _____ Utilização da propriedade: _____ Obs: exceto vereda longa
4.13 – Outros aspectos relevantes:	4.14 – Número das fotos: DSC 5836 a 5840

CADASTRO E CARACTERIZAÇÃO DE APP / PASSIVOS AMBIENTAIS (MEIO BIÓTICO)
Rodovia BR-364 MT/RO

5 – Diagnóstico do passivo

5.1 – Causas: () Supressão da vegetação (X) Fragmentação da vegetação () Efeito de borda () Conversão em cultura
() Conversão em pasto (X) Presença de edificação () Presença de animais domésticos
() Outras: _____

Obs:

5.2 – Consequências: () Cobertura vegetal ausente () Cobertura vegetal fragmentada (X) Cobertura vegetal degradada () Impermeabilização do solo () Compactação do solo
() Outras: _____

Obs:

6 – Medidas corretivas propostas:

(X) Revegetação-plantio (X) Isolamento-cercamento () Outras: _____

Obs:

7 – Registro fotográfico e/ou croqui



CADASTRO E CARACTERIZAÇÃO DE APP / PASSIVOS AMBIENTAIS (MEIO BIÓTICO)
Rodovia BR-364 MT/RO

1 – Código da APP: 132	
2 – Localização Município: Presidente Médici - RO Km: 324+ 800 m Lado (D/E/ambos): ambos Coordenadas: (20L) 616877 / 8780781 Obs:	
3 – Tipo de APP (X) Curso d'água natural – largura: 1,5 m () Lago ou lagoa natural – dimensões: _____ x _____ m () Reservatório d'água artificial– dimensões: _____ x _____m () Nascente ou olho d'água () Outro: _____ Obs: forma lagoa por erosão marginal	
4 – Caracterização Biótica da APP	
4.1 – Superfície coberta por: () Rocha () Cascalho (X) Solo exposto () Cobertura morta-folheda (X) Vegetação (ver 4.2) () Uso antrópico (ver 4.7) Obs:	4.2 – Vegetação: () Ausente/rara (X) Gramíneas () Herbáceas < 0,5 m () Arbustivas/lenhoso baixo < 3 m () Arbóreas/lenhoso alto > 3 m Obs:
4.3 – Bioma da vegetação: Amazônia Tipo: mata ciliar Obs:	4.4 – Formação vegetal: () contínua (X) fragmentada Largura da vegetação a partir da margem do corpo d'água: 5 m Obs:
4.5 – Grau de conservação da vegetação existente: baixo Obs:	4.6 – Espécies vegetais nativas dominantes: buriti
4.7 – Uso Antrópico: () Nenhum (X) Edificação (ver 4.8) () Cultura-qual: _____ () Pasto-grau de utilização: _____ () Outro: _____ Obs:	4.8 – Edificações: () Nenhuma () Ponte (X) Galeria (X) Rede elétrica () Estrada () Casa () Barragem () Mangueiras () Outra: _____ Obs:
4.9 – Presença de animais domésticos: (X) sim () não registrado Quais animais: gado Tipo de registro: () direto () indireto Obs:	4.10 – Presença de animais silvestres: () sim (X) não registrado Quais animais: _____ Tipo de registro: () direto () indireto Obs:
4.11 – Delimitação (cerca): (X) Ausente () Cercamento total da APP () Cercamento parcial da APP Distância entre cerca e margem do corpo d'água: _____ Obs: delimita propriedade	4.12 – Aspectos bióticos relevantes fora da APP (entorno): (X) Ausência de vegetação nativa () Presença de vegetação nativa contínua () Presença de fragmentos- Distância da APP: _____ Tamanho do fragmento: _____ Utilização da propriedade: _____ Obs:
4.13 – Outros aspectos relevantes: erosão marginal	4.14 – Número das fotos: DSC 5841 a 5848

CADASTRO E CARACTERIZAÇÃO DE APP / PASSIVOS AMBIENTAIS (MEIO BIÓTICO)
Rodovia BR-364 MT/RO

5 – Diagnóstico do passivo

5.1 – Causas: Supressão da vegetação Fragmentação da vegetação Efeito de borda Conversão em cultura
Conversão em pasto Presença de edificação Presença de animais domésticos
Outras: _____

Obs:

5.2 – Consequências: Cobertura vegetal ausente Cobertura vegetal fragmentada Cobertura vegetal degradada Impermeabilização do solo Compactação do solo
Outras: _____


Obs:

6 – Medidas corretivas propostas:

Revegetação-plantio Isolamento-cercamento Outras: medidas de conservação do solo

Obs: recuperação do solo

7 – Registro fotográfico e/ou croqui



CADASTRO E CARACTERIZAÇÃO DE APP / PASSIVOS AMBIENTAIS (MEIO BIÓTICO)
Rodovia BR-364 MT/RO

1 – Código da APP: 133

2 – Localização

Município: Presidente Médici - RO Km: 326+ 190 m Lado (D/E/ambos): ambos
Coordenadas: (20L) 0617336 / 8782162
Obs:

3 – Tipo de APP

Curso d'água natural – largura: 3 m () Lago ou lagoa natural – dimensões: _____ x _____ m
() Reservatório d'água artificial– dimensões: _____ x _____m () Nascente ou olho d'água
() Outro: _____
Obs: forma uma lagoa – poço

4 – Caracterização Biótica da APP

4.1 – Superfície coberta por: () Rocha () Cascalho **4.2 – Vegetação:** () Ausente/rara (X) Gramíneas
() Solo exposto () Cobertura morta-folhedeo () Herbáceas < 0,5 m () Arbustivas/lenhoso baixo < 3 m
(X) Vegetação (ver 4.2) (X) Uso antrópico (ver 4.7) (X) Arbóreas/lenhoso alto > 3 m
Obs: Obs: arbóreas/lenhoso alto: parte

4.3 – Bioma da vegetação: Amazônia
Tipo: mata ciliar

Obs:

4.4 – Formação vegetal: () contínua (X) fragmentada
Largura da vegetação a partir da margem do corpo d'água:

Obs:

4.5 – Grau de conservação da vegetação existente:

baixo
Obs:

4.6 – Espécies vegetais nativas dominantes: buriti

4.7 – Uso Antrópico: () Nenhum (X) Edificação (ver 4.8)

() Cultura-qual: _____
() Pasto-grau de utilização: _____
() Outro: _____
Obs:

4.8 – Edificações: () Nenhuma () Ponte (X) Galeria
(X) Rede elétrica () Estrada () Casa () Barragem
() Mangueiras () Outra: _____

Obs:

4.9 – Presença de animais domésticos:

() sim (X) não registrado
Quais animais: _____
Tipo de registro: () direto () indireto
Obs:

4.10 – Presença de animais silvestres:

() sim (X) não registrado
Quais animais: _____
Tipo de registro: () direto () indireto
Obs:

4.11 – Delimitação (cerca): (X) Ausente () Cercamento total da APP () Cercamento parcial da APP

Distância entre cerca e margem do corpo d'água: _____

Obs: delimita propriedade

4.12 – Aspectos bióticos relevantes fora da APP (entorno):

(X) Ausência de vegetação nativa () Presença de vegetação nativa contínua () Presença de fragmentos-
Distância da APP: _____

Tamanho do fragmento: _____

Utilização da propriedade: _____

Obs:

4.13 – Outros aspectos relevantes: erosão (princípio)

4.14 – Número das fotos: DSC 5849 a 5859

CADASTRO E CARACTERIZAÇÃO DE APP / PASSIVOS AMBIENTAIS (MEIO BIÓTICO)
Rodovia BR-364 MT/RO

5 – Diagnóstico do passivo

5.1 – Causas: Supressão da vegetação Fragmentação da vegetação Efeito de borda Conversão em cultura
Conversão em pasto Presença de edificação Presença de animais domésticos
Outras: _____

Obs:

5.2 – Consequências: Cobertura vegetal ausente Cobertura vegetal fragmentada Cobertura vegetal degradada Impermeabilização do solo Compactação do solo
Outras: _____

Obs:

6 – Medidas corretivas propostas:

Revegetação-plantio Isolamento-cercamento Outras: monitoramento/ medidas de conservação do solo

Obs: monitoramento do solo

7 – Registro fotográfico e/ou croqui



CADASTRO E CARACTERIZAÇÃO DE APP / PASSIVOS AMBIENTAIS (MEIO BIÓTICO)
Rodovia BR-364 MT/RO

1 – Código da APP: 134

2 – Localização

Município: Ji-Paraná – RO

Km: 331 + 650 m

Lado (D/E/ambos): ambos

Coordenadas: (20) 618295 / 8787198

Obs:

3 – Tipo de APP

Curso d'água natural – largura: sem limite definido

Lago ou lagoa natural – dimensões: _____ x _____ m

Reservatório d'água artificial– dimensões: _____ x _____m

Nascente ou olho d'água

Outro: _____

Obs: área descaracterizada

4 – Caracterização Biótica da APP

4.1 – Superfície coberta por: Rocha Cascalho

4.2 – Vegetação: Ausente/rara Gramíneas

Solo exposto Cobertura morta-folhedo

Herbáceas < 0,5 m Arbustivas/lenhoso baixo < 3 m

Vegetação (ver 4.2) Uso antrópico (ver 4.7)

Arbóreas/lenhoso alto > 3 m

Obs:

Obs:

4.3 – Bioma da vegetação: Amazônia

Tipo: pastagem

Obs:

4.4 – Formação vegetal: contínua fragmentada

Largura da vegetação a partir da margem do corpo d'água:

Obs:

4.5 – Grau de conservação da vegetação existente:

baixo

Obs: degradada

4.6 – Espécies vegetais nativas dominantes: _____

4.7– Uso antrópico: Nenhum Edificação (ver 4.8)

4.8 – Edificações: Nenhuma Ponte Galeria

Cultura-qual: _____

Rede elétrica Estrada Casa Barragem

Pasto-grau de utilização: _____

Mangueiras Outra: _____

Outro: _____

Obs:

Obs:

4.9 – Presença de animais domésticos:

sim não registrado

Quais animais: _____

Tipo de registro: direto indireto

Obs:

4.10 – Presença de animais silvestres:

sim não registrado

Quais animais: _____

Tipo de registro: direto indireto

Obs:

4.11 – Delimitação (cerca): Ausente Cercamento total da APP Cercamento parcial da APP

Distância entre cerca e margem do corpo d'água: _____

Obs: para delimitar propriedade

4.12 – Aspectos bióticos relevantes fora da APP (entorno):

Ausência de vegetação nativa Presença de vegetação nativa contínua Presença de fragmentos-

Distância da APP: 800

Tamanho do fragmento: _____

Utilização da propriedade: pastagem

Obs:

4.13 – Outros aspectos relevantes:

4.14 – Número das fotos: N.O.

CADASTRO E CARACTERIZAÇÃO DE APP / PASSIVOS AMBIENTAIS (MEIO BIÓTICO)
Rodovia BR-364 MT/RO

5 – Diagnóstico do passivo

5.1 – Causas: Supressão da vegetação Fragmentação da vegetação Efeito de borda Conversão em cultura
 Conversão em pasto Presença de edificação Presença de animais domésticos
 Outras: _____

Obs:

5.2 – Consequências: Cobertura vegetal ausente Cobertura vegetal fragmentada Cobertura vegetal degradada
 Impermeabilização do solo Compactação do solo
 Outras: _____

Obs: descaracterização da área

6 – Medidas corretivas propostas:

Revegetação-plantio Isolamento-cercamento Outras: _____

Obs:

7 – Registro fotográfico e/ou croqui



CADASTRO E CARACTERIZAÇÃO DE APP / PASSIVOS AMBIENTAIS (MEIO BIÓTICO)
Rodovia BR-364 MT/RO

1 – Código da APP: 135

2 – Localização

Município: Ji-Paraná – RO

Km: 332 + 50m

Lado (D/E/ambos): ambos

Coordenadas: (20) 618295 / 8787579

Obs:

3 – Tipo de APP

Curso d'água natural – largura: sem limite definido

Lago ou lagoa natural – dimensões: _____ x _____ m

Reservatório d'água artificial– dimensões: _____ x _____m

Nascente ou olho d'água

Outro: _____

Obs:

4 – Caracterização Biótica da APP

4.1 – Superfície coberta por: Rocha Cascalho

4.2 – Vegetação: Ausente/rara Gramíneas

Solo exposto Cobertura morta-folheda

Herbáceas < 0,5 m Arbustivas/lenhoso baixo < 3 m

Vegetação (ver 4.2) Uso antrópico (ver 4.7)

Arbóreas/lenhoso alto > 3 m

Obs:

Obs:

4.3 – Bioma da vegetação: Amazônia

Tipo: mata ciliar

Obs:

4.4 – Formação vegetal: contínua fragmentada

Largura da vegetação a partir da margem do corpo d'água: 30

Obs:

4.5 – Grau de conservação da vegetação existente:

baixo

Obs: dergadada

4.6 – Espécies vegetais nativas dominantes: buriti

4.7– Uso antrópico: Nenhum Edificação (ver 4.8)

Cultura-qual: _____

Pasto-grau de utilização: _____

Outro: _____

Obs:

4.8 – Edificações: Nenhuma Ponte Galeria

Rede elétrica Estrada Casa Barragem

Mangueiras Outra: _____

Obs:

4.9 – Presença de animais domésticos:

sim não registrado

Quais animais: _____

Tipo de registro: direto indireto

Obs:

4.10 – Presença de animais silvestres:

sim não registrado

Quais animais: _____

Tipo de registro: direto indireto

Obs:

4.11 – Delimitação (cerca): Ausente Cercamento

total da APP Cercamento parcial da APP

Distância entre cerca e margem do corpo d'água: _____

Obs: para delimitar a propriedade

4.12 – Aspectos bióticos relevantes fora da APP (entorno):

Ausência de vegetação nativa Presença de

vegetação nativa contínua Presença de fragmentos-

Distância da APP: _____

Tamanho do fragmento: _____

Utilização da propriedade: pastagem

Obs:

4.13 – Outros aspectos relevantes:

4.14 – Número das fotos: N.O.

CADASTRO E CARACTERIZAÇÃO DE APP / PASSIVOS AMBIENTAIS (MEIO BIÓTICO)
Rodovia BR-364 MT/RO

5 – Diagnóstico do passivo

5.1 – Causas: Supressão da vegetação Fragmentação da vegetação Efeito de borda Conversão em cultura
Conversão em pasto Presença de edificação Presença de animais domésticos
Outras: _____

Obs:

5.2 – Consequências: Cobertura vegetal ausente Cobertura vegetal fragmentada Cobertura vegetal degradada
Impermeabilização do solo Compactação do solo
Outras: _____

Obs: descaracterização da área

6 – Medidas corretivas propostas:

Revegetação-plantio Isolamento-cercamento Outras: _____

Obs:

7 – Registro fotográfico e/ou croqui

CADASTRO E CARACTERIZAÇÃO DE APP / PASSIVOS AMBIENTAIS (MEIO BIÓTICO)
Rodovia BR-364 MT/RO

1 – Código da APP: 136	
2 – Localização Município: Ji-Paraná – RO Km: 332+ 848 m Lado (D/E/ambos): ambos Coordenadas: (20L) 0618289 / 8788378 Obs:	
3 – Tipo de APP (X) Curso d'água natural – largura: 2 m () Lago ou lagoa natural – dimensões: _____ x _____ m () Reservatório d'água artificial– dimensões: _____ x _____m () Nascente ou olho d'água () Outro: _____ Obs: forma área úmida	
4 – Caracterização Biótica da APP	
4.1 – Superfície coberta por: () Rocha () Cascalho () Solo exposto () Cobertura morta-folhedeo (X) Vegetação (ver 4.2) () Uso antrópico (ver 4.7) Obs:	4.2 – Vegetação: () Ausente/rara (X) Gramíneas () Herbáceas < 0,5 m () Arbustivas/lenhoso baixo < 3 m () Arbóreas/lenhoso alto > 3 m Obs:
4.3 – Bioma da vegetação: Amazônia Tipo: mata ciliar Obs:	4.4 – Formação vegetal: () contínua () fragmentada Largura da vegetação a partir da margem do corpo d'água: _____ Obs:
4.5 – Grau de conservação da vegetação existente: baixo Obs:	4.6 – Espécies vegetais nativas dominantes: _____
4.7 – Uso antrópico: () Nenhum (X) Edificação (ver 4.8) () Cultura-qual: _____ () Pasto-grau de utilização: _____ () Outro: _____ Obs:	4.8 – Edificações: () Nenhuma () Ponte () Galeria (X) Rede elétrica () Estrada () Casa () Barragem () Mangueiras () Outra: _____ Obs:
4.9 – Presença de animais domésticos: (X) sim () não registrado Quais animais: gado Tipo de registro: (X) direto () indireto Obs:	4.10 – Presença de animais silvestres: () sim () não registrado Quais animais: _____ Tipo de registro: () direto () indireto Obs:
4.11 – Delimitação (cerca): () Ausente () Cercamento total da APP (X) Cercamento parcial da APP Distância entre cerca e margem do corpo d'água: 30 Obs:	4.12 – Aspectos bióticos relevantes fora da APP (entorno): () Ausência de vegetação nativa () Presença de vegetação nativa contínua (X) Presença de fragmentos- Distância da APP: 300 Tamanho do fragmento: _____ Utilização da propriedade: pastagem Obs:
4.13 – Outros aspectos relevantes:	4.14 – Número das fotos: DSC 5860 a 5867

CADASTRO E CARACTERIZAÇÃO DE APP / PASSIVOS AMBIENTAIS (MEIO BIÓTICO)
Rodovia BR-364 MT/RO

5 – Diagnóstico do passivo

5.1 – Causas: Supressão da vegetação Fragmentação da vegetação Efeito de borda Conversão em cultura
Conversão em pasto Presença de edificação Presença de animais domésticos
Outras: _____

Obs:

5.2 – Consequências: Cobertura vegetal ausente Cobertura vegetal fragmentada Cobertura
vegetal degradada Impermeabilização do solo Compactação do solo
Outras: _____

Obs:

6 – Medidas corretivas propostas:

Revegetação-plantio Isolamento-cercamento Outras: _____

Obs:

7 – Registro fotográfico e/ou croqui



CADASTRO E CARACTERIZAÇÃO DE APP / PASSIVOS AMBIENTAIS (MEIO BIÓTICO)
Rodovia BR-364 MT/RO

1 – Código da APP: 137

2 – Localização

Município: Ji-Paraná

Km: 333+ 690m

Lado (D/E/ambos): ambos

Coordenadas: (20L) 0617811 / 8789051

Obs:

3 – Tipo de APP

Curso d'água natural – largura: 3 m

Reservatório d'água artificial– dimensões: _____ x _____m

Outro: _____

Obs: forma lagoa para BR

Lago ou lagoa natural – dimensões: _____ x _____ m

Nascente ou olho d'água

4 – Caracterização Biótica da APP

4.1 – Superfície coberta por: Rocha Cascalho

Solo exposto Cobertura morta-folhedeo

Vegetação (ver 4.2) Uso antrópico (ver 4.7)

Obs:

4.2 – Vegetação: Ausente/rara Gramíneas

Herbáceas < 0,5 m Arbustivas/lenhoso baixo < 3 m

Arbóreas/lenhoso alto > 3 m

Obs:

4.3 – Bioma da vegetação: Amazônia

Tipo: mata ciliar

Obs:

4.4 – Formação vegetal: contínua fragmentada

Largura da vegetação a partir da margem do corpo d'água: 30 m

Obs:

4.5 – Grau de conservação da vegetação existente:

baixo

Obs: faixa de servidão sem vegetação

4.6 – Espécies vegetais nativas dominantes: Cecropia

4.7 – Uso Antrópico: Nenhum Edificação (ver 4.8)

Cultura-qual: _____

Pasto-grau de utilização: _____

Outro: _____

Obs:

4.8 – Edificações: Nenhuma Ponte Galeria

Rede elétrica Estrada Casa Barragem

Mangueiras Outra: _____

Obs:

4.9 – Presença de animais domésticos:

sim não registrado

Quais animais: _____

Tipo de registro: direto indireto

Obs:

4.10 – Presença de animais silvestres:

sim não registrado

Quais animais: _____

Tipo de registro: direto indireto

Obs:

4.11 – Delimitação (cerca): Ausente Cercamento

total da APP Cercamento parcial da APP

Distância entre cerca e margem do corpo d'água: 3 m

Obs:

4.12 – Aspectos bióticos relevantes fora da APP (entorno):

Ausência de vegetação nativa Presença de

vegetação nativa contínua Presença de fragmentos-

Distância da APP: _____

Tamanho do fragmento: _____

Utilização da propriedade: _____

Obs:

4.13 – Outros aspectos relevantes:

4.14 – Número das fotos: DSC 5868 a 5885

CADASTRO E CARACTERIZAÇÃO DE APP / PASSIVOS AMBIENTAIS (MEIO BIÓTICO)
Rodovia BR-364 MT/RO

5 – Diagnóstico do passivo

5.1 – Causas: () Supressão da vegetação (X) Fragmentação da vegetação (X) Efeito de borda () Conversão em cultura
() Conversão em pasto (X) Presença de edificação () Presença de animais domésticos
() Outras: _____

Obs: efeito de borda pela faixa de servidão

5.2 – Consequências: () Cobertura vegetal ausente () Cobertura vegetal fragmentada (X) Cobertura vegetal degradada () Impermeabilização do solo () Compactação do solo
() Outras: _____

Obs:

6 – Medidas corretivas propostas:

() Revegetação-plantio (X) Isolamento-cercamento () Outras: _____

Obs: isolamento-cercamento correto seguindo o Código Florestal

7 – Registro fotográfico e/ou croqui



CADASTRO E CARACTERIZAÇÃO DE APP / PASSIVOS AMBIENTAIS (MEIO BIÓTICO)
Rodovia BR-364 MT/RO

1 – Código da APP: 138	
2 – Localização Município: Ji-Paraná Km: 337+ 260 m Lado (D/E/ambos): ambos Coordenadas: (20L) 0616979 / 8790433 Obs:	
3 – Tipo de APP () Curso d'água natural – largura: _____ m () Lago ou lagoa natural – dimensões: _____ x _____ m () Reservatório d'água artificial– dimensões: _____ x _____ m (X) Nascente ou olho d'água () Outro: _____ Obs: forma brejo	
4 – Caracterização Biótica da APP	
4.1 – Superfície coberta por: () Rocha () Cascalho () Solo exposto () Cobertura morta-folhedeo (X) Vegetação (ver 4.2) (X) Uso antrópico (ver 4.7) Obs:	4.2 – Vegetação: () Ausente/rara (X) Gramíneas () Herbáceas < 0,5 m () Arbustivas/lenhoso baixo < 3 m (X) Arbóreas/lenhoso alto > 3 m Obs: gramíneas: LD
4.3 – Bioma da vegetação: Amazônia Tipo: brejo Obs:	4.4 – Formação vegetal: () contínua () fragmentada Largura da vegetação a partir da margem do corpo d'água: _____ Obs:
4.5 – Grau de conservação da vegetação existente: baixo Obs:	4.6 – Espécies vegetais nativas dominantes: buriti LE/ Cecropia LD
4.7 – Uso Antrópico: () Nenhum (X) Edificação (ver 4.8) () Cultura-qual: _____ () Pasto-grau de utilização: _____ () Outro: _____ Obs:	4.8 – Edificações: () Nenhuma () Ponte (X) Galeria () Rede elétrica (X) Estrada () Casa () Barragem () Mangueiras () Outra: _____ Obs:
4.9 – Presença de animais domésticos: () sim (X) não registrado Quais animais: _____ Tipo de registro: () direto () indireto Obs:	4.10 – Presença de animais silvestres: () sim (X) não registrado Quais animais: _____ Tipo de registro: () direto () indireto Obs:
4.11 – Delimitação (cerca): (X) Ausente () Cercamento total da APP () Cercamento parcial da APP Distância entre cerca e margem do corpo d'água: _____ Obs: para delimitar propriedade	4.12 – Aspectos bióticos relevantes fora da APP (entorno): () Ausência de vegetação nativa () Presença de vegetação nativa contínua (X) Presença de fragmentos- Distância da APP: 100 m Tamanho do fragmento: _____ Utilização da propriedade: pastagem Obs:
4.13 – Outros aspectos relevantes:	4.14 – Número das fotos: DSC 5885 a 5892

CADASTRO E CARACTERIZAÇÃO DE APP / PASSIVOS AMBIENTAIS (MEIO BIÓTICO)
Rodovia BR-364 MT/RO

5 – Diagnóstico do passivo

5.1 – Causas: Supressão da vegetação Fragmentação da vegetação Efeito de borda Conversão em cultura
Conversão em pasto Presença de edificação Presença de animais domésticos
Outras: _____

Obs:

5.2 – Consequências: Cobertura vegetal ausente Cobertura vegetal fragmentada Cobertura
vegetal degradada Impermeabilização do solo Compactação do solo
Outras: _____

Obs:

6 – Medidas corretivas propostas:

Revegetação-plantio Isolamento-cercamento Outras: _____

Obs:

7 – Registro fotográfico e/ou croqui



CADASTRO E CARACTERIZAÇÃO DE APP / PASSIVOS AMBIENTAIS (MEIO BIÓTICO)
Rodovia BR-364 MT/RO

1 – Código da APP: 139

2 – Localização

Município: Ji-Paraná – RO

Km: 337 + 380 m

Lado (D/E/ambos): ambos

Coordenadas: (20) 616970 / 8791015

Obs:

3 – Tipo de APP

Curso d'água natural – largura: sem limite definido

Lago ou lagoa natural – dimensões: _____ x _____ m

Reservatório d'água artificial – dimensões: _____ x _____ m

Nascente ou olho d'água

Outro: _____

Obs:

4 – Caracterização Biótica da APP

4.1 – Superfície coberta por: Rocha Cascalho

4.2 – Vegetação: Ausente/rara Gramíneas

Solo exposto Cobertura morta-folhedo

Herbáceas < 0,5 m Arbustivas/lenhoso baixo < 3 m

Vegetação (ver 4.2) Uso antrópico (ver 4.7)

Arbóreas/lenhoso alto > 3 m

Obs:

Obs:

4.3 – Bioma da vegetação: Amazônia

Tipo: área úmida

4.4 – Formação vegetal: contínua fragmentada

Largura da vegetação a partir da margem do corpo d'água: _____

Obs:

Obs:

4.5 – Grau de conservação da vegetação existente:

baixo

Obs: degradada

4.6 – Espécies vegetais nativas dominantes: _____

4.7 – Uso antrópico: Nenhum Edificação (ver 4.8)

4.8 – Edificações: Nenhuma Ponte Galeria

Cultura-qual: _____

Rede elétrica Estrada Casa Barragem

Pasto-grau de utilização: _____

Mangueiras Outra: _____

Outro: _____

Obs:

Obs:

4.9 – Presença de animais domésticos:

sim não registrado

Quais animais: _____

4.10 – Presença de animais silvestres:

sim não registrado

Quais animais: _____

Tipo de registro: direto indireto

Tipo de registro: direto indireto

Obs:

Obs:

4.11 – Delimitação (cerca): Ausente Cercamento total da APP Cercamento parcial da APP

4.12 – Aspectos bióticos relevantes fora da APP (entorno):

Ausência de vegetação nativa Presença de vegetação nativa contínua Presença de fragmentos-

Distância entre cerca e margem do corpo d'água: _____

Distância da APP: _____

Tamanho do fragmento: _____

Utilização da propriedade: represa

Obs: para delimitar propriedade

Obs:

4.13 – Outros aspectos relevantes:

4.14 – Número das fotos: N.O.

CADASTRO E CARACTERIZAÇÃO DE APP / PASSIVOS AMBIENTAIS (MEIO BIÓTICO)
Rodovia BR-364 MT/RO

5 – Diagnóstico do passivo

5.1 – Causas: Supressão da vegetação Fragmentação da vegetação Efeito de borda Conversão em cultura
Conversão em pasto Presença de edificação Presença de animais domésticos
Outras: _____

Obs:

5.2 – Consequências: Cobertura vegetal ausente Cobertura vegetal fragmentada Cobertura vegetal degradada
Impermeabilização do solo Compactação do solo
Outras: _____

Obs: descaracterização da área

6 – Medidas corretivas propostas:

Revegetação-plantio Isolamento-cercamento Outras: _____

Obs:

7 – Registro fotográfico e/ou croqui

CADASTRO E CARACTERIZAÇÃO DE APP / PASSIVOS AMBIENTAIS (MEIO BIÓTICO)
Rodovia BR-364 MT/RO

1 – Código da APP: 140	
2 – Localização Município: Ji-Paraná Km: 336+ 538 m Lado (D/E/ambos): ambos Coordenadas: (20L) 0616957 / 8791586 Obs:	
3 – Tipo de APP (X) Curso d'água natural – largura: 2 m () Lago ou lagoa natural – dimensões: _____ x _____ m () Reservatório d'água artificial– dimensões: _____ x _____m () Nascente ou olho d'água () Outro: _____ Obs: forma lagoa	
4 – Caracterização Biótica da APP	
4.1 – Superfície coberta por: () Rocha () Cascalho () Solo exposto () Cobertura morta-folhedeo (X) Vegetação (ver 4.2) (X) Uso antrópico (ver 4.7) Obs:	4.2 – Vegetação: () Ausente/rara () Gramíneas (X) Herbáceas < 0,5 m () Arbustivas/lenhoso baixo < 3 m (X) Arbóreas/lenhoso alto > 3 m Obs: Arbóreas/lenhoso alto: LD
4.3 – Bioma da vegetação: Amazônia Tipo: mata ciliar Obs:	4.4 – Formação vegetal: () contínua (X) fragmentada Largura da vegetação a partir da margem do corpo d'água: 5 m LD / 0 m LE Obs:
4.5 – Grau de conservação da vegetação existente: baixo Obs:	4.6 – Espécies vegetais nativas dominantes: Buriti, Cecropia, Musa
4.7 – Uso Antrópico: () Nenhum (X) Edificação (ver 4.8) () Cultura-qual: _____ () Pasto-grau de utilização: _____ () Outro: _____ Obs:	4.8 – Edificações: () Nenhuma () Ponte (X) Galeria (X) Rede elétrica () Estrada () Casa () Barragem () Mangueiras () Outra: _____ Obs:
4.9 – Presença de animais domésticos: () sim (X) não registrado Quais animais: _____ Tipo de registro: () direto () indireto Obs:	4.10 – Presença de animais silvestres: (X) sim () não registrado Quais animais: aves Tipo de registro: (X) direto () indireto Obs:
4.11 – Delimitação (cerca): () Ausente () Cercamento total da APP () Cercamento parcial da APP Distância entre cerca e margem do corpo d'água: _____ Obs: para delimitar propriedade	4.12 – Aspectos bióticos relevantes fora da APP (entorno): (X) Ausência de vegetação nativa () Presença de vegetação nativa contínua () Presença de fragmentos- Distância da APP: _____ Tamanho do fragmento: _____ Utilização da propriedade: _____ Obs: área industrial
4.13 – Outros aspectos relevantes:	4.14 – Número das fotos: DSC 5893 a 5902

CADASTRO E CARACTERIZAÇÃO DE APP / PASSIVOS AMBIENTAIS (MEIO BIÓTICO)
Rodovia BR-364 MT/RO

5 – Diagnóstico do passivo

5.1 – Causas: Supressão da vegetação Fragmentação da vegetação Efeito de borda Conversão em cultura
Conversão em pasto Presença de edificação Presença de animais domésticos
Outras: _____

Obs:

5.2 – Consequências: Cobertura vegetal ausente Cobertura vegetal fragmentada Cobertura vegetal degradada Impermeabilização do solo Compactação do solo
Outras: _____

Obs:

6 – Medidas corretivas propostas:

Revegetação-plantio Isolamento-cercamento Outras: _____

Obs:

7 – Registro fotográfico e/ou croqui



CADASTRO E CARACTERIZAÇÃO DE APP / PASSIVOS AMBIENTAIS (MEIO BIÓTICO)
Rodovia BR-364 MT/RO

1 – Código da APP: 141

2 – Localização

Município: Ji-Paraná

Km: 337+ 261 m

Lado (D/E/ambos): ambos

Coordenadas: (20L) 0616968 / 8792290

Obs:

3 – Tipo de APP

Curso d'água natural – largura: 1 m

Lago ou lagoa natural – dimensões: _____ x _____ m

Reservatório d'água artificial– dimensões: _____ x _____m

Nascente ou olho d'água

Outro: _____

Obs:

4 – Caracterização Biótica da APP

4.1 – Superfície coberta por: Rocha Cascalho

4.2 – Vegetação: Ausente/rara Gramíneas

Solo exposto Cobertura morta-folheto

Herbáceas < 0,5 m Arbustivas/lenhoso baixo < 3 m

Vegetação (ver 4.2) Uso antrópico (ver 4.7)

Arbóreas/lenhoso alto > 3 m

Obs:

Obs:

4.3 – Bioma da vegetação: Amazônia

Tipo: mata ciliar

4.4 – Formação vegetal: contínua fragmentada

Largura da vegetação a partir da margem do corpo d'água: 20 m

Obs:

Obs:

4.5 – Grau de conservação da vegetação existente:

baixo

Obs:

4.6 – Espécies vegetais nativas dominantes:

4.7 – Uso Antrópico: Nenhum Edificação (ver 4.8)

4.8 – Edificações: Nenhuma Ponte Galeria

Cultura-qual: _____

Rede elétrica Estrada Casa Barragem

Pasto-grau de utilização: _____

Mangueiras Outra: _____

Outro: _____

Obs:

Obs:

4.9 – Presença de animais domésticos:

sim não registrado

Quais animais: _____

Tipo de registro: direto indireto

Obs:

4.10 – Presença de animais silvestres:

sim não registrado

Quais animais: _____

Tipo de registro: direto indireto

Obs:

4.11 – Delimitação (cerca): Ausente Cercamento total da APP Cercamento parcial da APP

4.12 – Aspectos bióticos relevantes fora da APP (entorno):

Ausência de vegetação nativa Presença de vegetação nativa contínua Presença de fragmentos-

Distância entre cerca e margem do corpo d'água: _____

Distância da APP: _____

Tamanho do fragmento: _____

Utilização da propriedade: área urbanizada

Obs: delimita propriedade

Obs:

4.13 – Outros aspectos relevantes: presença erosão (ravinas) marginal

4.14 – Número das fotos: DSC 5903 a 5912

CADASTRO E CARACTERIZAÇÃO DE APP / PASSIVOS AMBIENTAIS (MEIO BIÓTICO)
Rodovia BR-364 MT/RO

5 – Diagnóstico do passivo

5.1 – Causas: () Supressão da vegetação (X) Fragmentação da vegetação () Efeito de borda () Conversão em cultura
() Conversão em pasto (X) Presença de edificação () Presença de animais domésticos
() Outras: _____

Obs:

5.2 – Consequências: () Cobertura vegetal ausente () Cobertura vegetal fragmentada (X) Cobertura vegetal degradada () Impermeabilização do solo () Compactação do solo
() Outras: _____


Obs:

6 – Medidas corretivas propostas:

(X) Revegetação-plantio (X) Isolamento-cercamento (X) Outras: monitoramento/ medidas de conservação do solo

Obs: monitoramento e recuperação do solo

7 – Registro fotográfico e/ou croqui



CADASTRO E CARACTERIZAÇÃO DE APP / PASSIVOS AMBIENTAIS (MEIO BIÓTICO)
Rodovia BR-364 MT/RO

1 – Código da APP: 142	
2 – Localização	
Município: Ji-Paraná	Km: 339+ 0 m
Coordenadas: (20L) 0616921 / 8794025	Lado (D/E/ambos): ambos
Obs:	
3 – Tipo de APP	
(X) Curso d'água natural – largura: 1 m	() Lago ou lagoa natural – dimensões: _____ x _____ m
() Reservatório d'água artificial– dimensões: _____ x _____m	() Nascente ou olho d'água
() Outro: _____	
Obs:	
4 – Caracterização Biótica da APP	
4.1 – Superfície coberta por: () Rocha ()Cascalho	4.2 – Vegetação: ()Ausente/rara (X)Gramíneas
() Solo exposto () Cobertura morta-folheda	() Herbáceas < 0,5 m () Arbustivas/lenhoso baixo < 3 m
(X)Vegetação (ver 4.2) ()Uso antrópico (ver 4.7)	(X)Arbóreas/lenhoso alto > 3 m
Obs:	Obs: gramíneas: LD ; arbóreas/lenhoso alto: LE
4.3 – Bioma da vegetação: Amazônia	4.4 – Formação vegetal: (X)contínua ()fragmentada
Tipo: mata ciliar	Largura da vegetação a partir da margem do corpo d'água: _____
Obs:	Obs:
4.5 – Grau de conservação da vegetação existente:	4.6 – Espécies vegetais nativas dominantes:
Baixo LD/ médio LE	
Obs:	
4.7 – Uso Antrópico: () Nenhum (X)Edificação (ver 4.8)	4.8 – Edificações: ()Nenhuma ()Ponte (X)Galeria
() Cultura-qual: _____	(X)Rede elétrica ()Estrada ()Casa ()Barragem
() Pasto-grau de utilização: _____	()Mangueiras ()Outra: _____
() Outro: _____	
Obs:	Obs:
4.9 – Presença de animais domésticos:	4.10 – Presença de animais silvestres:
()sim (X)não registrado	()sim (X)não registrado
Quais animais: _____	Quais animais: _____
Tipo de registro: () direto () indireto	Tipo de registro: () direto () indireto
Obs:	Obs:
4.11 – Delimitação (cerca): (X)Ausente ()Cercamento total da APP	4.12 – Aspectos bióticos relevantes fora da APP (entorno):
()Cercamento parcial da APP	(X)Ausência de vegetação nativa ()Presença de vegetação nativa contínua ()Presença de fragmentos-
Distância entre cerca e margem do corpo d'água: _____	Distância da APP: _____
Obs:	Tamanho do fragmento: _____
	Utilização da propriedade: área urbana
	Obs:
4.13 – Outros aspectos relevantes:	4.14 – Número das fotos: DSC 5913 a 5921

CADASTRO E CARACTERIZAÇÃO DE APP / PASSIVOS AMBIENTAIS (MEIO BIÓTICO)
Rodovia BR-364 MT/RO

5 – Diagnóstico do passivo

5.1 – Causas: () Supressão da vegetação (X) Fragmentação da vegetação () Efeito de borda () Conversão em cultura
() Conversão em pasto () Presença de edificação () Presença de animais domésticos
() Outras: _____

Obs:

5.2 – Consequências: () Cobertura vegetal ausente () Cobertura vegetal fragmentada (X) Cobertura vegetal degradada () Impermeabilização do solo () Compactação do solo
() Outras: _____

Obs:

6 – Medidas corretivas propostas:

() Revegetação-plantio (X) Isolamento-cercamento (X) Outras: monitoramento

Obs: retirar árvores cortadas da faixa de servidão.

7 – Registro fotográfico e/ou croqui



CADASTRO E CARACTERIZAÇÃO DE APP / PASSIVOS AMBIENTAIS (MEIO BIÓTICO)
Rodovia BR-364 MT/RO

1 – Código da APP: 143

2 – Localização

Município: Ji-Paraná Km: 342+ 310m Lado (D/E/ambos): ambos
 Coordenadas: (20L) 0615868 / 8796892
 Obs: Rio Machado

3 – Tipo de APP

(X) Curso d'água natural – largura: 240 m () Lago ou lagoa natural – dimensões: _____ x _____ m
 () Reservatório d'água artificial– dimensões: _____ x _____m () Nascente ou olho d'água
 () Outro: _____
 Obs:

4 – Caracterização Biótica da APP

4.1 – Superfície coberta por: () Rocha () Cascalho **4.2 – Vegetação:** (X) Ausente/rara () Gramíneas
 () Solo exposto () Cobertura morta-folheda () Herbáceas < 0,5 m () Arbustivas/lenhoso baixo < 3 m
 () Vegetação (ver 4.2) (X) Uso antrópico (ver 4.7) () Arbóreas/lenhoso alto > 3 m
 Obs: Obs:

4.3 – Bioma da vegetação: Amazônia
Tipo: mata ciliar

Obs:

4.4 – Formação vegetal: () contínua (X) fragmentada
 Largura da vegetação a partir da margem do corpo d'água: 2 m em alguns pontos
 Obs:

4.5 – Grau de conservação da vegetação existente:
 baixo
 Obs:

4.6 – Espécies vegetais nativas dominantes:

4.7 – Uso Antrópico: () Nenhum (X) Edificação (ver 4.8)
 () Cultura-qual: _____
 () Pasto-grau de utilização: _____
 () Outro: _____
 Obs:

4.8 – Edificações: () Nenhuma (X) Ponte () Galeria
 (X) Rede elétrica () Estrada (X) Casa () Barragem
 () Mangueiras () Outra: _____
 Obs:

4.9 – Presença de animais domésticos:
 () sim (X) não registrado
 Quais animais: _____
 Tipo de registro: () direto () indireto
 Obs:

4.10 – Presença de animais silvestres:
 (X) sim () não registrado
 Quais animais: aves
 Tipo de registro: (X) direto () indireto
 Obs:

4.11 – Delimitação (cerca): (X) Ausente () Cercamento total da APP () Cercamento parcial da APP
 Distância entre cerca e margem do corpo d'água: _____
 Obs:

4.12 – Aspectos bióticos relevantes fora da APP (entorno):
 (X) Ausência de vegetação nativa () Presença de vegetação nativa contínua () Presença de fragmentos-
 Distância da APP: _____
 Tamanho do fragmento: _____
 Utilização da propriedade: área urbana
 Obs:

4.13 – Outros aspectos relevantes:

4.14 – Número das fotos: DSC 5922 a 5931

CADASTRO E CARACTERIZAÇÃO DE APP / PASSIVOS AMBIENTAIS (MEIO BIÓTICO)
Rodovia BR-364 MT/RO

1 – Código da APP: 144

2 – Localização

Município: Ji-Paraná – RO

Km: 344 + 250 m

Lado (D/E/ambos): ambos

Coordenadas: (20) 614242 / 8797931

Obs:

3 – Tipo de APP

Curso d'água natural – largura: 6 m

Lago ou lagoa natural – dimensões: _____ x _____ m

Reservatório d'água artificial– dimensões: _____ x _____m

Nascente ou olho d'água

Outro: _____

Obs: área urbana

4 – Caracterização Biótica da APP

4.1 – Superfície coberta por: Rocha Cascalho

4.2 – Vegetação: Ausente/rara Gramíneas

Solo exposto Cobertura morta-folheda

Herbáceas < 0,5 m Arbustivas/lenhoso baixo < 3 m

Vegetação (ver 4.2) Uso antrópico (ver 4.7)

Arbóreas/lenhoso alto > 3 m

Obs:

Obs: construção

4.3 – Bioma da vegetação: Amazônia

Tipo: área urbana

4.4 – Formação vegetal: contínua fragmentada

Largura da vegetação a partir da margem do corpo d'água: _____

Obs:

Obs:

4.5 – Grau de conservação da vegetação existente:

baixo

Obs: degradada

4.6 – Espécies vegetais nativas dominantes: _____

4.7– Uso antrópico: Nenhum Edificação (ver 4.8)

4.8 – Edificações: Nenhuma Ponte Galeria

Cultura-qual: _____

Rede elétrica Estrada Casa Barragem

Pasto-grau de utilização: _____

Mangueiras Outra: _____

Outro: _____

Obs:

Obs:

4.9 – Presença de animais domésticos:

sim não registrado

Quais animais: _____

Tipo de registro: direto indireto

Obs:

4.10 – Presença de animais silvestres:

sim não registrado

Quais animais: _____

Tipo de registro: direto indireto

Obs:

4.11 – Delimitação (cerca): Ausente Cercamento total da APP Cercamento parcial da APP

Distância entre cerca e margem do corpo d'água: _____

Obs:

4.12 – Aspectos bióticos relevantes fora da APP (entorno):

Ausência de vegetação nativa Presença de vegetação nativa contínua Presença de fragmentos-

Distância da APP: _____

Tamanho do fragmento: _____

Utilização da propriedade: área urbana

Obs:

4.13 – Outros aspectos relevantes:

4.14 – Número das fotos: N.O.

CADASTRO E CARACTERIZAÇÃO DE APP / PASSIVOS AMBIENTAIS (MEIO BIÓTICO)
Rodovia BR-364 MT/RO

5 – Diagnóstico do passivo

5.1 – Causas: Supressão da vegetação Fragmentação da vegetação Efeito de borda Conversão em cultura
Conversão em pasto Presença de edificação Presença de animais domésticos
Outras: _____

Obs:

5.2 – Consequências: Cobertura vegetal ausente Cobertura vegetal fragmentada Cobertura
vegetal degradada Impermeabilização do solo Compactação do solo
Outras: impermeabilizada

Obs: descaracterização da área

6 – Medidas corretivas propostas:

Revegetação-plantio Isolamento-cercamento Outras: monitoramento

Obs:

7 – Registro fotográfico e/ou croqui

CADASTRO E CARACTERIZAÇÃO DE APP / PASSIVOS AMBIENTAIS (MEIO BIÓTICO)
Rodovia BR-364 MT/RO

1 – Código da APP: 145	
2 – Localização	
Município: Ji-Paraná – RO	Km: 345 + 350 m
Lado (D/E/ambos): ambos	
Coordenadas: (20L) 613370 / 8798372	
Obs:	
3 – Tipo de APP	
(X) Curso d'água natural – largura: 3 m	() Lago ou lagoa natural – dimensões: _____ x _____ m
() Reservatório d'água artificial– dimensões: _____ x _____m	() Nascente ou olho d'água
() Outro: _____	
Obs:	
4 – Caracterização Biótica da APP	
4.1 – Superfície coberta por: () Rocha ()Cascalho	4.2 – Vegetação: ()Ausente/rara (X)Gramíneas
(X)Solo exposto ()Cobertura morta-folhede	()Herbáceas < 0,5 m ()Arbustivas/lenhoso baixo < 3 m
(X)Vegetação (ver 4.2) (X)Uso antrópico (ver 4.7)	()Arbóreas/lenhoso alto > 3 m
Obs:	Obs: presença de árvores isoladas
4.3 – Bioma da vegetação: Amazônia	4.4 – Formação vegetal: ()contínua ()fragmentada
Tipo: mata ciliar	Largura da vegetação a partir da margem do corpo d'água: _____
Obs:	Obs: ausente
4.5 – Grau de conservação da vegetação existente:	4.6 – Espécies vegetais nativas dominantes: _____
baixo	
Obs:	
4.7– Uso antrópico: ()Nenhum (X)Edificação (ver 4.8)	4.8 – Edificações: ()Nenhuma ()Ponte (X)Galeria
()Cultura-qual: _____	(X)Rede elétrica (X)Estrada (X)Casa ()Barragem
()Pasto-grau de utilização: _____	()Mangueiras ()Outra: _____
()Outro: _____	
Obs:	Obs:
4.9 – Presença de animais domésticos:	4.10 – Presença de animais silvestres:
()sim (X)não registrado	()sim (X)não registrado
Quais animais: _____	Quais animais: _____
Tipo de registro: () direto () indireto	Tipo de registro: () direto () indireto
Obs:	Obs:
4.11 – Delimitação (cerca): (X)Ausente ()Cercamento total da APP ()Cercamento parcial da APP	4.12 – Aspectos bióticos relevantes fora da APP (entorno):
	(X)Ausência de vegetação nativa ()Presença de vegetação nativa contínua ()Presença de fragmentos-
Distância entre cerca e margem do corpo d'água: _____	Distância da APP: _____
Obs:	Tamanho do fragmento: _____
	Utilização da propriedade: _____
	Obs: curso d'água dentro de área urbana
4.13 – Outros aspectos relevantes:	4.14 – Número das fotos: N.O.

CADASTRO E CARACTERIZAÇÃO DE APP / PASSIVOS AMBIENTAIS (MEIO BIÓTICO)
Rodovia BR-364 MT/RO

1 – Código da APP: 146

2 – Localização

Município: Ji-Paraná - RO

Km: 345+ 976 m

Lado (D/E/ambos): ambos

Coordenadas: (20L) 0612836 / 8798598

Obs:

3 – Tipo de APP

Curso d'água natural – largura: 3 m

Reservatório d'água artificial – dimensões: _____ x _____ m

Outro: _____

Obs:

Lago ou lagoa natural – dimensões: _____ x _____ m

Nascente ou olho d'água

4 – Caracterização Biótica da APP

4.1 – Superfície coberta por: Rocha Cascalho

Solo exposto Cobertura morta-folhedeo

Vegetação (ver 4.2) Uso antrópico (ver 4.7)

Obs:

4.2 – Vegetação: Ausente/rara Gramíneas

Herbáceas < 0,5 m Arbustivas/lenhoso baixo < 3 m

Arbóreas/lenhoso alto > 3 m

Obs: degradada

4.3 – Bioma da vegetação: Amazônia

Tipo: mata ciliar

Obs:

4.4 – Formação vegetal: contínua fragmentada

Largura da vegetação a partir da margem do corpo d'água:
20 m

Obs:

4.5 – Grau de conservação da vegetação existente:

baixo

Obs:

4.6 – Espécies vegetais nativas dominantes: _____

4.7 – Uso antrópico: Nenhum Edificação (ver 4.8)

Cultura-qual: _____

Pasto-grau de utilização: _____

Outro: _____

Obs:

4.8 – Edificações: Nenhuma Ponte Galeria

Rede elétrica Estrada Casa Barragem

Mangueiras Outra: _____

Obs:

4.9 – Presença de animais domésticos:

sim não registrado

Quais animais: _____

Tipo de registro: direto indireto

Obs:

4.10 – Presença de animais silvestres:

sim não registrado

Quais animais: _____

Tipo de registro: direto indireto

Obs:

4.11 – Delimitação (cerca): Ausente Cercamento total da APP

Cercamento parcial da APP

Distância entre cerca e margem do corpo d'água: _____

Obs:

4.12 – Aspectos bióticos relevantes fora da APP (entorno):

Ausência de vegetação nativa Presença de

vegetação nativa contínua Presença de fragmentos-

Distância da APP: _____

Tamanho do fragmento: _____

Utilização da propriedade: _____

Obs: área urbana

4.13 – Outros aspectos relevantes:

4.14 – Número das fotos: DSC 5932 a 5940

CADASTRO E CARACTERIZAÇÃO DE APP / PASSIVOS AMBIENTAIS (MEIO BIÓTICO)
Rodovia BR-364 MT/RO

5 – Diagnóstico do passivo

5.1 – Causas: () Supressão da vegetação (X) Fragmentação da vegetação () Efeito de borda () Conversão em cultura
() Conversão em pasto (X) Presença de edificação () Presença de animais domésticos
() Outras: _____

Obs:

5.2 – Consequências: () Cobertura vegetal ausente () Cobertura vegetal fragmentada (X) Cobertura vegetal degradada
() Impermeabilização do solo () Compactação do solo
() Outras: _____

Obs:

6 – Medidas corretivas propostas:

(X) Revegetação-plantio () Isolamento-cercamento () Outras: _____

Obs:

7 – Registro fotográfico e/ou croqui



CADASTRO E CARACTERIZAÇÃO DE APP / PASSIVOS AMBIENTAIS (MEIO BIÓTICO)
Rodovia BR-364 MT/RO

1 – Código da APP: 147	
2 – Localização Município: Ji-Paraná Km: 346+ 778 m Lado (D/E/ambos): ambos Coordenadas: (20L) 0612174 / 8799047 Obs:	
3 – Tipo de APP (X) Curso d'água natural – largura: 2 m () Lago ou lagoa natural – dimensões: _____ x _____ m () Reservatório d'água artificial– dimensões: _____ x _____m () Nascente ou olho d'água () Outro: _____ Obs:	
4 – Caracterização Biótica da APP	
4.1 – Superfície coberta por: () Rocha () Cascalho () Solo exposto () Cobertura morta-folheda (X) Vegetação (ver 4.2) (X) Uso antrópico (ver 4.7) Obs:	4.2 – Vegetação: () Ausente/rara () Gramíneas () Herbáceas < 0,5 m () Arbustivas/lenhoso baixo < 3 m (X) Arbóreas/lenhoso alto > 3 m Obs:
4.3 – Bioma da vegetação: Amazônia Tipo: mata ciliar Obs:	4.4 – Formação vegetal: () contínua (X) fragmentada Largura da vegetação a partir da margem do corpo d'água: _____ Obs: área urbanizada
4.5 – Grau de conservação da vegetação existente: baixo Obs:	4.6 – Espécies vegetais nativas dominantes: Piper, Cecropia
4.7 – Uso Antrópico: () Nenhum (X) Edificação (ver 4.8) () Cultura-qual: _____ () Pasto-grau de utilização: _____ () Outro: _____ Obs:	4.8 – Edificações: () Nenhuma () Ponte (X) Galeria (X) Rede elétrica () Estrada (X) Casa () Barragem () Mangueiras () Outra: _____ Obs:
4.9 – Presença de animais domésticos: () sim (X) não registrado Quais animais: _____ Tipo de registro: () direto () indireto Obs:	4.10 – Presença de animais silvestres: () sim (X) não registrado Quais animais: _____ Tipo de registro: () direto () indireto Obs:
4.11 – Delimitação (cerca): (X) Ausente () Cercamento total da APP () Cercamento parcial da APP Distância entre cerca e margem do corpo d'água: _____ Obs:	4.12 – Aspectos bióticos relevantes fora da APP (entorno): (X) Ausência de vegetação nativa () Presença de vegetação nativa contínua () Presença de fragmentos- Distância da APP: _____ Tamanho do fragmento: _____ Utilização da propriedade: área urbana Obs:
4.13 – Outros aspectos relevantes:	4.14 – Número das fotos: DSC 5941 a 5951

CADASTRO E CARACTERIZAÇÃO DE APP / PASSIVOS AMBIENTAIS (MEIO BIÓTICO)
Rodovia BR-364 MT/RO

5 – Diagnóstico do passivo

5.1 – Causas: Supressão da vegetação Fragmentação da vegetação Efeito de borda Conversão em cultura
Conversão em pasto Presença de edificação Presença de animais domésticos
Outras: presença de lixo

Obs:

5.2 – Consequências: Cobertura vegetal ausente Cobertura vegetal fragmentada Cobertura
vegetal degradada Impermeabilização do solo Compactação do solo
Outras: _____

Obs:

6 – Medidas corretivas propostas:

Revegetação-plantio Isolamento-cercamento Outras: Monitoramento/ limpeza do lixo/ educação ambiental

Obs:

7 – Registro fotográfico e/ou croqui



CADASTRO E CARACTERIZAÇÃO DE APP / PASSIVOS AMBIENTAIS (MEIO BIÓTICO)
Rodovia BR-364 MT/RO

1 – Código da APP: 148

2 – Localização

Município: Ji-Paraná

Km: 348+ 560 m

Lado (D/E/ambos): ambos

Coordenadas: (20L) 0610617 / 8800119

Obs:

3 – Tipo de APP

Curso d'água natural – largura: 3 m

Lago ou lagoa natural – dimensões: _____ x _____ m

Reservatório d'água artificial– dimensões: _____ x _____m

Nascente ou olho d'água

Outro: _____

Obs:

4 – Caracterização Biótica da APP

4.1 – Superfície coberta por: Rocha Cascalho

4.2 – Vegetação: Ausente/rara Gramíneas

Solo exposto Cobertura morta-folheda

Herbáceas < 0,5 m Arbustivas/lenhoso baixo < 3 m

Vegetação (ver 4.2) Uso antrópico (ver 4.7)

Arbóreas/lenhoso alto > 3 m

Obs:

Obs:

4.3 – Bioma da vegetação: Amazônia

Tipo: mata ciliar

4.4 – Formação vegetal: contínua fragmentada

Largura da vegetação a partir da margem do corpo d'água: 10 m

Obs:

Obs:

4.5 – Grau de conservação da vegetação existente:

baixo

Obs:

4.6 – Espécies vegetais nativas dominantes:

4.7 – Uso Antrópico: Nenhum Edificação (ver 4.8)

4.8 – Edificações: Nenhuma Ponte Galeria

Cultura-qual: _____

Rede elétrica Estrada Casa Barragem

Pasto-grau de utilização: _____

Mangueiras Outra: _____

Outro: _____

Obs:

Obs:

4.9 – Presença de animais domésticos:

sim não registrado

Quais animais: _____

4.10 – Presença de animais silvestres:

sim não registrado

Quais animais: _____

Tipo de registro: direto indireto

Tipo de registro: direto indireto

Obs:

Obs:

4.11 – Delimitação (cerca): Ausente Cercamento total da APP Cercamento parcial da APP

4.12 – Aspectos bióticos relevantes fora da APP (entorno):

Ausência de vegetação nativa Presença de vegetação nativa contínua Presença de fragmentos-

Distância entre cerca e margem do corpo d'água: _____

Distância da APP: _____

Tamanho do fragmento: _____

Utilização da propriedade: _____

Obs:

Obs: área urbana

4.13 – Outros aspectos relevantes:

4.14 – Número das fotos: DSC 5952 a 5959

CADASTRO E CARACTERIZAÇÃO DE APP / PASSIVOS AMBIENTAIS (MEIO BIÓTICO)
Rodovia BR-364 MT/RO

5 – Diagnóstico do passivo

5.1 – Causas: Supressão da vegetação Fragmentação da vegetação Efeito de borda Conversão em cultura
Conversão em pasto Presença de edificação Presença de animais domésticos
Outras: _____

Obs:

5.2 – Consequências: Cobertura vegetal ausente Cobertura vegetal fragmentada Cobertura vegetal degradada Impermeabilização do solo Compactação do solo
Outras: _____

Obs:

6 – Medidas corretivas propostas:

Revegetação-plantio Isolamento-cercamento Outras: monitoramento e Educação Ambiental

Obs:

7 – Registro fotográfico e/ou croqui



CADASTRO E CARACTERIZAÇÃO DE APP / PASSIVOS AMBIENTAIS (MEIO BIÓTICO)
Rodovia BR-364 MT/RO

1 – Código da APP: 149

2 – Localização

Município: Ji-Paraná – RO

Km: 349 + 820m

Lado (D/E/ambos): ambos

Coordenadas: (20) 609609 / 8800809

Obs:

3 – Tipo de APP

Curso d'água natural – largura: sem limite definido

Lago ou lagoa natural – dimensões: _____ x _____ m

Reservatório d'água artificial– dimensões: _____ x _____m

Nascente ou olho d'água

Outro: _____

Obs: com formação de represa (80 x 100 m)

4 – Caracterização Biótica da APP

4.1 – Superfície coberta por: Rocha Cascalho

4.2 – Vegetação: Ausente/rara Gramíneas

Solo exposto Cobertura morta-folheda

Herbáceas < 0,5 m Arbustivas/lenhoso baixo < 3 m

Vegetação (ver 4.2) Uso antrópico (ver 4.7)

Arbóreas/lenhoso alto > 3 m

Obs:

Obs: construção

4.3 – Bioma da vegetação: Amazônia

Tipo: área urbana

Obs:

4.4 – Formação vegetal: contínua fragmentada

Largura da vegetação a partir da margem do corpo d'água: 30

Obs:

4.5 – Grau de conservação da vegetação existente:

baixo

Obs: degradada

4.6 – Espécies vegetais nativas dominantes: _____

4.7– Uso antrópico: Nenhum Edificação (ver 4.8)

4.8 – Edificações: Nenhuma Ponte Galeria

Cultura-qual: _____

Rede elétrica Estrada Casa Barragem

Pasto-grau de utilização: _____

Mangueiras Outra: _____

Outro: _____

Obs:

Obs:

4.9 – Presença de animais domésticos:

sim não registrado

Quais animais: _____

Tipo de registro: direto indireto

Obs:

4.10 – Presença de animais silvestres:

sim não registrado

Quais animais: _____

Tipo de registro: direto indireto

Obs:

4.11 – Delimitação (cerca): Ausente Cercamento

total da APP Cercamento parcial da APP

Distância entre cerca e margem do corpo d'água: _____

Obs:

4.12 – Aspectos bióticos relevantes fora da APP (entorno):

Ausência de vegetação nativa Presença de

vegetação nativa contínua Presença de fragmentos-

Distância da APP: _____

Tamanho do fragmento: _____

Utilização da propriedade: área urbana

Obs:

4.13 – Outros aspectos relevantes:

4.14 – Número das fotos: DSC05961 a DSC05965

CADASTRO E CARACTERIZAÇÃO DE APP / PASSIVOS AMBIENTAIS (MEIO BIÓTICO)
Rodovia BR-364 MT/RO

5 – Diagnóstico do passivo

5.1 – Causas: Supressão da vegetação Fragmentação da vegetação Efeito de borda Conversão em cultura
Conversão em pasto Presença de edificação Presença de animais domésticos
Outras: _____

Obs:

5.2 – Consequências: Cobertura vegetal ausente Cobertura vegetal fragmentada Cobertura vegetal degradada Impermeabilização do solo Compactação do solo
Outras: _____

Obs: descaracterização da área

6 – Medidas corretivas propostas:

Revegetação-plantio Isolamento-cercamento Outras: _____

Obs:

7 – Registro fotográfico e/ou croqui



CADASTRO E CARACTERIZAÇÃO DE APP / PASSIVOS AMBIENTAIS (MEIO BIÓTICO)
Rodovia BR-364 MT/RO

1 – Código da APP: 150		
2 – Localização		
Município: Ji-Paraná	Km: 351+ 249 m	Lado (D/E/ambos): ambos
Coordenadas: (20L) 0608373 / 8801664		
Obs:		
3 – Tipo de APP		
<input checked="" type="checkbox"/> Curso d'água natural – largura: 3 m		<input type="checkbox"/> Lago ou lagoa natural – dimensões: _____ x _____ m
<input type="checkbox"/> Reservatório d'água artificial– dimensões: _____ x _____m		<input type="checkbox"/> Nascente ou olho d'água
<input type="checkbox"/> Outro: _____		
Obs: forma área de vereda (brejo)		
4 – Caracterização Biótica da APP		
4.1 – Superfície coberta por: <input type="checkbox"/> Rocha <input type="checkbox"/> Cascalho		4.2 – Vegetação: <input type="checkbox"/> Ausente/rara <input checked="" type="checkbox"/> Gramíneas
<input type="checkbox"/> Solo exposto <input type="checkbox"/> Cobertura morta-folhedeo		<input type="checkbox"/> Herbáceas < 0,5 m <input type="checkbox"/> Arbustivas/lenhoso baixo < 3 m
<input checked="" type="checkbox"/> Vegetação (ver 4.2) <input type="checkbox"/> Uso antrópico (ver 4.7)		<input checked="" type="checkbox"/> Arbóreas/lenhoso alto > 3 m
Obs:		Obs:
4.3 – Bioma da vegetação: Amazônia		4.4 – Formação vegetal: <input type="checkbox"/> contínua <input checked="" type="checkbox"/> fragmentada
Tipo: mata ciliar		Largura da vegetação a partir da margem do corpo d'água: 20 m
Obs:		Obs:
4.5 – Grau de conservação da vegetação existente: baixo		4.6 – Espécies vegetais nativas dominantes: Cecropia
Obs:		
4.7 – Uso Antrópico: <input type="checkbox"/> Nenhum <input checked="" type="checkbox"/> Edificação (ver 4.8)		4.8 – Edificações: <input type="checkbox"/> Nenhuma <input type="checkbox"/> Ponte <input checked="" type="checkbox"/> Galeria
<input type="checkbox"/> Cultura-qual: _____		<input checked="" type="checkbox"/> Rede elétrica <input type="checkbox"/> Estrada <input type="checkbox"/> Casa <input type="checkbox"/> Barragem
<input type="checkbox"/> Pasto-grau de utilização: _____		<input type="checkbox"/> Mangueiras <input type="checkbox"/> Outra: _____
<input type="checkbox"/> Outro: _____		
Obs:		Obs:
4.9 – Presença de animais domésticos:		4.10 – Presença de animais silvestres:
<input type="checkbox"/> sim <input checked="" type="checkbox"/> não registrado		<input type="checkbox"/> sim <input checked="" type="checkbox"/> não registrado
Quais animais: _____		Quais animais: _____
Tipo de registro: <input type="checkbox"/> direto <input type="checkbox"/> indireto		Tipo de registro: <input type="checkbox"/> direto <input type="checkbox"/> indireto
Obs:		Obs:
4.11 – Delimitação (cerca): <input checked="" type="checkbox"/> Ausente <input type="checkbox"/> Cercamento total da APP		4.12 – Aspectos bióticos relevantes fora da APP (entorno):
<input type="checkbox"/> Cercamento parcial da APP		<input type="checkbox"/> Ausência de vegetação nativa <input type="checkbox"/> Presença de vegetação nativa contínua
Distância entre cerca e margem do corpo d'água: _____		<input checked="" type="checkbox"/> Presença de fragmentos
Obs: limite propriedade		Distância da APP: 500 m
		Tamanho do fragmento: _____
		Utilização da propriedade: área urbanizada/ pastagem - gado
		Obs:
4.13 – Outros aspectos relevantes:		4.14 – Número das fotos: DSC 5966 a 5971

CADASTRO E CARACTERIZAÇÃO DE APP / PASSIVOS AMBIENTAIS (MEIO BIÓTICO)
Rodovia BR-364 MT/RO

5 – Diagnóstico do passivo

5.1 – Causas: Supressão da vegetação Fragmentação da vegetação Efeito de borda Conversão em cultura
Conversão em pasto Presença de edificação Presença de animais domésticos
Outras: _____

Obs:

5.2 – Consequências: Cobertura vegetal ausente Cobertura vegetal fragmentada Cobertura
vegetal degradada Impermeabilização do solo Compactação do solo
Outras: _____

Obs:

6 – Medidas corretivas propostas:

Revegetação-plantio Isolamento-cercamento Outras: monitoramento

Obs:

7 – Registro fotográfico e/ou croqui



CADASTRO E CARACTERIZAÇÃO DE APP / PASSIVOS AMBIENTAIS (MEIO BIÓTICO)
Rodovia BR-364 MT/RO

1 – Código da APP: 151	
2 – Localização	
Município: Ji-Paraná	Km: 352+ 490 m
Lado (D/E/ambos): ambos	
Coordenadas: (20L) 0607863 / 8802809	
Obs:	
3 – Tipo de APP	
(X) Curso d'água natural – largura: 6 m	
() Lago ou lagoa natural – dimensões: _____ x _____ m	
() Reservatório d'água artificial– dimensões: _____ x _____m	
() Nascente ou olho d'água	
() Outro: _____	
Obs:	
4 – Caracterização Biótica da APP	
4.1 – Superfície coberta por: () Rocha () Cascalho	4.2 – Vegetação: () Ausente/rara () Gramíneas
() Solo exposto () Cobertura morta-folhedeo	() Herbáceas < 0,5 m () Arbustivas/lenhoso baixo < 3 m
(X) Vegetação (ver 4.2) (X) Uso antrópico (ver 4.7)	(X) Arbóreas/lenhoso alto > 3 m
Obs:	Obs:
4.3 – Bioma da vegetação: Amazônia	4.4 – Formação vegetal: () contínua (X) fragmentada
Tipo: mata ciliar	Largura da vegetação a partir da margem do corpo d'água: 20 m
Obs:	Obs:
4.5 – Grau de conservação da vegetação existente: baixo	4.6 – Espécies vegetais nativas dominantes: Triplaris – verificar Rosa
Obs:	
4.7 – Uso Antrópico: () Nenhum (X) Edificação (ver 4.8)	4.8 – Edificações: () Nenhuma () Ponte (X) Galeria
() Cultura-qual: _____	(X) Rede elétrica () Estrada () Casa () Barragem
() Pasto-grau de utilização: _____	() Mangueiras () Outra: _____
() Outro: _____	Obs:
Obs:	
4.9 – Presença de animais domésticos:	4.10 – Presença de animais silvestres:
() sim (X) não registrado	(X) sim () não registrado
Quais animais: _____	Quais animais: capivara
Tipo de registro: () direto () indireto	Tipo de registro: (X) direto () indireto
Obs:	Obs:
4.11 – Delimitação (cerca): (X) Ausente () Cercamento total da APP () Cercamento parcial da APP	4.12 – Aspectos bióticos relevantes fora da APP (entorno):
Distância entre cerca e margem do corpo d'água: _____	(X) Ausência de vegetação nativa () Presença de vegetação nativa contínua () Presença de fragmentos- Distância da APP: _____
Obs: limita propriedade	Tamanho do fragmento: _____
	Utilização da propriedade: área urbanizada com casas e propriedade
	Obs:
4.13 – Outros aspectos relevantes:	4.14 – Número das fotos: DSC 5972 a 5979

CADASTRO E CARACTERIZAÇÃO DE APP / PASSIVOS AMBIENTAIS (MEIO BIÓTICO)
Rodovia BR-364 MT/RO

5 – Diagnóstico do passivo

5.1 – Causas: () Supressão da vegetação (X) Fragmentação da vegetação () Efeito de borda () Conversão em cultura
() Conversão em pasto (X) Presença de edificação () Presença de animais domésticos
() Outras: _____

Obs:

5.2 – Consequências: () Cobertura vegetal ausente (X) Cobertura vegetal fragmentada () Cobertura vegetal degradada () Impermeabilização do solo () Compactação do solo () Outras: _____

Obs:

6 – Medidas corretivas propostas:

(X) Revegetação-plantio (X) Isolamento-cercamento (X) Outras: monitoramento da área.

Obs:

7 – Registro fotográfico e/ou croqui



CADASTRO E CARACTERIZAÇÃO DE APP / PASSIVOS AMBIENTAIS (MEIO BIÓTICO)
Rodovia BR-364 MT/RO

1 – Código da APP: 152	
2 – Localização	
Município: Ji-Paraná	Km: 354+ 597 m
Lado (D/E/ambos): ambos	
Coordenadas: (20L) 0607136 / 8804809	
Obs:	
3 – Tipo de APP	
<input checked="" type="checkbox"/> Curso d'água natural – largura: 3 m	<input type="checkbox"/> Lago ou lagoa natural – dimensões: _____ x _____ m
<input type="checkbox"/> Reservatório d'água artificial– dimensões: _____ x _____m	<input type="checkbox"/> Nascente ou olho d'água
<input type="checkbox"/> Outro: _____	
Obs:	
4 – Caracterização Biótica da APP	
4.1 – Superfície coberta por: <input type="checkbox"/> Rocha <input type="checkbox"/> Cascalho	4.2 – Vegetação: <input type="checkbox"/> Ausente/rara <input type="checkbox"/> Gramíneas
<input type="checkbox"/> Solo exposto <input type="checkbox"/> Cobertura morta-folhedeo	<input type="checkbox"/> Herbáceas < 0,5 m <input type="checkbox"/> Arbustivas/lenhoso baixo < 3 m
<input checked="" type="checkbox"/> Vegetação (ver 4.2) <input type="checkbox"/> Uso antrópico (ver 4.7)	<input checked="" type="checkbox"/> Arbóreas/lenhoso alto > 3 m
Obs:	
4.3 – Bioma da vegetação: Amazônia	4.4 – Formação vegetal: <input type="checkbox"/> contínua <input checked="" type="checkbox"/> fragmentada
Tipo: mata ciliar	Largura da vegetação a partir da margem do corpo d'água: 30 m LE / 5 m LD
Obs:	
4.5 – Grau de conservação da vegetação existente:	4.6 – Espécies vegetais nativas dominantes: <i>Euterpe oleracea</i>
Baixo LD/ médio LE	
Obs:	
4.7 – Uso Antrópico: <input type="checkbox"/> Nenhum <input checked="" type="checkbox"/> Edificação (ver 4.8)	4.8 – Edificações: <input type="checkbox"/> Nenhuma <input type="checkbox"/> Ponte <input checked="" type="checkbox"/> Galeria
<input type="checkbox"/> Cultura-qual: _____	<input checked="" type="checkbox"/> Rede elétrica <input type="checkbox"/> Estrada <input type="checkbox"/> Casa <input type="checkbox"/> Barragem
<input type="checkbox"/> Pasto-grau de utilização: _____	<input type="checkbox"/> Mangueiras <input type="checkbox"/> Outra: _____
<input type="checkbox"/> Outro: _____	
Obs:	
4.9 – Presença de animais domésticos:	4.10 – Presença de animais silvestres:
<input type="checkbox"/> sim <input checked="" type="checkbox"/> não registrado	<input type="checkbox"/> sim <input checked="" type="checkbox"/> não registrado
Quais animais: _____	Quais animais: _____
Tipo de registro: <input type="checkbox"/> direto <input type="checkbox"/> indireto	Tipo de registro: <input type="checkbox"/> direto <input type="checkbox"/> indireto
Obs:	
4.11 – Delimitação (cerca): <input checked="" type="checkbox"/> Ausente <input type="checkbox"/> Cercamento total da APP	4.12 – Aspectos bióticos relevantes fora da APP (entorno):
<input type="checkbox"/> Cercamento parcial da APP	<input checked="" type="checkbox"/> Ausência de vegetação nativa <input type="checkbox"/> Presença de vegetação nativa contínua
Distância entre cerca e margem do corpo d'água: _____	<input type="checkbox"/> Presença de fragmentos-
Obs: delimita propriedade	
4.13 – Outros aspectos relevantes:	4.14 – Número das fotos: DSC 5980 a 5991

CADASTRO E CARACTERIZAÇÃO DE APP / PASSIVOS AMBIENTAIS (MEIO BIÓTICO)
Rodovia BR-364 MT/RO

5 – Diagnóstico do passivo

5.1 – Causas: () Supressão da vegetação (X) Fragmentação da vegetação () Efeito de borda () Conversão em cultura
() Conversão em pasto (X) Presença de edificação () Presença de animais domésticos
() Outras: _____

Obs:

5.2 – Consequências: () Cobertura vegetal ausente () Cobertura vegetal fragmentada (X) Cobertura vegetal degradada () Impermeabilização do solo () Compactação do solo
() Outras: _____

Obs:

6 – Medidas corretivas propostas:

(X) Revegetação-plantio (X) Isolamento-cercamento () Outras: _____

Obs:

7 – Registro fotográfico e/ou croqui



CADASTRO E CARACTERIZAÇÃO DE APP / PASSIVOS AMBIENTAIS (MEIO BIÓTICO)
Rodovia BR-364 MT/RO

1 – Código da APP: 153

2 – Localização

Município: Ji-Paraná

Km: 357+ 377 m

Lado (D/E/ambos): ambos

Coordenadas: (20L) 0605375 / 8806648

Obs:

3 – Tipo de APP

Curso d'água natural – largura: 1,5 m

Lago ou lagoa natural – dimensões: _____ x _____ m

Reservatório d'água artificial– dimensões: _____ x _____m

Nascente ou olho d'água

Outro: _____

Obs:

4 – Caracterização Biótica da APP

4.1 – Superfície coberta por: Rocha Cascalho

4.2 – Vegetação: Ausente/rara Gramíneas

Solo exposto Cobertura morta-folheda

Herbáceas < 0,5 m Arbustivas/lenhoso baixo < 3 m

Vegetação (ver 4.2) Uso antrópico (ver 4.7)

Arbóreas/lenhoso alto > 3 m

Obs:

Obs:

4.3 – Bioma da vegetação: Amazônia

Tipo: mata ciliar

Obs:

4.4 – Formação vegetal: contínua fragmentada

Largura da vegetação a partir da margem do corpo d'água: 5m

Obs:

4.5 – Grau de conservação da vegetação existente:

baixo

Obs:

4.6 – Espécies vegetais nativas dominantes:

4.7 – Uso Antrópico: Nenhum Edificação (ver 4.8)

4.8 – Edificações: Nenhuma Ponte Galeria

Cultura-qual: _____

Rede elétrica Estrada Casa Barragem

Pasto-grau de utilização: _____

Mangueiras Outra: _____

Outro: _____

Obs:

Obs:

4.9 – Presença de animais domésticos:

sim não registrado

4.10 – Presença de animais silvestres:

Quais animais: _____

sim não registrado

Quais animais: _____

Tipo de registro: direto indireto

Tipo de registro: direto indireto

Obs:

Obs:

4.11 – Delimitação (cerca): Ausente Cercamento

total da APP Cercamento parcial da APP

4.12 – Aspectos bióticos relevantes fora da APP (entorno):

Distância entre cerca e margem do corpo d'água: _____

Ausência de vegetação nativa Presença de

vegetação nativa contínua Presença de fragmentos-

Distância da APP: _____

Tamanho do fragmento: _____

Obs: delimita propriedade

Utilização da propriedade: pastagem

Obs:

4.13 – Outros aspectos relevantes:

4.14 – Número das fotos: DSC 5996 a 6003

CADASTRO E CARACTERIZAÇÃO DE APP / PASSIVOS AMBIENTAIS (MEIO BIÓTICO)
Rodovia BR-364 MT/RO

5 – Diagnóstico do passivo

5.1 – Causas: Supressão da vegetação Fragmentação da vegetação Efeito de borda Conversão em cultura
Conversão em pasto Presença de edificação Presença de animais domésticos
Outras: _____

Obs:

5.2 – Consequências: Cobertura vegetal ausente Cobertura vegetal fragmentada Cobertura vegetal degradada Impermeabilização do solo Compactação do solo
Outras: _____

Obs:

6 – Medidas corretivas propostas:

Revegetação-plantio Isolamento-cercamento Outras: _____

Obs:

7 – Registro fotográfico e/ou croqui



CADASTRO E CARACTERIZAÇÃO DE APP / PASSIVOS AMBIENTAIS (MEIO BIÓTICO)
Rodovia BR-364 MT/RO

1 – Código da APP: 154

2 – Localização

Município: Ji-Paraná

Km: 357+ 820 m

Lado (D/E/ambos): ambos

Coordenadas: (20L) 604960 / 8806886

Obs:

3 – Tipo de APP

Curso d'água natural – largura: 12 m

Lago ou lagoa natural – dimensões: _____ x _____ m

Reservatório d'água artificial– dimensões: _____ x _____m

Nascente ou olho d'água

Outro: _____

Obs:

4 – Caracterização Biótica da APP

4.1 – Superfície coberta por: Rocha Cascalho

4.2 – Vegetação: Ausente/rara Gramíneas

Solo exposto Cobertura morta-folhedeo

Herbáceas < 0,5 m Arbustivas/lenhoso baixo < 3 m

Vegetação (ver 4.2) Uso antrópico (ver 4.7)

Arbóreas/lenhoso alto > 3 m

Obs:

Obs:

4.3 – Bioma da vegetação: Amazônia

Tipo: mata ciliar

4.4 – Formação vegetal: contínua fragmentada

Largura da vegetação a partir da margem do corpo d'água:

Obs:

Obs: contínua: LD/ fragmentada: LE

4.5 – Grau de conservação da vegetação existente:

Médio/ baixo LE

Obs:

4.6 – Espécies vegetais nativas dominantes:

4.7 – Uso Antrópico: Nenhum Edificação (ver 4.8)

4.8 – Edificações: Nenhuma Ponte Galeria

Cultura-qual: _____

Rede elétrica Estrada Casa Barragem

Pasto-grau de utilização: _____

Mangueiras Outra: _____

Outro: _____

Obs:

Obs:

4.9 – Presença de animais domésticos:

sim não registrado

4.10 – Presença de animais silvestres:

sim não registrado

Quais animais: _____

Quais animais: morcego

Tipo de registro: direto indireto

Tipo de registro: direto indireto

Obs:

Obs:

4.11 – Delimitação (cerca): Ausente Cercamento total da APP Cercamento parcial da APP

4.12 – Aspectos bióticos relevantes fora da APP (entorno):

Ausência de vegetação nativa Presença de vegetação nativa contínua Presença de fragmentos-

Distância entre cerca e margem do corpo d'água: _____

Distância da APP: _____

Tamanho do fragmento: _____

Utilização da propriedade: _____

Obs:

Obs:

4.13 – Outros aspectos relevantes:

4.14 – Número das fotos: DSC 6004 a 6011

CADASTRO E CARACTERIZAÇÃO DE APP / PASSIVOS AMBIENTAIS (MEIO BIÓTICO)
Rodovia BR-364 MT/RO

5 – Diagnóstico do passivo

5.1 – Causas: () Supressão da vegetação (X) Fragmentação da vegetação () Efeito de borda () Conversão em cultura
() Conversão em pasto () Presença de edificação () Presença de animais domésticos
() Outras: _____

Obs:

5.2 – Consequências: () Cobertura vegetal ausente () Cobertura vegetal fragmentada () Cobertura vegetal degradada () Impermeabilização do solo () Compactação do solo () Outras: perturbada

Obs:

6 – Medidas corretivas propostas:

(X) Revegetação-plantio (X) Isolamento-cercamento LE (X) Outras: monitoramento

Obs:

7 – Registro fotográfico e/ou croqui



CADASTRO E CARACTERIZAÇÃO DE APP / PASSIVOS AMBIENTAIS (MEIO BIÓTICO)
Rodovia BR-364 MT/RO

1 – Código da APP: 155

2 – Localização

Município: Ji-Paraná – RO

Km: 360 + 460 m

Lado (D/E/ambos): A

Coordenadas: (20) 602765 / 8808173

Obs:

3 – Tipo de APP

() Curso d'água natural – largura: _____ m

() Lago ou lagoa natural – dimensões: _____ x _____ m

() Reservatório d'água artificial – dimensões: _____ x _____ m

(X) Nascente ou olho d'água

() Outro: _____

Obs: com formação de represa

4 – Caracterização Biótica da APP

4.1 – Superfície coberta por: () Rocha () Cascalho

4.2 – Vegetação: () Ausente/rara (X) Gramíneas

() Solo exposto () Cobertura morta-folheda

() Herbáceas < 0,5 m () Arbustivas/lenhoso baixo < 3 m

() Vegetação (ver 4.2) (X) Uso antrópico (ver 4.7)

() Arbóreas/lenhoso alto > 3 m

Obs:

Obs:

4.3 – Bioma da vegetação: Amazônia

Tipo: pastagem

4.4 – Formação vegetal: () contínua () fragmentada

Largura da vegetação a partir da margem do corpo d'água: _____

Obs:

Obs:

4.5 – Grau de conservação da vegetação existente:

baixo

Obs: degradada

4.6 – Espécies vegetais nativas dominantes: _____

4.7 – Uso antrópico: () Nenhum (X) Edificação (ver 4.8)

4.8 – Edificações: () Nenhuma () Ponte () Galeria

() Cultura-qual: _____

(X) Rede elétrica () Estrada () Casa () Barragem

() Pasto-grau de utilização: _____

() Mangueiras () Outra: _____

() Outro: _____

Obs:

Obs:

4.9 – Presença de animais domésticos:

() sim (X) não registrado

Quais animais: _____

4.10 – Presença de animais silvestres:

() sim (X) não registrado

Quais animais: _____

Tipo de registro: () direto () indireto

Tipo de registro: () direto () indireto

Obs:

Obs:

4.11 – Delimitação (cerca): (X) Ausente () Cercamento total da APP () Cercamento parcial da APP

4.12 – Aspectos bióticos relevantes fora da APP (entorno):

() Ausência de vegetação nativa () Presença de vegetação nativa contínua (X) Presença de fragmentos-

Distância entre cerca e margem do corpo d'água: _____

Distância da APP: 1000

Tamanho do fragmento: _____

Utilização da propriedade: pastagem

Obs: para delimitar propriedade

Obs:

4.13 – Outros aspectos relevantes:

4.14 – Número das fotos: N.O.

CADASTRO E CARACTERIZAÇÃO DE APP / PASSIVOS AMBIENTAIS (MEIO BIÓTICO)
Rodovia BR-364 MT/RO

5 – Diagnóstico do passivo

5.1 – Causas: Supressão da vegetação Fragmentação da vegetação Efeito de borda Conversão em cultura
Conversão em pasto Presença de edificação Presença de animais domésticos
Outras: _____

Obs:

5.2 – Consequências: Cobertura vegetal ausente Cobertura vegetal fragmentada Cobertura
vegetal degradada Impermeabilização do solo Compactação do solo
Outras: _____

Obs: descaracterização da área

6 – Medidas corretivas propostas:

Revegetação-plantio Isolamento-cercamento Outras: _____

Obs:

7 – Registro fotográfico e/ou croqui

CADASTRO E CARACTERIZAÇÃO DE APP / PASSIVOS AMBIENTAIS (MEIO BIÓTICO)
Rodovia BR-364 MT/RO

1 – Código da APP: 156	
2 – Localização Município: Ji-Paraná Km: 361+ 568 m Lado (D/E/ambos): ambos Coordenadas: (20L) 601683 / 8808424 Obs:	
3 – Tipo de APP (X) Curso d'água natural – largura: 1 m () Lago ou lagoa natural – dimensões: _____ x _____ m () Reservatório d'água artificial– dimensões: _____ x _____m () Nascente ou olho d'água () Outro: _____ Obs: forma lagoa/ área úmida	
4 – Caracterização Biótica da APP	
4.1 – Superfície coberta por: () Rocha () Cascalho () Solo exposto () Cobertura morta-folheda (X) Vegetação (ver 4.2) () Uso antrópico (ver 4.7) Obs:	4.2 – Vegetação: () Ausente/rara (X) Gramíneas () Herbáceas < 0,5 m () Arbustivas/lenhoso baixo < 3 m (X) Arbóreas/lenhoso alto > 3 m Obs:
4.3 – Bioma da vegetação: Amazônia Tipo: mata ciliar Obs:	4.4 – Formação vegetal: () contínua (X) fragmentada Largura da vegetação a partir da margem do corpo d'água: 5 m LD Obs:
4.5 – Grau de conservação da vegetação existente: baixo Obs:	4.6 – Espécies vegetais nativas dominantes:
4.7 – Uso Antrópico: () Nenhum (X) Edificação (ver 4.8) () Cultura-qual: _____ () Pasto-grau de utilização: _____ () Outro: _____ Obs:	4.8 – Edificações: () Nenhuma () Ponte () Galeria (X) Rede elétrica () Estrada () Casa () Barragem () Mangueiras () Outra: _____ Obs:
4.9 – Presença de animais domésticos: () sim (X) não registrado Quais animais: _____ Tipo de registro: () direto () indireto Obs:	4.10 – Presença de animais silvestres: () sim (X) não registrado Quais animais: _____ Tipo de registro: () direto () indireto Obs:
4.11 – Delimitação (cerca): (X) Ausente () Cercamento total da APP () Cercamento parcial da APP Distância entre cerca e margem do corpo d'água: _____ Obs: limite da propriedade	4.12 – Aspectos bióticos relevantes fora da APP (entorno): (X) Ausência de vegetação nativa () Presença de vegetação nativa contínua () Presença de fragmentos- Distância da APP: _____ Tamanho do fragmento: _____ Utilização da propriedade: pastagem Obs:
4.13 – Outros aspectos relevantes:	4.14 – Número das fotos: DSC 6012 a 6020

CADASTRO E CARACTERIZAÇÃO DE APP / PASSIVOS AMBIENTAIS (MEIO BIÓTICO)
Rodovia BR-364 MT/RO

5 – Diagnóstico do passivo

5.1 – Causas: ()Supressão da vegetação (X)Fragmentação da vegetação ()Efeito de borda ()Conversão em cultura
()Conversão em pasto (X)Presença de edificação ()Presença de animais domésticos
()Outras: _____

Obs:

5.2 – Consequências: ()Cobertura vegetal ausente ()Cobertura vegetal fragmentada (X)Cobertura
vegetal degradada ()Impermeabilização do solo ()Compactação do solo
()Outras: _____

Obs:

6 – Medidas corretivas propostas:

(X)Revegetação-plantio (X)Isolamento-cercamento ()Outras: _____

Obs:

7 – Registro fotográfico e/ou croqui



CADASTRO E CARACTERIZAÇÃO DE APP / PASSIVOS AMBIENTAIS (MEIO BIÓTICO)
Rodovia BR-364 MT/RO

1 – Código da APP: 157

2 – Localização

Município: Ouro Preto do Oeste

Km: 362+ 0m

Lado (D/E/ambos): ambos

Coordenadas: (20L) 0601132 / 8808534

Obs:

3 – Tipo de APP

Curso d'água natural – largura: sem limite definido

Lago ou lagoa natural – dimensões: _____ x _____m

Reservatório d'água artificial– dimensões: _____ x _____m

Nascente ou olho d'água

Outro: _____

Obs: forma área inundada, lagoa (~80 x 100 m)

4 – Caracterização Biótica da APP

4.1 – Superfície coberta por: Rocha Cascalho

4.2 – Vegetação: Ausente/rara Gramíneas

Solo exposto Cobertura morta-folhedo

Herbáceas < 0,5 m Arbustivas/lenhoso baixo < 3 m

Vegetação (ver 4.2) Uso antrópico (ver 4.7)

Arbóreas/lenhoso alto > 3 m

Obs:

Obs:

4.3 – Bioma da vegetação: Amazônia

Tipo: mata ciliar

4.4 – Formação vegetal: contínua fragmentada

Largura da vegetação a partir da margem do corpo d'água: 20 m

Obs:

Obs:

4.5 – Grau de conservação da vegetação existente:

baixo

Obs:

4.6 – Espécies vegetais nativas dominantes:

4.7 – Uso Antrópico: Nenhum Edificação (ver 4.8)

4.8 – Edificações: Nenhuma Ponte Galeria

Cultura-qual: _____

Rede elétrica Estrada Casa Barragem

Pasto-grau de utilização: _____

Mangueiras Outra: _____

Outro: _____

Obs:

Obs:

4.9 – Presença de animais domésticos:

sim não registrado

Quais animais: _____

Tipo de registro: direto indireto

Obs:

4.10 – Presença de animais silvestres:

sim não registrado

Quais animais: cobra

Tipo de registro: direto indireto

Obs:

4.11 – Delimitação (cerca): Ausente Cercamento total da APP Cercamento parcial da APP

4.12 – Aspectos bióticos relevantes fora da APP (entorno):

Ausência de vegetação nativa Presença de vegetação nativa contínua Presença de fragmentos-

Distância entre cerca e margem do corpo d'água: _____

Distância da APP: _____

Tamanho do fragmento: _____

Utilização da propriedade: pastagem

Obs:

Obs:

4.13 – Outros aspectos relevantes:

4.14 – Número das fotos: DSC 6021 a 6024 e 6027

CADASTRO E CARACTERIZAÇÃO DE APP / PASSIVOS AMBIENTAIS (MEIO BIÓTICO)
Rodovia BR-364 MT/RO

5 – Diagnóstico do passivo

5.1 – Causas: () Supressão da vegetação (X) Fragmentação da vegetação () Efeito de borda () Conversão em cultura
() Conversão em pasto () Presença de edificação () Presença de animais domésticos
() Outras: _____

Obs:

5.2 – Consequências: () Cobertura vegetal ausente () Cobertura vegetal fragmentada (X) Cobertura vegetal degradada () Impermeabilização do solo () Compactação do solo () Outras: _____

Obs:

6 – Medidas corretivas propostas:

(X) Revegetação-plantio (X) Isolamento-cercamento () Outras: _____

Obs:

7 – Registro fotográfico e/ou croqui



CADASTRO E CARACTERIZAÇÃO DE APP / PASSIVOS AMBIENTAIS (MEIO BIÓTICO)
Rodovia BR-364 MT/RO

1 – Código da APP: 158

2 – Localização

Município: Ouro Preto do Oeste – RO Km: 363 + 150 m Lado (D/E/ambos): ambos
Coordenadas: (20) 600012 / 8808740
Obs:

3 – Tipo de APP

(X) Curso d'água natural – largura: sem limite definido () Lago ou lagoa natural – dimensões: _____ x _____ m
() Reservatório d'água artificial– dimensões: _____ x _____m () Nascente ou olho d'água
() Outro: _____
Obs: com formação de represa

4 – Caracterização Biótica da APP

4.1 – Superfície coberta por: () Rocha () Cascalho **4.2 – Vegetação:** () Ausente/rara (X) Gramíneas
() Solo exposto () Cobertura morta-folheda () Herbáceas < 0,5 m () Arbustivas/lenhoso baixo < 3 m
() Vegetação (ver 4.2) (X) Uso antrópico (ver 4.7) () Arbóreas/lenhoso alto > 3 m
Obs: Obs:

4.3 – Bioma da vegetação: Amazônia
Tipo: pastagem

Obs:

4.4 – Formação vegetal: () contínua () fragmentada
Largura da vegetação a partir da margem do corpo d'água:

Obs:

4.5 – Grau de conservação da vegetação existente:

baixo
Obs: degradada

4.6 – Espécies vegetais nativas dominantes: _____

4.7 – Uso antrópico: () Nenhum (X) Edificação (ver 4.8)

() Cultura-qual: _____
() Pasto-grau de utilização: _____
() Outro: _____

Obs:

4.8 – Edificações: () Nenhuma () Ponte () Galeria

(X) Rede elétrica () Estrada () Casa (X) Barragem
() Mangueiras () Outra: _____

Obs:

4.9 – Presença de animais domésticos:

() sim (X) não registrado
Quais animais: _____
Tipo de registro: () direto () indireto
Obs:

4.10 – Presença de animais silvestres:

() sim (X) não registrado
Quais animais: _____
Tipo de registro: () direto () indireto
Obs:

4.11 – Delimitação (cerca): (X) Ausente () Cercamento total da APP
() Cercamento parcial da APP

Distância entre cerca e margem do corpo d'água: _____

Obs: para delimitar propriedade

4.12 – Aspectos bióticos relevantes fora da APP (entorno):

() Ausência de vegetação nativa () Presença de vegetação nativa contínua (X) Presença de fragmentos-
Distância da APP: 200

Tamanho do fragmento: _____

Utilização da propriedade: pastagem

Obs:

4.13 – Outros aspectos relevantes:

4.14 – Número das fotos: N.O.

CADASTRO E CARACTERIZAÇÃO DE APP / PASSIVOS AMBIENTAIS (MEIO BIÓTICO)
Rodovia BR-364 MT/RO

5 – Diagnóstico do passivo

5.1 – Causas: Supressão da vegetação Fragmentação da vegetação Efeito de borda Conversão em cultura
Conversão em pasto Presença de edificação Presença de animais domésticos
Outras: _____

Obs:

5.2 – Consequências: Cobertura vegetal ausente Cobertura vegetal fragmentada Cobertura vegetal degradada Impermeabilização do solo Compactação do solo
Outras: _____

Obs: descaracterização da área

6 – Medidas corretivas propostas:

Revegetação-plantio Isolamento-cercamento Outras: _____

Obs:

7 – Registro fotográfico e/ou croqui

CADASTRO E CARACTERIZAÇÃO DE APP / PASSIVOS AMBIENTAIS (MEIO BIÓTICO)
Rodovia BR-364 MT/RO

1 – Código da APP: 159

2 – Localização

Município: Ouro Preto do Oeste

Km: 363+ 840 m

Lado (D/E/ambos): ambos

Coordenadas: (20L) 0599327 / 8808896

Obs:

3 – Tipo de APP

Curso d'água natural – largura: 3 m

Reservatório d'água artificial– dimensões: _____ x _____m

Outro: _____

Obs: forma lagoa (área úmida)

Lago ou lagoa natural – dimensões: _____ x _____ m

Nascente ou olho d'água

4 – Caracterização Biótica da APP

4.1 – Superfície coberta por: Rocha Cascalho

Solo exposto Cobertura morta-folheda

Vegetação (ver 4.2) Uso antrópico (ver 4.7)

Obs:

4.2 – Vegetação: Ausente/rara Gramíneas

Herbáceas < 0,5 m Arbustivas/lenhoso baixo < 3 m

Arbóreas/lenhoso alto > 3 m

Obs:

4.3 – Bioma da vegetação: Amazônia

Tipo: mata ciliar

Obs:

4.4 – Formação vegetal: contínua fragmentada

Largura da vegetação a partir da margem do corpo d'água:
~10 m

Obs:

4.5 – Grau de conservação da vegetação existente:

baixo

Obs:

4.6 – Espécies vegetais nativas dominantes:

4.7 – Uso Antrópico: Nenhum Edificação (ver 4.8)

Cultura-qual: _____

Pasto-grau de utilização: _____

Outro: _____

Obs:

4.8 – Edificações: Nenhuma Ponte Galeria

Rede elétrica Estrada Casa Barragem

Mangueiras Outra: _____

Obs:

4.9 – Presença de animais domésticos:

sim não registrado

Quais animais: _____

Tipo de registro: direto indireto

Obs:

4.10 – Presença de animais silvestres:

sim não registrado

Quais animais: _____

Tipo de registro: direto indireto

Obs:

4.11 – Delimitação (cerca): Ausente Cercamento

total da APP Cercamento parcial da APP

Distância entre cerca e margem do corpo d'água: 20 m

Obs: delimita propriedade

4.12 – Aspectos bióticos relevantes fora da APP (entorno):

Ausência de vegetação nativa Presença de

vegetação nativa contínua Presença de fragmentos-

Distância da APP: 300 m

Tamanho do fragmento: _____

Utilização da propriedade: pastagem

Obs:

4.13 – Outros aspectos relevantes:

4.14 – Número das fotos: DSC 6028 a 6033

CADASTRO E CARACTERIZAÇÃO DE APP / PASSIVOS AMBIENTAIS (MEIO BIÓTICO)
Rodovia BR-364 MT/RO

5 – Diagnóstico do passivo

5.1 – Causas: ()Supressão da vegetação (X)Fragmentação da vegetação ()Efeito de borda ()Conversão em cultura
()Conversão em pasto (X)Presença de edificação ()Presença de animais domésticos
()Outras: _____

Obs:

5.2 – Consequências: ()Cobertura vegetal ausente ()Cobertura vegetal fragmentada (X)Cobertura
vegetal degradada ()Impermeabilização do solo ()Compactação do solo
()Outras: _____

Obs:

6 – Medidas corretivas propostas:

(X)Revegetação-plantio (X)Isolamento-cercamento ()Outras: _____

Obs:

7 – Registro fotográfico e/ou croqui



CADASTRO E CARACTERIZAÇÃO DE APP / PASSIVOS AMBIENTAIS (MEIO BIÓTICO)
Rodovia BR-364 MT/RO

1 – Código da APP: 160	
2 – Localização Município: Ouro Preto do Oeste Km: 365+ 336 m Lado (D/E/ambos): ambos Coordenadas: (20L) 0597859 / 8809219 Obs:	
3 – Tipo de APP (X) Curso d'água natural – largura: sem limite definido () Lago ou lagoa natural – dimensões: _____ x _____ m () Reservatório d'água artificial– dimensões: _____ x _____m () Nascente ou olho d'água () Outro: _____ Obs: forma área úmida inundada, formação de lagoa à jusante	
4 – Caracterização Biótica da APP	
4.1 – Superfície coberta por: () Rocha () Cascalho () Solo exposto () Cobertura morta-folhedeo (X) Vegetação (ver 4.2) () Uso antrópico (ver 4.7) Obs:	4.2 – Vegetação: () Ausente/rara (X) Gramíneas () Herbáceas < 0,5 m () Arbustivas/lenhoso baixo < 3 m () Arbóreas/lenhoso alto > 3 m Obs:
4.3 – Bioma da vegetação: Amazônia Tipo: mata ciliar/ brejo Obs:	4.4 – Formação vegetal: () contínua (X) fragmentada Largura da vegetação a partir da margem do corpo d'água: _____ Obs:
4.5 – Grau de conservação da vegetação existente: baixo Obs:	4.6 – Espécies vegetais nativas dominantes: Cecropia
4.7 – Uso Antrópico: () Nenhum () Edificação (ver 4.8) () Cultura-qual: _____ () Pasto-grau de utilização: _____ () Outro: _____ Obs:	4.8 – Edificações: () Nenhuma () Ponte () Galeria () Rede elétrica () Estrada () Casa () Barragem () Mangueiras () Outra: _____ Obs:
4.9 – Presença de animais domésticos: () sim (X) não registrado Quais animais: _____ Tipo de registro: () direto () indireto Obs:	4.10 – Presença de animais silvestres: () sim (X) não registrado Quais animais: _____ Tipo de registro: () direto () indireto Obs:
4.11 – Delimitação (cerca): () Ausente () Cercamento total da APP (X) Cercamento parcial da APP Distância entre cerca e margem do corpo d'água: 30 m Obs: delimita propriedade	4.12 – Aspectos bióticos relevantes fora da APP (entorno): () Ausência de vegetação nativa () Presença de vegetação nativa contínua (X) Presença de fragmentos- Distância da APP: 300 m Tamanho do fragmento: _____ Utilização da propriedade: _____ Obs:
4.13 – Outros aspectos relevantes:	4.14 – Número das fotos: DSC 6034 a 6041

CADASTRO E CARACTERIZAÇÃO DE APP / PASSIVOS AMBIENTAIS (MEIO BIÓTICO)
Rodovia BR-364 MT/RO

5 – Diagnóstico do passivo

5.1 – Causas: Supressão da vegetação Fragmentação da vegetação Efeito de borda Conversão em cultura
Conversão em pasto Presença de edificação Presença de animais domésticos
Outras: _____

Obs:

5.2 – Consequências: Cobertura vegetal ausente Cobertura vegetal fragmentada Cobertura
vegetal degradada Impermeabilização do solo Compactação do solo
Outras: _____

Obs:

6 – Medidas corretivas propostas:

Revegetação-plantio Isolamento-cercamento Outras: _____

Obs:

7 – Registro fotográfico e/ou croqui



CADASTRO E CARACTERIZAÇÃO DE APP / PASSIVOS AMBIENTAIS (MEIO BIÓTICO)
Rodovia BR-364 MT/RO

1 – Código da APP: 161	
2 – Localização Município: Ouro Preto do Oeste Km: 366+ 841 m Lado (D/E/ambos): ambos Coordenadas: (20L) 0596391 / 8809596 Obs:	
3 – Tipo de APP (X) Curso d'água natural – largura: 2 m () Lago ou lagoa natural – dimensões: _____ x _____ m () Reservatório d'água artificial– dimensões: _____ x _____m (X) Nascente ou olho d'água () Outro: _____ Obs: Nascente ou olho d'água: LE	
4 – Caracterização Biótica da APP	
4.1 – Superfície coberta por: () Rocha () Cascalho () Solo exposto () Cobertura morta-folhedeo (X) Vegetação (ver 4.2) () Uso antrópico (ver 4.7) Obs:	4.2 – Vegetação: () Ausente/rara (X) Gramíneas () Herbáceas < 0,5 m () Arbustivas/lenhoso baixo < 3 m () Arbóreas/lenhoso alto > 3 m Obs: algumas arbóreas
4.3 – Bioma da vegetação: Amazônia Tipo: mata ciliar Obs:	4.4 – Formação vegetal: () contínua (X) fragmentada Largura da vegetação a partir da margem do corpo d'água: 5 m Obs:
4.5 – Grau de conservação da vegetação existente: baixo Obs:	4.6 – Espécies vegetais nativas dominantes: <i>Cecropia poly</i>
4.7 – Uso Antrópico: () Nenhum () Edificação (ver 4.8) () Cultura-qual: _____ () Pasto-grau de utilização: _____ () Outro: _____ Obs:	4.8 – Edificações: () Nenhuma () Ponte (X) Galeria (X) Rede elétrica () Estrada () Casa () Barragem () Mangueiras () Outra: _____ Obs:
4.9 – Presença de animais domésticos: (X) sim () não registrado Quais animais: gado Tipo de registro: (X) direto () indireto Obs:	4.10 – Presença de animais silvestres: () sim (X) não registrado Quais animais: _____ Tipo de registro: () direto () indireto Obs:
4.11 – Delimitação (cerca): () Ausente (X) Cercamento total da APP () Cercamento parcial da APP Distância entre cerca e margem do corpo d'água: 30 m Obs:	4.12 – Aspectos bióticos relevantes fora da APP (entorno): (X) Ausência de vegetação nativa () Presença de vegetação nativa contínua () Presença de fragmentos- Distância da APP: _____ Tamanho do fragmento: _____ Utilização da propriedade: pastagem Obs:
4.13 – Outros aspectos relevantes: gado dentro da APP	4.14 – Número das fotos: DSC 6042 a 6051

CADASTRO E CARACTERIZAÇÃO DE APP / PASSIVOS AMBIENTAIS (MEIO BIÓTICO)
Rodovia BR-364 MT/RO

5 – Diagnóstico do passivo

5.1 – Causas: Supressão da vegetação Fragmentação da vegetação Efeito de borda Conversão em cultura
Conversão em pasto Presença de edificação Presença de animais domésticos
Outras: _____

Obs:

5.2 – Consequências: Cobertura vegetal ausente Cobertura vegetal fragmentada Cobertura
vegetal degradada Impermeabilização do solo Compactação do solo
Outras: _____

Obs:

6 – Medidas corretivas propostas:

Revegetação-plantio Isolamento-cercamento Outras: _____

Obs:

7 – Registro fotográfico e/ou croqui



CADASTRO E CARACTERIZAÇÃO DE APP / PASSIVOS AMBIENTAIS (MEIO BIÓTICO)
Rodovia BR-364 MT/RO

1 – Código da APP: 162	
2 – Localização Município: Ouro Preto do Oeste Km: 367+ 970 m Lado (D/E/ambos): ambos Coordenadas: (20L) 0595264 / 8809920 Obs:	
3 – Tipo de APP (X) Curso d'água natural – largura: 2,5 m () Lago ou lagoa natural – dimensões: _____ x _____ m () Reservatório d'água artificial– dimensões: _____ x _____m () Nascente ou olho d'água () Outro: _____ Obs: lagoas artificiais no lado direito	
4 – Caracterização Biótica da APP	
4.1 – Superfície coberta por: () Rocha () Cascalho () Solo exposto () Cobertura morta-folhedeo (X) Vegetação (ver 4.2) (X) Uso antrópico (ver 4.7) Obs:	4.2 – Vegetação: () Ausente/rara () Gramíneas () Herbáceas < 0,5 m (X) Arbustivas/lenhoso baixo < 3 m () Arbóreas/lenhoso alto > 3 m Obs:
4.3 – Bioma da vegetação: Amazônia Tipo: mata ciliar Obs:	4.4 – Formação vegetal: () contínua (X) fragmentada Largura da vegetação a partir da margem do corpo d'água: 10 m LE / 0 LD Obs:
4.5 – Grau de conservação da vegetação existente: baixo Obs:	4.6 – Espécies vegetais nativas dominantes:
4.7 – Uso Antrópico: () Nenhum () Edificação (ver 4.8) () Cultura-qual: _____ () Pasto-grau de utilização: _____ () Outro: _____ Obs:	4.8 – Edificações: () Nenhuma () Ponte (X) Galeria (X) Rede elétrica () Estrada (X) Casa () Barragem () Mangueiras () Outra: _____ Obs:
4.9 – Presença de animais domésticos: (X) sim () não registrado Quais animais: carneiro Tipo de registro: () direto () indireto Obs:	4.10 – Presença de animais silvestres: (X) sim () não registrado Quais animais: aves Tipo de registro: () direto () indireto Obs:
4.11 – Delimitação (cerca): () Ausente () Cercamento total da APP (X) Cercamento parcial da APP Distância entre cerca e margem do corpo d'água: 20 m Obs: animais dentro da APP	4.12 – Aspectos bióticos relevantes fora da APP (entorno): (X) Ausência de vegetação nativa () Presença de vegetação nativa contínua () Presença de fragmentos- Distância da APP: _____ Tamanho do fragmento: _____ Utilização da propriedade: pastagem Obs:
4.13 – Outros aspectos relevantes:	4.14 – Número das fotos: DSC 6052 a 6062

CADASTRO E CARACTERIZAÇÃO DE APP / PASSIVOS AMBIENTAIS (MEIO BIÓTICO)
Rodovia BR-364 MT/RO

5 – Diagnóstico do passivo

5.1 – Causas: Supressão da vegetação Fragmentação da vegetação Efeito de borda Conversão em cultura
Conversão em pasto Presença de edificação Presença de animais domésticos
Outras: _____

Obs:

5.2 – Consequências: Cobertura vegetal ausente Cobertura vegetal fragmentada Cobertura
vegetal degradada Impermeabilização do solo Compactação do solo
Outras: _____

Obs:

6 – Medidas corretivas propostas:

Revegetação-plantio Isolamento-cercamento Outras: _____

Obs:

7 – Registro fotográfico e/ou croqui



CADASTRO E CARACTERIZAÇÃO DE APP / PASSIVOS AMBIENTAIS (MEIO BIÓTICO)
Rodovia BR-364 MT/RO

1 – Código da APP: 163

2 – Localização

Município: Ouro Preto do Oeste – RO Km: 369 + 200 m Lado (D/E/ambos): ambos
Coordenadas: (20) 594142 / 8810252
Obs:

3 – Tipo de APP

Curso d'água natural – largura: sem limite definido Lago ou lagoa natural – dimensões: _____ x _____ m
 Reservatório d'água artificial– dimensões: _____ x _____m Nascente ou olho d'água
 Outro: _____
Obs:

4 – Caracterização Biótica da APP

4.1 – Superfície coberta por: Rocha Cascalho **4.2 – Vegetação:** Ausente/rara Gramíneas
 Solo exposto Cobertura morta-folheda Herbáceas < 0,5 m Arbustivas/lenhoso baixo < 3 m
 Vegetação (ver 4.2) Uso antrópico (ver 4.7) Arbóreas/lenhoso alto > 3 m
Obs: Obs:

4.3 – Bioma da vegetação: Amazônia
Tipo: pastagem

Obs:

4.4 – Formação vegetal: contínua fragmentada
Largura da vegetação a partir da margem do corpo d'água:

Obs:

4.5 – Grau de conservação da vegetação existente:

baixo
Obs: degradada

4.6 – Espécies vegetais nativas dominantes: _____

4.7– Uso antrópico: Nenhum Edificação (ver 4.8)

Cultura-qual: _____
 Pasto-grau de utilização: _____
 Outro: _____
Obs:

4.8 – Edificações: Nenhuma Ponte Galeria

Rede elétrica Estrada Casa Barragem
 Mangueiras Outra: _____
Obs:

4.9 – Presença de animais domésticos:

sim não registrado
Quais animais: _____
Tipo de registro: direto indireto
Obs:

4.10 – Presença de animais silvestres:

sim não registrado
Quais animais: _____
Tipo de registro: direto indireto
Obs:

4.11 – Delimitação (cerca): Ausente Cercamento total da APP Cercamento parcial da APP

Distância entre cerca e margem do corpo d'água: _____
Obs: para delimitar propriedade

4.12 – Aspectos bióticos relevantes fora da APP (entorno):

Ausência de vegetação nativa Presença de vegetação nativa contínua Presença de fragmentos-
Distância da APP: 200
Tamanho do fragmento: _____
Utilização da propriedade: pastagem
Obs:

4.13 – Outros aspectos relevantes:

4.14 – Número das fotos: N.O.

CADASTRO E CARACTERIZAÇÃO DE APP / PASSIVOS AMBIENTAIS (MEIO BIÓTICO)
Rodovia BR-364 MT/RO

5 – Diagnóstico do passivo

5.1 – Causas: Supressão da vegetação Fragmentação da vegetação Efeito de borda Conversão em cultura
Conversão em pasto Presença de edificação Presença de animais domésticos
Outras: _____

Obs:

5.2 – Consequências: Cobertura vegetal ausente Cobertura vegetal fragmentada Cobertura
vegetal degradada Impermeabilização do solo Compactação do solo
Outras: _____

Obs: descaracterização da área

6 – Medidas corretivas propostas:

Revegetação-plantio Isolamento-cercamento Outras: _____

Obs:

7 – Registro fotográfico e/ou croqui

CADASTRO E CARACTERIZAÇÃO DE APP / PASSIVOS AMBIENTAIS (MEIO BIÓTICO)
Rodovia BR-364 MT/RO

1 – Código da APP: 164	
2 – Localização	
Município: Ouro Preto do Oeste	Km: 370+ 600 m
Coordenadas: (20L) 0592878 / 8810663	Lado (D/E/ambos): ambos
Obs:	
3 – Tipo de APP	
(X) Curso d'água natural – largura: 2 m	() Lago ou lagoa natural – dimensões: _____ x _____ m
() Reservatório d'água artificial– dimensões: _____ x _____m	() Nascente ou olho d'água
() Outro: _____	
Obs: áreas represadas	
4 – Caracterização Biótica da APP	
4.1 – Superfície coberta por: () Rocha () Cascalho	4.2 – Vegetação: () Ausente/rara (X) Gramíneas
() Solo exposto () Cobertura morta-folheda	() Herbáceas < 0,5 m () Arbustivas/lenhoso baixo < 3 m
(X) Vegetação (ver 4.2) () Uso antrópico (ver 4.7)	(X) Arbóreas/lenhoso alto > 3 m
Obs:	Obs: arbóreas/lenhoso alto: fragmentado
4.3 – Bioma da vegetação: Amazônia	4.4 – Formação vegetal: () contínua (X) fragmentada
Tipo: mata ciliar	Largura da vegetação a partir da margem do corpo d'água: 5 m
Obs:	Obs: fragmento 20 m x 20 m
4.5 – Grau de conservação da vegetação existente: baixo	4.6 – Espécies vegetais nativas dominantes: Cecropia/ gramíneas
Obs:	
4.7 – Uso Antrópico: () Nenhum (X) Edificação (ver 4.8)	4.8 – Edificações: () Nenhuma () Ponte (X) Galeria
() Cultura-qual: _____	(X) Rede elétrica () Estrada () Casa () Barragem
(X) Pasto-grau de utilização: alto	() Mangueiras () Outra: _____
() Outro: _____	
Obs:	Obs:
4.9 – Presença de animais domésticos:	4.10 – Presença de animais silvestres:
(X) sim () não registrado	() sim (X) não registrado
Quais animais: gado	Quais animais: _____
Tipo de registro: () direto (X) indireto	Tipo de registro: () direto () indireto
Obs:	Obs:
4.11 – Delimitação (cerca): () Ausente () Cercamento total da APP	4.12 – Aspectos bióticos relevantes fora da APP (entorno):
(X) Cercamento parcial da APP	(X) Ausência de vegetação nativa () Presença de vegetação nativa contínua
Distância entre cerca e margem do corpo d'água: 5 m	() Presença de fragmentos- Distância da APP: _____
Obs: gado na APP	Tamanho do fragmento: _____
	Utilização da propriedade: pastagem
	Obs:
4.13 – Outros aspectos relevantes:	4.14 – Número das fotos: DSC 6068 a 6076

CADASTRO E CARACTERIZAÇÃO DE APP / PASSIVOS AMBIENTAIS (MEIO BIÓTICO)
Rodovia BR-364 MT/RO

5 – Diagnóstico do passivo

5.1 – Causas: Supressão da vegetação Fragmentação da vegetação Efeito de borda Conversão em cultura
Conversão em pasto Presença de edificação Presença de animais domésticos
Outras: _____

Obs:

5.2 – Consequências: Cobertura vegetal ausente Cobertura vegetal fragmentada Cobertura vegetal degradada Impermeabilização do solo Compactação do solo
Outras: _____

Obs:

6 – Medidas corretivas propostas:

Revegetação-plantio Isolamento-cercamento Outras: _____

Obs:

7 – Registro fotográfico e/ou croqui



CADASTRO E CARACTERIZAÇÃO DE APP / PASSIVOS AMBIENTAIS (MEIO BIÓTICO)
Rodovia BR-364 MT/RO

1 – Código da APP: 165	
2 – Localização Município: Ouro Preto do Oeste Km: 371+ 580 m Lado (D/E/ambos): ambos Coordenadas: (20L) 0591940 / 8810977 Obs:	
3 – Tipo de APP (X) Curso d'água natural – largura: sem limite definido () Lago ou lagoa natural – dimensões: _____ x _____ m () Reservatório d'água artificial– dimensões: _____ x _____m (X) Nascente ou olho d'água () Outro: _____ Obs: com formação de brejo	
4 – Caracterização Biótica da APP	
4.1 – Superfície coberta por: () Rocha () Cascalho () Solo exposto () Cobertura morta-folhedeo (X) Vegetação (ver 4.2) (X) Uso antrópico (ver 4.7) Obs:	4.2 – Vegetação: () Ausente/rara () Gramíneas () Herbáceas < 0,5 m (X) Arbustivas/lenhoso baixo < 3 m () Arbóreas/lenhoso alto > 3 m Obs: algumas arbóreas
4.3 – Bioma da vegetação: Amazônia Tipo: mata ciliar/ brejo Obs:	4.4 – Formação vegetal: () contínua (X) fragmentada Largura da vegetação a partir da margem do corpo d'água: 20 m Obs:
4.5 – Grau de conservação da vegetação existente: baixo Obs:	4.6 – Espécies vegetais nativas dominantes: cruz-de-malta (<i>Ludwigia nervosa</i>)
4.7 – Uso Antrópico: () Nenhum (X) Edificação (ver 4.8) () Cultura-qual: _____ () Pasto-grau de utilização: _____ () Outro: _____ Obs:	4.8 – Edificações: () Nenhuma () Ponte () Galeria (X) Rede elétrica () Estrada () Casa () Barragem () Mangueiras () Outra: _____ Obs:
4.9 – Presença de animais domésticos: () sim (X) não registrado Quais animais: _____ Tipo de registro: () direto () indireto Obs:	4.10 – Presença de animais silvestres: () sim (X) não registrado Quais animais: _____ Tipo de registro: () direto () indireto Obs:
4.11 – Delimitação (cerca): (X) Ausente () Cercamento total da APP () Cercamento parcial da APP Distância entre cerca e margem do corpo d'água: _____ Obs:	4.12 – Aspectos bióticos relevantes fora da APP (entorno): (X) Ausência de vegetação nativa () Presença de vegetação nativa contínua () Presença de fragmentos- Distância da APP: _____ Tamanho do fragmento: _____ Utilização da propriedade: pastagem Obs:
4.13 – Outros aspectos relevantes:	4.14 – Número das fotos: DSC 6077 a 6081

CADASTRO E CARACTERIZAÇÃO DE APP / PASSIVOS AMBIENTAIS (MEIO BIÓTICO)
Rodovia BR-364 MT/RO

5 – Diagnóstico do passivo

5.1 – Causas: Supressão da vegetação Fragmentação da vegetação Efeito de borda Conversão em cultura
Conversão em pasto Presença de edificação Presença de animais domésticos
Outras: _____

Obs:

5.2 – Consequências: Cobertura vegetal ausente Cobertura vegetal fragmentada Cobertura
vegetal degradada Impermeabilização do solo Compactação do solo
Outras: _____

Obs:

6 – Medidas corretivas propostas:

Revegetação-plantio Isolamento-cercamento Outras: _____

Obs:

7 – Registro fotográfico e/ou croqui



CADASTRO E CARACTERIZAÇÃO DE APP / PASSIVOS AMBIENTAIS (MEIO BIÓTICO)
Rodovia BR-364 MT/RO

1 – Código da APP: 166	
2 – Localização Município: Ouro Preto do Oeste Km: 372+ 670 m Lado (D/E/ambos): ambos Coordenadas: (20L) 0590978 / 8811436 Obs:	
3 – Tipo de APP (X) Curso d'água natural – largura: 25 m () Lago ou lagoa natural – dimensões: _____ x _____ m () Reservatório d'água artificial– dimensões: _____ x _____m () Nascente ou olho d'água () Outro: _____ Obs:	
4 – Caracterização Biótica da APP	
4.1 – Superfície coberta por: () Rocha () Cascalho () Solo exposto () Cobertura morta-folheda (X) Vegetação (ver 4.2) () Uso antrópico (ver 4.7) Obs:	4.2 – Vegetação: () Ausente/rara () Gramíneas () Herbáceas < 0,5 m () Arbustivas/lenhoso baixo < 3 m (X) Arbóreas/lenhoso alto > 3 m Obs:
4.3 – Bioma da vegetação: Amazônia Tipo: mata ciliar Obs:	4.4 – Formação vegetal: (X) contínua () fragmentada Largura da vegetação a partir da margem do corpo d'água: _____ Obs:
4.5 – Grau de conservação da vegetação existente: médio Obs:	4.6 – Espécies vegetais nativas dominantes: Attalea, babaçu
4.7 – Uso Antrópico: (X) Nenhum () Edificação (ver 4.8) () Cultura-qual: _____ () Pasto-grau de utilização: _____ () Outro: _____ Obs:	4.8 – Edificações: (X) Nenhuma () Ponte () Galeria () Rede elétrica () Estrada () Casa () Barragem () Mangueiras () Outra: _____ Obs:
4.9 – Presença de animais domésticos: () sim (X) não registrado Quais animais: _____ Tipo de registro: () direto () indireto Obs:	4.10 – Presença de animais silvestres: () sim (X) não registrado Quais animais: _____ Tipo de registro: () direto () indireto Obs:
4.11 – Delimitação (cerca): () Ausente () Cercamento total da APP (X) Cercamento parcial da APP Distância entre cerca e margem do corpo d'água: 30 m Obs:	4.12 – Aspectos bióticos relevantes fora da APP (entorno): () Ausência de vegetação nativa () Presença de vegetação nativa contínua (X) Presença de fragmentos- Distância da APP: +/-1000 m Tamanho do fragmento: _____ Utilização da propriedade: pastagem Obs:
4.13 – Outros aspectos relevantes:	4.14 – Número das fotos: DSC 6082 a 6089

CADASTRO E CARACTERIZAÇÃO DE APP / PASSIVOS AMBIENTAIS (MEIO BIÓTICO)
Rodovia BR-364 MT/RO

5 – Diagnóstico do passivo

5.1 – Causas: () Supressão da vegetação () Fragmentação da vegetação (X) Efeito de borda () Conversão em cultura
() Conversão em pasto () Presença de edificação () Presença de animais domésticos
() Outras: _____

Obs:

5.2 – Consequências: () Cobertura vegetal ausente () Cobertura vegetal fragmentada () Cobertura vegetal degradada () Impermeabilização do solo () Compactação do solo () Cobertura (X) Outras: parcialmente perturbada

Obs:

6 – Medidas corretivas propostas:

() Revegetação-plantio () Isolamento-cercamento (X) Outras: monitoramento da área

Obs:

7 – Registro fotográfico e/ou croqui



CADASTRO E CARACTERIZAÇÃO DE APP / PASSIVOS AMBIENTAIS (MEIO BIÓTICO)
Rodovia BR-364 MT/RO

1 – Código da APP: 167

2 – Localização

Município: Ouro Preto do Oeste

Km: 378+ 100 m

Lado (D/E/ambos): ambos

Coordenadas: (20L) 0587411 / 8812845

Obs:

3 – Tipo de APP

Curso d'água natural – largura: 1,5 m

Reservatório d'água artificial – dimensões: _____ x _____ m

Outro: _____

Obs:

Lago ou lagoa natural – dimensões: _____ x _____ m

Nascente ou olho d'água

4 – Caracterização Biótica da APP

4.1 – Superfície coberta por: Rocha Cascalho

Solo exposto Cobertura morta-folheda

Vegetação (ver 4.2) Uso antrópico (ver 4.7)

Obs:

4.2 – Vegetação: Ausente/rara Gramíneas

Herbáceas < 0,5 m Arbustivas/lenhoso baixo < 3 m

Arbóreas/lenhoso alto > 3 m

Obs:

4.3 – Bioma da vegetação: Amazônia

Tipo: pastagem

Obs:

4.4 – Formação vegetal: contínua fragmentada

Largura da vegetação a partir da margem do corpo d'água: 0

Obs:

4.5 – Grau de conservação da vegetação existente:

baixo

Obs:

4.6 – Espécies vegetais nativas dominantes: gramíneas

4.7 – Uso Antrópico: Nenhum Edificação (ver 4.8)

Cultura-qual: _____

Pasto-grau de utilização: _____

Outro: _____

Obs:

4.8 – Edificações: Nenhuma Ponte Galeria

Rede elétrica Estrada Casa Barragem

Mangueiras Outra: _____

Obs:

4.9 – Presença de animais domésticos:

sim não registrado

Quais animais: gado

Tipo de registro: direto indireto

Obs:

4.10 – Presença de animais silvestres:

sim não registrado

Quais animais: _____

Tipo de registro: direto indireto

Obs:

4.11 – Delimitação (cerca): Ausente Cercamento

total da APP Cercamento parcial da APP

Distância entre cerca e margem do corpo d'água: 30

Obs:

4.12 – Aspectos bióticos relevantes fora da APP (entorno):

Ausência de vegetação nativa Presença de

vegetação nativa contínua Presença de fragmentos-

Distância da APP: _____

Tamanho do fragmento: _____

Utilização da propriedade: _____

Obs:

4.13 – Outros aspectos relevantes: erosão – área com alta declividade

4.14 – Número das fotos: DSC 6094 a 6106

CADASTRO E CARACTERIZAÇÃO DE APP / PASSIVOS AMBIENTAIS (MEIO BIÓTICO)
Rodovia BR-364 MT/RO

5 – Diagnóstico do passivo

5.1 – Causas: Supressão da vegetação Fragmentação da vegetação Efeito de borda Conversão em cultura
Conversão em pasto Presença de edificação Presença de animais domésticos
Outras: _____

Obs:

5.2 – Consequências: Cobertura vegetal ausente Cobertura vegetal fragmentada Cobertura vegetal degradada Impermeabilização do solo Compactação do solo
Outras: _____

Obs:

6 – Medidas corretivas propostas:

Revegetação-plantio Isolamento-cercamento Outras: _____

Obs:

7 – Registro fotográfico e/ou croqui



CADASTRO E CARACTERIZAÇÃO DE APP / PASSIVOS AMBIENTAIS (MEIO BIÓTICO)
Rodovia BR-364 MT/RO

1 – Código da APP: 168

2 – Localização

Município: Ouro Preto do Oeste

Km: 379+ 370 m

Lado (D/E/ambos): ambos

Coordenadas: (20L) 0586266 / 8812418

Obs:

3 – Tipo de APP

Curso d'água natural – largura: 3 m

Lago ou lagoa natural – dimensões: 200x30 m e 100x30 m

Reservatório d'água artificial– dimensões: _____ x _____m

Nascente ou olho d'água

Outro: _____

Obs: córrego paralelo à rodovia no L.E.; formação de 2 lagoas no L.D.

4 – Caracterização Biótica da APP

4.1 – Superfície coberta por: Rocha Cascalho

4.2 – Vegetação: Ausente/rara Gramíneas

Solo exposto Cobertura morta-folheda

Herbáceas < 0,5 m Arbustivas/lenhoso baixo < 3 m

Vegetação (ver 4.2) Uso antrópico (ver 4.7)

Arbóreas/lenhoso alto > 3 m

Obs:

Obs:

4.3 – Bioma da vegetação: Amazônia

Tipo: mata inundada

Obs:

4.4 – Formação vegetal: contínua fragmentada

Largura da vegetação a partir da margem do corpo d'água: 5 m

Obs: maior na área de buriti

4.5 – Grau de conservação da vegetação existente:

Baixo

Obs: baixo: LE/ baixo-médio: LD

4.6 – Espécies vegetais nativas dominantes:

4.7 – Uso Antrópico: Nenhum Edificação (ver 4.8)

4.8 – Edificações: Nenhuma Ponte Galeria

Cultura-qual: _____

Rede elétrica Estrada Casa Barragem

Pasto-grau de utilização: alto

Mangueiras Outra: _____

Outro: _____

Obs:

Obs:

4.9 – Presença de animais domésticos:

sim não registrado

Quais animais: _____

Tipo de registro: direto indireto

Obs:

4.10 – Presença de animais silvestres:

sim não registrado

Quais animais: _____

Tipo de registro: direto indireto

Obs:

4.11 – Delimitação (cerca): Ausente Cercamento total da APP

Cercamento parcial da APP

Distância entre cerca e margem do corpo d'água: 5 m

Obs:

4.12 – Aspectos bióticos relevantes fora da APP (entorno):

Ausência de vegetação nativa Presença de vegetação nativa contínua

Presença de fragmentos-

Distância da APP: 500 m

Tamanho do fragmento: _____

Utilização da propriedade: pastagem

Obs:

4.13 – Outros aspectos relevantes: erosão marginal / córrego passa paralelo à rodovia

4.14 – Número das fotos: DSC 6107 a 6115

CADASTRO E CARACTERIZAÇÃO DE APP / PASSIVOS AMBIENTAIS (MEIO BIÓTICO)
Rodovia BR-364 MT/RO

5 – Diagnóstico do passivo

5.1 – Causas: Supressão da vegetação Fragmentação da vegetação Efeito de borda Conversão em cultura
Conversão em pasto Presença de edificação Presença de animais domésticos
Outras: _____

Obs:

5.2 – Consequências: Cobertura vegetal ausente Cobertura vegetal fragmentada Cobertura
vegetal degradada Impermeabilização do solo Compactação do solo
Outras: _____

Obs:

6 – Medidas corretivas propostas:

Revegetação-plantio Isolamento-cercamento Outras: _____

Obs:

7 – Registro fotográfico e/ou croqui



CADASTRO E CARACTERIZAÇÃO DE APP / PASSIVOS AMBIENTAIS (MEIO BIÓTICO)
Rodovia BR-364 MT/RO

1 – Código da APP: 169	
2 – Localização Município: Ouro Preto do Oeste – RO Km: 383+ 80 m Lado (D/E/ambos): ambos Coordenadas: (20L) 0583459 / 8814213 Obs:	
3 – Tipo de APP (X) Curso d'água natural – largura: sem limite definido () Lago ou lagoa natural – dimensões: _____ x _____ m () Reservatório d'água artificial– dimensões: _____ x _____ m (X) Nascente ou olho d'água () Outro: _____ Obs: forma brejo no L.D. e represamento artificial no L.E. (80 x 150 m)	
4 – Caracterização Biótica da APP	
4.1 – Superfície coberta por: () Rocha () Cascalho () Solo exposto () Cobertura morta-folheda (X) Vegetação (ver 4.2) () Uso antrópico (ver 4.7) Obs:	4.2 – Vegetação: () Ausente/rara () Gramíneas () Herbáceas < 0,5 m () Arbustivas/lenhoso baixo < 3 m (X) Arbóreas/lenhoso alto > 3 m Obs:
4.3 – Bioma da vegetação: Amazônia Tipo: mata ciliar Obs:	4.4 – Formação vegetal: (X) contínua (X) fragmentada Largura da vegetação a partir da margem do corpo d'água: _____ Obs: contínua: LD/MD Fragmentada: LE
4.5 – Grau de conservação da vegetação existente: Baixo-médio Obs:	4.6 – Espécies vegetais nativas dominantes:
4.7 – Uso Antrópico: () Nenhum (X) Edificação (ver 4.8) () Cultura-qual: _____ () Pasto-grau de utilização: _____ () Outro: _____ Obs:	4.8 – Edificações: () Nenhuma () Ponte (X) Galeria (X) Rede elétrica () Estrada () Casa () Barragem () Mangueiras (X) Outra: deck Obs:
4.9 – Presença de animais domésticos: () sim (X) não registrado Quais animais: _____ Tipo de registro: () direto () indireto Obs:	4.10 – Presença de animais silvestres: (X) sim () não registrado Quais animais: aves Tipo de registro: (X) direto () indireto Obs:
4.11 – Delimitação (cerca): () Ausente () Cercamento total da APP (X) Cercamento parcial da APP Distância entre cerca e margem do corpo d'água: 40 m Obs:	4.12 – Aspectos bióticos relevantes fora da APP (entorno): () Ausência de vegetação nativa () Presença de vegetação nativa contínua (X) Presença de fragmentos Distância da APP: _____ Tamanho do fragmento: _____ Utilização da propriedade: área urbanizada Obs: contíguo LD
4.13 – Outros aspectos relevantes: área com indústrias (empresas); gramíneas	4.14 – Número das fotos: DSC 6122 a 6133

CADASTRO E CARACTERIZAÇÃO DE APP / PASSIVOS AMBIENTAIS (MEIO BIÓTICO)
Rodovia BR-364 MT/RO

5 – Diagnóstico do passivo

5.1 – Causas: () Supressão da vegetação (X) Fragmentação da vegetação () Efeito de borda () Conversão em cultura
() Conversão em pasto (X) Presença de edificação () Presença de animais domésticos
() Outras: _____

Obs:

5.2 – Consequências: () Cobertura vegetal ausente () Cobertura vegetal fragmentada () Cobertura vegetal degradada () Impermeabilização do solo () Compactação do solo () Cobertura (X) Outras: perturbada

Obs:

6 – Medidas corretivas propostas:

() Revegetação-plantio (X) Isolamento-cercamento (X) Outras: monitoramento

Obs: isolamento-cercamento: LE

7 – Registro fotográfico e/ou croqui



CADASTRO E CARACTERIZAÇÃO DE APP / PASSIVOS AMBIENTAIS (MEIO BIÓTICO)
Rodovia BR-364 MT/RO

1 – Código da APP: 170	
2 – Localização Município: Ouro Preto do Oeste – RO Km: 384+ 870 m Lado (D/E/ambos): ambos Coordenadas: (20L) 0582084 / 8815250 Obs:	
3 – Tipo de APP (X) Curso d'água natural – largura: 1 m () Lago ou lagoa natural – dimensões: _____ x _____ m () Reservatório d'água artificial– dimensões: _____ x _____m () Nascente ou olho d'água () Outro: _____ Obs:	
4 – Caracterização Biótica da APP	
4.1 – Superfície coberta por: () Rocha () Cascalho () Solo exposto () Cobertura morta-folheda (X) Vegetação (ver 4.2) () Uso antrópico (ver 4.7) Obs:	4.2 – Vegetação: () Ausente/rara (X) Gramíneas () Herbáceas < 0,5 m () Arbustivas/lenhoso baixo < 3 m () Arbóreas/lenhoso alto > 3 m Obs:
4.3 – Bioma da vegetação: Amazônia Tipo: mata ciliar Obs:	4.4 – Formação vegetal: () contínua (X) fragmentada Largura da vegetação a partir da margem do corpo d'água: _____ Obs: somente gramíneas
4.5 – Grau de conservação da vegetação existente: baixo Obs:	4.6 – Espécies vegetais nativas dominantes:
4.7 – Uso Antrópico: () Nenhum (X) Edificação (ver 4.8) () Cultura-qual: _____ () Pasto-grau de utilização: _____ () Outro: _____ Obs:	4.8 – Edificações: () Nenhuma () Ponte (X) Galeria (X) Rede elétrica () Estrada (X) Casa () Barragem () Mangueiras () Outra: _____ Obs: presença de comércio
4.9 – Presença de animais domésticos: () sim (X) não registrado Quais animais: _____ Tipo de registro: () direto () indireto Obs:	4.10 – Presença de animais silvestres: () sim (X) não registrado Quais animais: _____ Tipo de registro: () direto () indireto Obs:
4.11 – Delimitação (cerca): (X) Ausente () Cercamento total da APP () Cercamento parcial da APP Distância entre cerca e margem do corpo d'água: _____ Obs:	4.12 – Aspectos bióticos relevantes fora da APP (entorno): (X) Ausência de vegetação nativa () Presença de vegetação nativa contínua () Presença de fragmentos- Distância da APP: _____ Tamanho do fragmento: _____ Utilização da propriedade: área urbana Obs:
4.13 – Outros aspectos relevantes: ravinas / erosão marginal	4.14 – Número das fotos: DSC 6142 a 6151

CADASTRO E CARACTERIZAÇÃO DE APP / PASSIVOS AMBIENTAIS (MEIO BIÓTICO)
Rodovia BR-364 MT/RO

5 – Diagnóstico do passivo

5.1 – Causas: Supressão da vegetação ()Fragmentação da vegetação ()Efeito de borda ()Conversão em cultura
()Conversão em pasto Presença de edificação ()Presença de animais domésticos
()Outras: _____

Obs:

5.2 – Consequências: Cobertura vegetal ausente ()Cobertura vegetal fragmentada ()Cobertura vegetal degradada ()Impermeabilização do solo ()Compactação do solo
()Outras: somente gramíneas

Obs:

6 – Medidas corretivas propostas:

Revegetação-plantio Isolamento-cercamento Outras: monitoramento/ medidas de conservação do solo

Obs: monitoramento do solo

7 – Registro fotográfico e/ou croqui



CADASTRO E CARACTERIZAÇÃO DE APP / PASSIVOS AMBIENTAIS (MEIO BIÓTICO)
Rodovia BR-364 MT/RO

1 – Código da APP: 171	
2 – Localização Município: Ouro Preto do Oeste – RO Km: 386+ 950 m Lado (D/E/ambos): ambos Coordenadas: (20L) 0580776 / 8816831 Obs:	
3 – Tipo de APP (X) Curso d'água natural – largura: 1,5 m () Lago ou lagoa natural – dimensões: _____ x _____ m () Reservatório d'água artificial– dimensões: _____ x _____m () Nascente ou olho d'água () Outro: _____ Obs: com área de brejo	
4 – Caracterização Biótica da APP	
4.1 – Superfície coberta por: () Rocha () Cascalho () Solo exposto () Cobertura morta-folheda (X) Vegetação (ver 4.2) () Uso antrópico (ver 4.7) Obs:	4.2 – Vegetação: () Ausente/rara (X) Gramíneas () Herbáceas < 0,5 m () Arbustivas/lenhoso baixo < 3 m (X) Arbóreas/lenhoso alto > 3 m Obs: LD e LE (parte)
4.3 – Bioma da vegetação: Amazônia Tipo: mata alagada Obs:	4.4 – Formação vegetal: () contínua () fragmentada Largura da vegetação a partir da margem do corpo d'água: _____ Obs:
4.5 – Grau de conservação da vegetação existente: baixo Obs:	4.6 – Espécies vegetais nativas dominantes: buriti – Sub amaranthaceae
4.7 – Uso Antrópico: () Nenhum (X) Edificação (ver 4.8) () Cultura-qual: _____ () Pasto-grau de utilização: _____ () Outro: _____ Obs:	4.8 – Edificações: () Nenhuma () Ponte (X) Galeria (X) Rede elétrica () Estrada () Casa () Barragem () Mangueiras () Outra: _____ Obs:
4.9 – Presença de animais domésticos: (X) sim () não registrado Quais animais: gado e cavalo Tipo de registro: (X) direto () indireto Obs:	4.10 – Presença de animais silvestres: () sim (X) não registrado Quais animais: _____ Tipo de registro: () direto () indireto Obs:
4.11 – Delimitação (cerca): (X) Ausente () Cercamento total da APP () Cercamento parcial da APP Distância entre cerca e margem do corpo d'água: _____ Obs: somente delimita propriedade	4.12 – Aspectos bióticos relevantes fora da APP (entorno): (X) Ausência de vegetação nativa () Presença de vegetação nativa contínua () Presença de fragmentos- Distância da APP: _____ Tamanho do fragmento: _____ Utilização da propriedade: área urbana Obs:
4.13 – Outros aspectos relevantes:	4.14 – Número das fotos: DSC 6152 a 6163

CADASTRO E CARACTERIZAÇÃO DE APP / PASSIVOS AMBIENTAIS (MEIO BIÓTICO)
Rodovia BR-364 MT/RO

5 – Diagnóstico do passivo

5.1 – Causas: Supressão da vegetação Fragmentação da vegetação Efeito de borda Conversão em cultura
Conversão em pasto Presença de edificação Presença de animais domésticos
Outras: _____

Obs:

5.2 – Consequências: Cobertura vegetal ausente Cobertura vegetal fragmentada Cobertura vegetal degradada Impermeabilização do solo Compactação do solo
Outras: _____

Obs:

6 – Medidas corretivas propostas:

Revegetação-plantio Isolamento-cercamento Outras: _____

Obs:

7 – Registro fotográfico e/ou croqui



CADASTRO E CARACTERIZAÇÃO DE APP / PASSIVOS AMBIENTAIS (MEIO BIÓTICO)
Rodovia BR-364 MT/RO

1 – Código da APP: 172	
2 – Localização Município: Ouro Preto do Oeste Km: 390+ 110 m Lado (D/E/ambos): ambos Coordenadas: (20L) 0578296 / 8819890 Obs:	
3 – Tipo de APP (X) Curso d'água natural – largura: 3 m () Lago ou lagoa natural – dimensões: _____ x _____ m () Reservatório d'água artificial– dimensões: _____ x _____m () Nascente ou olho d'água () Outro: _____ Obs:	
4 – Caracterização Biótica da APP	
4.1 – Superfície coberta por: () Rocha () Cascalho () Solo exposto () Cobertura morta-folhedeo (X) Vegetação (ver 4.2) () Uso antrópico (ver 4.7) Obs:	4.2 – Vegetação: () Ausente/rara () Gramíneas () Herbáceas < 0,5 m (X) Arbustivas/lenhoso baixo < 3 m (X) Arbóreas/lenhoso alto > 3 m Obs: arbustiva/lenhoso baixo: LE e LD (parte)
4.3 – Bioma da vegetação: Amazônia Tipo: mata ciliar Obs:	4.4 – Formação vegetal: () contínua () fragmentada Largura da vegetação a partir da margem do corpo d'água: _____ Obs:
4.5 – Grau de conservação da vegetação existente: baixo Obs:	4.6 – Espécies vegetais nativas dominantes:
4.7 – Uso Antrópico: () Nenhum (X) Edificação (ver 4.8) () Cultura-qual: _____ () Pasto-grau de utilização: _____ () Outro: _____ Obs:	4.8 – Edificações: () Nenhuma () Ponte (X) Galeria (X) Rede elétrica () Estrada () Casa () Barragem () Mangueiras () Outra: _____ Obs:
4.9 – Presença de animais domésticos: () sim (X) não registrado Quais animais: _____ Tipo de registro: () direto () indireto Obs:	4.10 – Presença de animais silvestres: () sim (X) não registrado Quais animais: _____ Tipo de registro: () direto () indireto Obs:
4.11 – Delimitação (cerca): (X) Ausente () Cercamento total da APP () Cercamento parcial da APP Distância entre cerca e margem do corpo d'água: _____ Obs: delimita propriedade	4.12 – Aspectos bióticos relevantes fora da APP (entorno): (X) Ausência de vegetação nativa () Presença de vegetação nativa contínua () Presença de fragmentos- Distância da APP: _____ Tamanho do fragmento: _____ Utilização da propriedade: _____ Obs:
4.13 – Outros aspectos relevantes:	4.14 – Número das fotos: DSC 6164 a 6171

CADASTRO E CARACTERIZAÇÃO DE APP / PASSIVOS AMBIENTAIS (MEIO BIÓTICO)
Rodovia BR-364 MT/RO

5 – Diagnóstico do passivo

5.1 – Causas: () Supressão da vegetação (X) Fragmentação da vegetação () Efeito de borda () Conversão em cultura
() Conversão em pasto (X) Presença de edificação () Presença de animais domésticos
() Outras: _____

Obs:

5.2 – Consequências: () Cobertura vegetal ausente () Cobertura vegetal fragmentada (X) Cobertura vegetal degradada () Impermeabilização do solo () Compactação do solo
() Outras: _____

Obs:

6 – Medidas corretivas propostas:

(X) Revegetação-plantio (X) Isolamento-cercamento () Outras: _____

Obs:

7 – Registro fotográfico e/ou croqui



CADASTRO E CARACTERIZAÇÃO DE APP / PASSIVOS AMBIENTAIS (MEIO BIÓTICO)
Rodovia BR-364 MT/RO

1 – Código da APP: 173	
2 – Localização Município: Ouro Preto do Oeste – RO Km:392 + 386 m Lado (D/E/ambos): ambos Coordenadas: (20L) 0577374 / 8821030 Obs:	
3 – Tipo de APP (X) Curso d'água natural – largura: 1 m () Lago ou lagoa natural – dimensões: _____ x _____ m () Reservatório d'água artificial– dimensões: _____ x _____m () Nascente ou olho d'água () Outro: _____ Obs: área de brejo – forma lagoa represada	
4 – Caracterização Biótica da APP	
4.1 – Superfície coberta por: () Rocha () Cascalho () Solo exposto () Cobertura morta-folheda (X) Vegetação (ver 4.2) () Uso antrópico (ver 4.7) Obs:	4.2 – Vegetação: () Ausente/rara () Gramíneas () Herbáceas < 0,5 m () Arbustivas/lenhoso baixo < 3 m (X) Arbóreas/lenhoso alto > 3 m Obs:
4.3 – Bioma da vegetação: Amazônia : mata ciliar Obs:	4.4 – Formação vegetal: () contínua (X) fragmentada Largura da vegetação a partir da margem do corpo d'água: _____ Obs: ME/LD: contínua LE 5 m
4.5 – Grau de conservação da vegetação existente: baixo Obs:	4.6 – Espécies vegetais nativas dominantes: Cecropia (ver Rosa)
4.7 – Uso Antrópico: () Nenhum (X) Edificação (ver 4.8) () Cultura-qual: _____ () Pasto-grau de utilização: _____ () Outro: _____ Obs:	4.8 – Edificações: () Nenhuma () Ponte (X) Galeria (X) Rede elétrica () Estrada () Casa () Barragem () Mangueiras () Outra: _____ Obs:
4.9 – Presença de animais domésticos: () sim (X) não registrado Quais animais: _____ Tipo de registro: () direto () indireto Obs:	4.10 – Presença de animais silvestres: () sim (X) não registrado Quais animais: _____ Tipo de registro: () direto () indireto Obs:
4.11 – Delimitação (cerca): () Ausente () Cercamento total da APP (X) Cercamento parcial da APP Distância entre cerca e margem do corpo d'água: 10 m Obs:	4.12 – Aspectos bióticos relevantes fora da APP (entorno): () Ausência de vegetação nativa () Presença de vegetação nativa contínua (X) Presença de fragmentos- Distância da APP: 300 m Tamanho do fragmento: _____ Utilização da propriedade: pastagem Obs:
4.13 – Outros aspectos relevantes:	4.14 – Número das fotos: DSC 6172 a 6177

CADASTRO E CARACTERIZAÇÃO DE APP / PASSIVOS AMBIENTAIS (MEIO BIÓTICO)
Rodovia BR-364 MT/RO

5 – Diagnóstico do passivo

5.1 – Causas: Supressão da vegetação Fragmentação da vegetação Efeito de borda Conversão em cultura
Conversão em pasto Presença de edificação Presença de animais domésticos
Outras: _____

Obs:

5.2 – Consequências: Cobertura vegetal ausente Cobertura vegetal fragmentada Cobertura
vegetal degradada Impermeabilização do solo Compactação do solo
Outras: perturbada

Obs:

6 – Medidas corretivas propostas:

Revegetação-plantio Isolamento-cercamento Outras: _____

Obs: revegetação-plantio: parte do LD e LE

7 – Registro fotográfico e/ou croqui



CADASTRO E CARACTERIZAÇÃO DE APP / PASSIVOS AMBIENTAIS (MEIO BIÓTICO)
Rodovia BR-364 MT/RO

1 – Código da APP: 174

2 – Localização

Município: Ouro Preto do Oeste – RO Km: 394+ 290 m

Lado (D/E/ambos): ambos

Coordenadas: (20L) 0576281 / 8822361

Obs:

3 – Tipo de APP

Curso d'água natural – largura: sem limite definido

Lago ou lagoa natural – dimensões: _____ x _____ m

Reservatório d'água artificial– dimensões: _____ x _____m

Nascente ou olho d'água

Outro: _____

Obs: forma brejo; lagoas artificiais (50 x 30 m LD e 40 x 30 m LE)

4 – Caracterização Biótica da APP

4.1 – Superfície coberta por: Rocha Cascalho

4.2 – Vegetação: Ausente/rara Gramíneas

Solo exposto Cobertura morta-folhedeo

Herbáceas < 0,5 m Arbustivas/lenhoso baixo < 3 m

Vegetação (ver 4.2) Uso antrópico (ver 4.7)

Arbóreas/lenhoso alto > 3 m

Obs:

Obs:

4.3 – Bioma da vegetação: Amazônia

Tipo: mata ciliar

Obs:

4.4 – Formação vegetal: contínua fragmentada

Largura da vegetação a partir da margem do corpo d'água: 3 m

Obs:

4.5 – Grau de conservação da vegetação existente:

baixo

Obs:

4.6 – Espécies vegetais nativas dominantes: Astrocaryum

4.7 – Uso Antrópico: Nenhum Edificação (ver 4.8)

4.8 – Edificações: Nenhuma Ponte Galeria

Cultura-qual: _____

Rede elétrica Estrada Casa Barragem

Pasto-grau de utilização: _____

Mangueiras Outra: _____

Outro: _____

Obs:

Obs:

4.9 – Presença de animais domésticos:

sim não registrado

Quais animais: _____

Tipo de registro: direto indireto

Obs:

4.10 – Presença de animais silvestres:

sim não registrado

Quais animais: _____

Tipo de registro: direto indireto

Obs:

4.11 – Delimitação (cerca): Ausente Cercamento

total da APP Cercamento parcial da APP

Distância entre cerca e margem do corpo d'água: _____

Obs:

4.12 – Aspectos bióticos relevantes fora da APP (entorno):

Ausência de vegetação nativa Presença de

vegetação nativa contínua Presença de fragmentos-

Distância da APP: _____

Tamanho do fragmento: _____

Utilização da propriedade: _____

Obs:

4.13 – Outros aspectos relevantes: erosão (princípio); muita gramínea (dominante)

4.14 – Número das fotos: DSC 6179 a 6181

CADASTRO E CARACTERIZAÇÃO DE APP / PASSIVOS AMBIENTAIS (MEIO BIÓTICO)
Rodovia BR-364 MT/RO

5 – Diagnóstico do passivo

5.1 – Causas: Supressão da vegetação Fragmentação da vegetação Efeito de borda Conversão em cultura
Conversão em pasto Presença de edificação Presença de animais domésticos
Outras: _____

Obs:

5.2 – Consequências: Cobertura vegetal ausente Cobertura vegetal fragmentada Cobertura vegetal degradada
Impermeabilização do solo Compactação do solo
Outras: _____

Obs:

6 – Medidas corretivas propostas:

Revegetação-plantio Isolamento-cercamento Outras: _____

Obs:

7 – Registro fotográfico e/ou croqui



CADASTRO E CARACTERIZAÇÃO DE APP / PASSIVOS AMBIENTAIS (MEIO BIÓTICO)
Rodovia BR-364 MT/RO

1 – Código da APP: 175	
2 – Localização Município: Ouro Preto do Oeste Km: 395+ 350 m Lado (D/E/ambos): ambos Coordenadas: (20L) 0575652 / 8823126 Obs:	
3 – Tipo de APP (X) Curso d'água natural – largura: 2 m () Lago ou lagoa natural – dimensões: _____ x _____ m () Reservatório d'água artificial– dimensões: _____ x _____m () Nascente ou olho d'água () Outro: _____ Obs:	
4 – Caracterização Biótica da APP	
4.1 – Superfície coberta por: () Rocha () Cascalho () Solo exposto () Cobertura morta-folheda (X) Vegetação (ver 4.2) () Uso antrópico (ver 4.7) Obs:	4.2 – Vegetação: () Ausente/rara (X) Gramíneas () Herbáceas < 0,5 m () Arbustivas/lenhoso baixo < 3 m () Arbóreas/lenhoso alto > 3 m Obs:
4.3 – Bioma da vegetação: Amazônia Tipo: mata ciliar Obs:	4.4 – Formação vegetal: () contínua (X) fragmentada Largura da vegetação a partir da margem do corpo d'água: _____ Obs: algumas árvores
4.5 – Grau de conservação da vegetação existente: baixo Obs:	4.6 – Espécies vegetais nativas dominantes: Attalea, somente gramíneas
4.7 – Uso Antrópico: () Nenhum (X) Edificação (ver 4.8) () Cultura-qual: _____ (X) Pasto-grau de utilização: alto () Outro: _____ Obs:	4.8 – Edificações: () Nenhuma () Ponte (X) Galeria (X) Rede elétrica () Estrada () Casa () Barragem () Mangueiras () Outra: _____ Obs:
4.9 – Presença de animais domésticos: (X) sim () não registrado Quais animais: _____ Tipo de registro: (X) direto () indireto Obs:	4.10 – Presença de animais silvestres: () sim (X) não registrado Quais animais: _____ Tipo de registro: () direto () indireto Obs:
4.11 – Delimitação (cerca): () Ausente (X) Cercamento total da APP () Cercamento parcial da APP Distância entre cerca e margem do corpo d'água: 5 m Obs: delimita propriedade	4.12 – Aspectos bióticos relevantes fora da APP (entorno): () Ausência de vegetação nativa () Presença de vegetação nativa contínua (X) Presença de fragmentos- Distância da APP: 400 m Tamanho do fragmento: _____ Utilização da propriedade: _____ Obs:
4.13 – Outros aspectos relevantes:	4.14 – Número das fotos: DSC 6182 a 6186

CADASTRO E CARACTERIZAÇÃO DE APP / PASSIVOS AMBIENTAIS (MEIO BIÓTICO)
Rodovia BR-364 MT/RO

5 – Diagnóstico do passivo

5.1 – Causas: Supressão da vegetação Fragmentação da vegetação Efeito de borda Conversão em cultura
Conversão em pasto Presença de edificação Presença de animais domésticos
Outras: _____

Obs:

5.2 – Consequências: Cobertura vegetal ausente Cobertura vegetal fragmentada Cobertura vegetal degradada Impermeabilização do solo Compactação do solo
Outras: _____

Obs: erosão (ravinas)

6 – Medidas corretivas propostas:

Revegetação-plantio Isolamento-cercamento Outras: _____

Obs:

7 – Registro fotográfico e/ou croqui



CADASTRO E CARACTERIZAÇÃO DE APP / PASSIVOS AMBIENTAIS (MEIO BIÓTICO)
Rodovia BR-364 MT/RO

1 – Código da APP: 176

2 – Localização

Município: Ouro Preto do Oeste

Km: 397+ 50 m

Lado (D/E/ambos): ambos

Coordenadas: (20L) 0574562 / 8824457

Obs:

3 – Tipo de APP

Curso d'água natural – largura: 8 m

Reservatório d'água artificial– dimensões: _____ x _____m

Outro: _____

Obs:

Lago ou lagoa natural – dimensões: _____ x _____ m

Nascente ou olho d'água

4 – Caracterização Biótica da APP

4.1 – Superfície coberta por: Rocha Cascalho

Solo exposto Cobertura morta-folheda

Vegetação (ver 4.2) Uso antrópico (ver 4.7)

Obs:

4.2 – Vegetação: Ausente/rara Gramíneas

Herbáceas < 0,5 m Arbustivas/lenhoso baixo < 3 m

Arbóreas/lenhoso alto > 3 m

Obs:

4.3 – Bioma da vegetação: Amazônia

Tipo: mata ciliar

Obs:

4.4 – Formação vegetal: contínua fragmentada

Largura da vegetação a partir da margem do corpo d'água: 10 m

Obs:

4.5 – Grau de conservação da vegetação existente:

baixo

Obs:

4.6 – Espécies vegetais nativas dominantes:

4.7 – Uso Antrópico: Nenhum Edificação (ver 4.8)

Cultura-qual: _____

Pasto-grau de utilização: _____

Outro: _____

Obs:

4.8 – Edificações: Nenhuma Ponte Galeria

Rede elétrica Estrada Casa Barragem

Mangueiras Outra: _____

Obs:

4.9 – Presença de animais domésticos:

sim não registrado

Quais animais: _____

Tipo de registro: direto indireto

Obs:

4.10 – Presença de animais silvestres:

sim não registrado

Quais animais: _____

Tipo de registro: direto indireto

Obs:

4.11 – Delimitação (cerca): Ausente Cercamento

total da APP Cercamento parcial da APP

Distância entre cerca e margem do corpo d'água: _____

Obs: delimita propriedade

4.12 – Aspectos bióticos relevantes fora da APP (entorno):

Ausência de vegetação nativa Presença de

vegetação nativa contínua Presença de fragmentos-

Distância da APP: 500 m

Tamanho do fragmento: _____

Utilização da propriedade: _____

Obs:

4.13 – Outros aspectos relevantes: erosão (marginal)

4.14 – Número das fotos: DSC 6187 a 6191

CADASTRO E CARACTERIZAÇÃO DE APP / PASSIVOS AMBIENTAIS (MEIO BIÓTICO)
Rodovia BR-364 MT/RO

5 – Diagnóstico do passivo

5.1 – Causas: Supressão da vegetação Fragmentação da vegetação Efeito de borda Conversão em cultura
Conversão em pasto Presença de edificação Presença de animais domésticos
Outras: _____

Obs:

5.2 – Consequências: Cobertura vegetal ausente Cobertura vegetal fragmentada Cobertura vegetal degradada Impermeabilização do solo Compactação do solo
Outras: _____

Obs:

6 – Medidas corretivas propostas:

Revegetação-plantio Isolamento-cercamento Outras: medidas de conservação do solo

Obs: medidas de conservação do solo

7 – Registro fotográfico e/ou croqui



CADASTRO E CARACTERIZAÇÃO DE APP / PASSIVOS AMBIENTAIS (MEIO BIÓTICO)
Rodovia BR-364 MT/RO

1 – Código da APP: 177	
2 – Localização Município: Ouro Preto do Oeste Km: 397+ 850m Lado (D/E/ambos): ambos Coordenadas: (20L) 0574073 / 8825056 Obs:	
3 – Tipo de APP (X) Curso d'água natural – largura: 1 m () Lago ou lagoa natural – dimensões: _____ x _____ m () Reservatório d'água artificial– dimensões: _____ x _____m (X) Nascente ou olho d'água () Outro: _____ Obs: represada à jusante da rodovia	
4 – Caracterização Biótica da APP	
4.1 – Superfície coberta por: () Rocha () Cascalho () Solo exposto () Cobertura morta-folheda (X) Vegetação (ver 4.2) () Uso antrópico (ver 4.7) Obs:	4.2 – Vegetação: () Ausente/rara (X) Gramíneas () Herbáceas < 0,5 m () Arbustivas/lenhoso baixo < 3 m () Arbóreas/lenhoso alto > 3 m Obs:
4.3 – Bioma da vegetação: Amazônia Tipo: campo antrópico Obs:	4.4 – Formação vegetal: () contínua (X) fragmentada Largura da vegetação a partir da margem do corpo d'água: 0 Obs:
4.5 – Grau de conservação da vegetação existente: baixo Obs:	4.6 – Espécies vegetais nativas dominantes: <i>Swartzia costata</i> , gramíneas, árvores isoladas.
4.7 – Uso Antrópico: () Nenhum (X) Edificação (ver 4.8) () Cultura-qual: _____ (X) Pasto-grau de utilização: alto () Outro: _____ Obs:	4.8 – Edificações: () Nenhuma () Ponte (X) Galeria (X) Rede elétrica () Estrada () Casa () Barragem () Mangueiras () Outra: _____ Obs:
4.9 – Presença de animais domésticos: (X) sim () não registrado Quais animais: gado Tipo de registro: (X) direto () indireto Obs:	4.10 – Presença de animais silvestres: () sim (X) não registrado Quais animais: _____ Tipo de registro: () direto () indireto Obs:
4.11 – Delimitação (cerca): (X) Ausente () Cercamento total da APP () Cercamento parcial da APP Distância entre cerca e margem do corpo d'água: _____ Obs:	4.12 – Aspectos bióticos relevantes fora da APP (entorno): (X) Ausência de vegetação nativa () Presença de vegetação nativa contínua () Presença de fragmentos- Distância da APP: _____ Tamanho do fragmento: _____ Utilização da propriedade: _____ Obs:
4.13 – Outros aspectos relevantes: princípio de erosão marginal	4.14 – Número das fotos: DSC 6192 a 6195

CADASTRO E CARACTERIZAÇÃO DE APP / PASSIVOS AMBIENTAIS (MEIO BIÓTICO)
Rodovia BR-364 MT/RO

1 – Código da APP: 178

2 – Localização

Município: Ouro Preto do Oeste - RO Km: 399+ 620 m

Lado (D/E/ambos): ambos

Coordenadas: (20L) 0573784 / 8825411

Obs:

3 – Tipo de APP

Curso d'água natural – largura: 1 m

Lago ou lagoa natural – dimensões: _____ x _____ m

Reservatório d'água artificial– dimensões: _____ x _____m

Nascente ou olho d'água

Outro: _____

Obs: área com buriti

4 – Caracterização Biótica da APP

4.1 – Superfície coberta por: Rocha Cascalho

4.2 – Vegetação: Ausente/rara Gramíneas

Solo exposto Cobertura morta-folheto

Herbáceas < 0,5 m Arbustivas/lenhoso baixo < 3 m

Vegetação (ver 4.2) Uso antrópico (ver 4.7)

Arbóreas/lenhoso alto > 3 m

Obs:

Obs:

4.3 – Bioma da vegetação: Amazônia

Tipo: mata de buriti/ mata ciliar

4.4 – Formação vegetal: contínua fragmentada

Largura da vegetação a partir da margem do corpo d'água: _____

Obs:

Obs:

4.5 – Grau de conservação da vegetação existente:

baixo

Obs:

4.6 – Espécies vegetais nativas dominantes: buriti

4.7 – Uso Antrópico: Nenhum Edificação (ver 4.8)

4.8 – Edificações: Nenhuma Ponte Galeria

Cultura-qual: _____

Rede elétrica Estrada Casa Barragem

Pasto-grau de utilização: _____

Mangueiras Outra: _____

Outro: _____

Obs:

Obs:

4.9 – Presença de animais domésticos:

sim não registrado

Quais animais: _____

4.10 – Presença de animais silvestres:

sim não registrado

Quais animais: _____

Tipo de registro: direto indireto

Tipo de registro: direto indireto

Obs:

Obs:

4.11 – Delimitação (cerca): Ausente Cercamento total da APP

Cercamento parcial da APP

Distância entre cerca e margem do corpo d'água: _____

Obs:

4.12 – Aspectos bióticos relevantes fora da APP (entorno):

Ausência de vegetação nativa Presença de vegetação nativa contínua

Presença de fragmentos-

Distância da APP: 100 m

Tamanho do fragmento: _____

Utilização da propriedade: pastagem

Obs:

4.13 – Outros aspectos relevantes:

4.14 – Número das fotos: DSC 6196 a 6206

CADASTRO E CARACTERIZAÇÃO DE APP / PASSIVOS AMBIENTAIS (MEIO BIÓTICO)
Rodovia BR-364 MT/RO

5 – Diagnóstico do passivo

5.1 – Causas: Supressão da vegetação Fragmentação da vegetação Efeito de borda Conversão em cultura
Conversão em pasto Presença de edificação Presença de animais domésticos
Outras: _____

Obs:

5.2 – Consequências: Cobertura vegetal ausente Cobertura vegetal fragmentada Cobertura vegetal degradada Impermeabilização do solo Compactação do solo
Outras: _____

Obs:

6 – Medidas corretivas propostas:

Revegetação-plantio Isolamento-cercamento Outras: _____

Obs:

7 – Registro fotográfico e/ou croqui



CADASTRO E CARACTERIZAÇÃO DE APP / PASSIVOS AMBIENTAIS (MEIO BIÓTICO)
Rodovia BR-364 MT/RO

1 – Código da APP: 179	
2 – Localização Município: Ouro Preto do Oeste – RO Km: 402+ 990m Lado (D/E/ambos): ambos Coordenadas: (20L) 0572933 / 8826455 Obs:	
3 – Tipo de APP (X) Curso d'água natural – largura: 2 m () Lago ou lagoa natural – dimensões: _____ x _____ m () Reservatório d'água artificial– dimensões: _____ x _____m () Nascente ou olho d'água () Outro: _____ Obs: formação com buriti	
4 – Caracterização Biótica da APP	
4.1 – Superfície coberta por: () Rocha () Cascalho () Solo exposto () Cobertura morta-folheda (X) Vegetação (ver 4.2) () Uso antrópico (ver 4.7) Obs:	4.2 – Vegetação: () Ausente/rara () Gramíneas () Herbáceas < 0,5 m () Arbustivas/lenhoso baixo < 3 m (X) Arbóreas/lenhoso alto > 3 m Obs:
4.3 – Bioma da vegetação: Amazônia Tipo: mata ciliar/ alagada Obs:	4.4 – Formação vegetal: () contínua (X) fragmentada Largura da vegetação a partir da margem do corpo d'água: 10 m Obs:
4.5 – Grau de conservação da vegetação existente: baixo Obs:	4.6 – Espécies vegetais nativas dominantes: buriti
4.7 – Uso Antrópico: () Nenhum (X) Edificação (ver 4.8) () Cultura-qual: _____ () Pasto-grau de utilização: _____ () Outro: _____ Obs:	4.8 – Edificações: () Nenhuma () Ponte () Galeria (X) Rede elétrica () Estrada () Casa () Barragem () Mangueiras () Outra: _____ Obs:
4.9 – Presença de animais domésticos: () sim (X) não registrado Quais animais: _____ Tipo de registro: () direto () indireto Obs:	4.10 – Presença de animais silvestres: () sim (X) não registrado Quais animais: _____ Tipo de registro: () direto () indireto Obs:
4.11 – Delimitação (cerca): () Ausente () Cercamento total da APP (X) Cercamento parcial da APP Distância entre cerca e margem do corpo d'água: _____ Obs: delimita propriedade	4.12 – Aspectos bióticos relevantes fora da APP (entorno): (X) Ausência de vegetação nativa () Presença de vegetação nativa contínua () Presença de fragmentos- Distância da APP: _____ Tamanho do fragmento: _____ Utilização da propriedade: pastagem Obs:
4.13 – Outros aspectos relevantes:	4.14 – Número das fotos: DSC 6204 a 6206

CADASTRO E CARACTERIZAÇÃO DE APP / PASSIVOS AMBIENTAIS (MEIO BIÓTICO)
Rodovia BR-364 MT/RO

1 – Código da APP: 180

2 – Localização

Município: Ouro Preto do Oeste – RO Km: 403 + 770 m Lado (D/E/ambos): ambos
Coordenadas: (20) 572434 / 8827062
Obs:

3 – Tipo de APP

(X) Curso d'água natural – largura: sem limite definido () Lago ou lagoa natural – dimensões: _____ x _____ m
() Reservatório d'água artificial– dimensões: _____ x _____m () Nascente ou olho d'água
() Outro: _____
Obs: com formação de represa

4 – Caracterização Biótica da APP

4.1 – Superfície coberta por: () Rocha () Cascalho **4.2 – Vegetação:** () Ausente/rara (X) Gramíneas
() Solo exposto () Cobertura morta-folheda () Herbáceas < 0,5 m () Arbustivas/lenhoso baixo < 3 m
(X) Vegetação (ver 4.2) (X) Uso antrópico (ver 4.7) (X) Arbóreas/lenhoso alto > 3 m
Obs: Obs:

4.3 – Bioma da vegetação: Amazônia
Tipo: mata ciliar

Obs:

4.4 – Formação vegetal: () contínua (X) fragmentada
Largura da vegetação a partir da margem do corpo d'água:

Obs:

4.5 – Grau de conservação da vegetação existente:

baixo
Obs: degradada

4.6 – Espécies vegetais nativas dominantes: buriti

4.7 – Uso antrópico: () Nenhum (X) Edificação (ver 4.8)

() Cultura-qual: _____
(X) Pasto-grau de utilização: _____
() Outro: _____
Obs:

4.8 – Edificações: () Nenhuma () Ponte () Galeria

(X) Rede elétrica () Estrada () Casa (X) Barragem
() Mangueiras () Outra: _____
Obs:

4.9 – Presença de animais domésticos:

() sim (X) não registrado
Quais animais: _____
Tipo de registro: () direto () indireto
Obs:

4.10 – Presença de animais silvestres:

(X) sim () não registrado
Quais animais: aves
Tipo de registro: (X) direto () indireto
Obs:

4.11 – Delimitação (cerca): (X) Ausente () Cercamento total da APP
() Cercamento parcial da APP

Distância entre cerca e margem do corpo d'água: _____

Obs: para delimitar propriedade

4.12 – Aspectos bióticos relevantes fora da APP (entorno):

() Ausência de vegetação nativa () Presença de vegetação nativa contínua (X) Presença de fragmentos-
Distância da APP: 800

Tamanho do fragmento: _____

Utilização da propriedade: pastagem

Obs:

4.13 – Outros aspectos relevantes:

4.14 – Número das fotos: N.O.

CADASTRO E CARACTERIZAÇÃO DE APP / PASSIVOS AMBIENTAIS (MEIO BIÓTICO)
Rodovia BR-364 MT/RO

5 – Diagnóstico do passivo

5.1 – Causas: Supressão da vegetação Fragmentação da vegetação Efeito de borda Conversão em cultura
Conversão em pasto Presença de edificação Presença de animais domésticos
Outras: _____

Obs: barragem

5.2 – Consequências: Cobertura vegetal ausente Cobertura vegetal fragmentada Cobertura vegetal degradada Impermeabilização do solo Compactação do solo
Outras: _____

Obs: descaracterização da área

6 – Medidas corretivas propostas:

Revegetação-plantio Isolamento-cercamento Outras: _____

Obs:

7 – Registro fotográfico e/ou croqui



CADASTRO E CARACTERIZAÇÃO DE APP / PASSIVOS AMBIENTAIS (MEIO BIÓTICO)
Rodovia BR-364 MT/RO

1 – Código da APP: 181

2 – Localização

Município: Ouro Preto do Oeste – RO Km: 404 + 350 m Lado (D/E/ambos): ambos
Coordenadas: (20) 572077 / 8827503
Obs:

3 – Tipo de APP

(X) Curso d'água natural – largura: sem limite definido () Lago ou lagoa natural – dimensões: _____ x _____ m
() Reservatório d'água artificial – dimensões: _____ x _____ m () Nascente ou olho d'água
() Outro: _____
Obs: com formação de represa

4 – Caracterização Biótica da APP

4.1 – Superfície coberta por: () Rocha () Cascalho **4.2 – Vegetação:** () Ausente/rara () Gramíneas
() Solo exposto () Cobertura morta-folhoso () Herbáceas < 0,5 m () Arbustivas/lenhoso baixo < 3 m
(X) Vegetação (ver 4.2) (X) Uso antrópico (ver 4.7) () Arbóreas/lenhoso alto > 3 m
Obs: Obs: árvores isoladas

4.3 – Bioma da vegetação: Amazônia
Tipo: mata ciliar

Obs:

4.4 – Formação vegetal: () contínua () fragmentada
Largura da vegetação a partir da margem do corpo d'água:

Obs:

4.5 – Grau de conservação da vegetação existente:

baixo
Obs: degradada

4.6 – Espécies vegetais nativas dominantes: _____

4.7 – Uso antrópico: () Nenhum (X) Edificação (ver 4.8)

() Cultura-qual: _____
(X) Pasto-grau de utilização: _____
() Outro: _____

Obs:

4.8 – Edificações: () Nenhuma () Ponte () Galeria
(X) Rede elétrica () Estrada () Casa () Barragem
() Mangueiras () Outra: _____

Obs:

4.9 – Presença de animais domésticos:

() sim (X) não registrado
Quais animais: _____
Tipo de registro: () direto () indireto
Obs:

4.10 – Presença de animais silvestres:

() sim (X) não registrado
Quais animais: _____
Tipo de registro: () direto () indireto
Obs:

4.11 – Delimitação (cerca): (X) Ausente () Cercamento total da APP
() Cercamento parcial da APP

Distância entre cerca e margem do corpo d'água: _____

Obs: para delimitar propriedade

4.12 – Aspectos bióticos relevantes fora da APP (entorno):

() Ausência de vegetação nativa () Presença de vegetação nativa contínua () Presença de fragmentos-
Distância da APP: _____

Tamanho do fragmento: _____

Utilização da propriedade: pastagem

Obs:

4.13 – Outros aspectos relevantes:

4.14 – Número das fotos: N.O.

CADASTRO E CARACTERIZAÇÃO DE APP / PASSIVOS AMBIENTAIS (MEIO BIÓTICO)
Rodovia BR-364 MT/RO

5 – Diagnóstico do passivo

5.1 – Causas: Supressão da vegetação Fragmentação da vegetação Efeito de borda Conversão em cultura
 Conversão em pasto Presença de edificação Presença de animais domésticos
 Outras: _____

Obs:

5.2 – Conseqüências: Cobertura vegetal ausente Cobertura vegetal fragmentada Cobertura vegetal degradada Impermeabilização do solo Compactação do solo
 Outras: _____

Obs: descaracterização da área

6 – Medidas corretivas propostas:

Revegetação-plantio Isolamento-cercamento Outras: _____

Obs:

7 – Registro fotográfico e/ou croqui

CADASTRO E CARACTERIZAÇÃO DE APP / PASSIVOS AMBIENTAIS (MEIO BIÓTICO)
Rodovia BR-364 MT/RO

1 – Código da APP: 182

2 – Localização

Município: Ouro Preto do Oeste – RO Km: 402 + 580 m

Lado (D/E/ambos): D

Coordenadas: (20L) 0571063 / 8828746

Obs:

3 – Tipo de APP

Curso d'água natural – largura: sem limite definido

Lago ou lagoa natural – dimensões: _____ x _____ m

Reservatório d'água artificial – dimensões: _____ x _____ m

Nascente ou olho d'água

Outro: _____

Obs: presença de represamento (20 x 100 m)

4 – Caracterização Biótica da APP

4.1 – Superfície coberta por: Rocha Cascalho

4.2 – Vegetação: Ausente/rara Gramíneas

Solo exposto Cobertura morta-folheda

Herbáceas < 0,5 m Arbustivas/lenhoso baixo < 3 m

Vegetação (ver 4.2) Uso antrópico (ver 4.7)

Arbóreas/lenhoso alto > 3 m

Obs:

Obs: algumas árvores isoladas

4.3 – Bioma da vegetação: Amazônia

Tipo: pastagem

Obs:

4.4 – Formação vegetal: contínua fragmentada

Largura da vegetação a partir da margem do corpo d'água: _____

Obs: ausente

4.5 – Grau de conservação da vegetação existente:

baixo

Obs:

4.6 – Espécies vegetais nativas dominantes: gramíneas

4.7 – Uso Antrópico: Nenhum Edificação (ver 4.8)

4.8 – Edificações: Nenhuma Ponte Galeria

Cultura-qual: _____

Rede elétrica Estrada Casa Barragem

Pasto-grau de utilização: médio

Mangueiras Outra: _____

Outro: _____

Obs:

Obs:

4.9 – Presença de animais domésticos:

sim não registrado

Quais animais: _____

4.10 – Presença de animais silvestres:

sim não registrado

Quais animais: aves

Tipo de registro: direto indireto

Tipo de registro: direto indireto

Obs:

Obs:

4.11 – Delimitação (cerca): Ausente Cercamento total da APP

Cercamento parcial da APP

Distância entre cerca e margem do corpo d'água: _____

Obs: limite de propriedade

4.12 – Aspectos bióticos relevantes fora da APP (entorno):

Ausência de vegetação nativa Presença de vegetação nativa contínua

Presença de fragmentos-

Distância da APP: _____

Tamanho do fragmento: _____

Utilização da propriedade: pastagem

Obs:

4.13 – Outros aspectos relevantes:

4.14 – Número das fotos: N.O.

CADASTRO E CARACTERIZAÇÃO DE APP / PASSIVOS AMBIENTAIS (MEIO BIÓTICO)
Rodovia BR-364 MT/RO

5 – Diagnóstico do passivo

5.1 – Causas: Supressão da vegetação ()Fragmentação da vegetação ()Efeito de borda ()Conversão em cultura
Conversão em pasto Presença de edificação ()Presença de animais domésticos
()Outras: _____

Obs:

5.2 – Consequências: Cobertura vegetal ausente ()Cobertura vegetal fragmentada (X)Cobertura
vegetal degradada ()Impermeabilização do solo ()Compactação do solo
()Outras: _____

Obs:

6 – Medidas corretivas propostas:

Revegetação-plantio (X)Isolamento-cercamento ()Outras: _____

Obs:

7 – Registro fotográfico e/ou croqui

CADASTRO E CARACTERIZAÇÃO DE APP / PASSIVOS AMBIENTAIS (MEIO BIÓTICO)
Rodovia BR-364 MT/RO

1 – Código da APP: 183

2 – Localização

Município: Ouro Preto do Oeste

Km: 403+ 450 m

Lado (D/E/ambos): ambos

Coordenadas: (20L) 0570163 / 8829843

Obs:

3 – Tipo de APP

Curso d'água natural – largura: 3 m

Reservatório d'água artificial – dimensões: _____ x _____ m

Outro: _____

Obs: forma lagoa; área úmida com buriti

Lago ou lagoa natural – dimensões: _____ x _____ m

Nascente ou olho d'água

4 – Caracterização Biótica da APP

4.1 – Superfície coberta por: Rocha Cascalho

Solo exposto Cobertura morta-folheda

Vegetação (ver 4.2) Uso antrópico (ver 4.7)

Obs:

4.2 – Vegetação: Ausente/rara Gramíneas

Herbáceas < 0,5 m Arbustivas/lenhoso baixo < 3 m

Arbóreas/lenhoso alto > 3 m

Obs: fragmentos buriti

4.3 – Bioma da vegetação: Amazônia

Tipo: mata ciliar

Obs:

4.4 – Formação vegetal: contínua fragmentada

Largura da vegetação a partir da margem do corpo d'água: 0

Obs: somente blocos de buriti

4.5 – Grau de conservação da vegetação existente:

baixo

Obs:

4.6 – Espécies vegetais nativas dominantes: buriti

4.7 – Uso Antrópico: Nenhum Edificação (ver 4.8)

Cultura-qual: _____

Pasto-grau de utilização: médio

Outro: _____

Obs:

4.8 – Edificações: Nenhuma Ponte Galeria

Rede elétrica Estrada Casa Barragem

Mangueiras Outra: _____

Obs:

4.9 – Presença de animais domésticos:

sim não registrado

Quais animais: _____

Tipo de registro: direto indireto

Obs:

4.10 – Presença de animais silvestres:

sim não registrado

Quais animais: _____

Tipo de registro: direto indireto

Obs:

4.11 – Delimitação (cerca): Ausente Cercamento

total da APP Cercamento parcial da APP

Distância entre cerca e margem do corpo d'água: _____

Obs: delimita propriedade

4.12 – Aspectos bióticos relevantes fora da APP (entorno):

Ausência de vegetação nativa Presença de

vegetação nativa contínua Presença de fragmentos-

Distância da APP: _____

Tamanho do fragmento: _____

Utilização da propriedade: _____

Obs:

4.13 – Outros aspectos relevantes: área com gramíneas

4.14 – Número das fotos: DSC 6207 a 6212

CADASTRO E CARACTERIZAÇÃO DE APP / PASSIVOS AMBIENTAIS (MEIO BIÓTICO)
Rodovia BR-364 MT/RO

5 – Diagnóstico do passivo

5.1 – Causas: (X)Supressão da vegetação ()Fragmentação da vegetação ()Efeito de borda ()Conversão em cultura
(X)Conversão em pasto (X)Presença de edificação ()Presença de animais domésticos
()Outras: _____

Obs:

5.2 – Consequências: ()Cobertura vegetal ausente ()Cobertura vegetal fragmentada (X)Cobertura vegetal degradada ()Impermeabilização do solo ()Compactação do solo
()Outras: _____

Obs:

6 – Medidas corretivas propostas:

(X)Revegetação-plantio (X)Isolamento-cercamento ()Outras: _____

Obs:

7 – Registro fotográfico e/ou croqui



CADASTRO E CARACTERIZAÇÃO DE APP / PASSIVOS AMBIENTAIS (MEIO BIÓTICO)
Rodovia BR-364 MT/RO

1 – Código da APP: 184	
2 – Localização Município: Ouro Preto do Oeste – RO Km: 404+ 50 m Lado (D/E/ambos): ambos Coordenadas: (20L) 0569776 / 8830313 Obs:	
3 – Tipo de APP (X) Curso d'água natural – largura: 4 m () Lago ou lagoa natural – dimensões: _____ x _____ m () Reservatório d'água artificial– dimensões: _____ x _____m () Nascente ou olho d'água () Outro: _____ Obs:	
4 – Caracterização Biótica da APP	
4.1 – Superfície coberta por: () Rocha () Cascalho () Solo exposto () Cobertura morta-folhedeo (X) Vegetação (ver 4.2) () Uso antrópico (ver 4.7) Obs:	4.2 – Vegetação: () Ausente/rara (X) Gramíneas () Herbáceas < 0,5 m () Arbustivas/lenhoso baixo < 3 m () Arbóreas/lenhoso alto > 3 m Obs: poucas arbóreas
4.3 – Bioma da vegetação: Amazônia Tipo: mata ciliar Obs:	4.4 – Formação vegetal: () contínua () fragmentada Largura da vegetação a partir da margem do corpo d'água: _____ Obs:
4.5 – Grau de conservação da vegetação existente: baixo Obs:	4.6 – Espécies vegetais nativas dominantes: sem domínio + <i>Attalea phalerata</i>
4.7 – Uso Antrópico: () Nenhum (X) Edificação (ver 4.8) () Cultura-qual: _____ (X) Pasto-grau de utilização: alto () Outro: _____ Obs:	4.8 – Edificações: () Nenhuma () Ponte () Galeria () Rede elétrica () Estrada () Casa () Barragem () Mangueiras () Outra: _____ Obs:
4.9 – Presença de animais domésticos: (X) sim () não registrado Quais animais: gado Tipo de registro: (X) direto () indireto Obs:	4.10 – Presença de animais silvestres: () sim (X) não registrado Quais animais: _____ Tipo de registro: () direto () indireto Obs:
4.11 – Delimitação (cerca): (X) Ausente () Cercamento total da APP () Cercamento parcial da APP Distância entre cerca e margem do corpo d'água: _____ Obs: delimita propriedade	4.12 – Aspectos bióticos relevantes fora da APP (entorno): (X) Ausência de vegetação nativa () Presença de vegetação nativa contínua () Presença de fragmentos- Distância da APP: _____ Tamanho do fragmento: _____ Utilização da propriedade: pastagem Obs:
4.13 – Outros aspectos relevantes: erosão marginal	4.14 – Número das fotos: DSC 6213 a 6218

CADASTRO E CARACTERIZAÇÃO DE APP / PASSIVOS AMBIENTAIS (MEIO BIÓTICO)
Rodovia BR-364 MT/RO

5 – Diagnóstico do passivo

5.1 – Causas: Supressão da vegetação Fragmentação da vegetação Efeito de borda Conversão em cultura
Conversão em pasto Presença de edificação Presença de animais domésticos
Outras: _____

Obs:

5.2 – Consequências: Cobertura vegetal ausente Cobertura vegetal fragmentada Cobertura vegetal degradada Impermeabilização do solo Compactação do solo
Outras: _____

Obs:

6 – Medidas corretivas propostas:

Revegetação-plantio Isolamento-cercamento Outras: _____

Obs:

7 – Registro fotográfico e/ou croqui



CADASTRO E CARACTERIZAÇÃO DE APP / PASSIVOS AMBIENTAIS (MEIO BIÓTICO)
Rodovia BR-364 MT/RO

1 – Código da APP: 185	
2 – Localização Município: Ouro Preto do Oeste Km: 404+ 750 m Lado (D/E/ambos): ambos Coordenadas: (20L) 0569280 / 8830904 Obs:	
3 – Tipo de APP (X) Curso d'água natural – largura: 3 m () Lago ou lagoa natural – dimensões: _____ x _____ m () Reservatório d'água artificial– dimensões: _____ x _____m () Nascente ou olho d'água () Outro: _____ Obs: forma lagoa	
4 – Caracterização Biótica da APP	
4.1 – Superfície coberta por: () Rocha () Cascalho () Solo exposto () Cobertura morta-folhedeo (X) Vegetação (ver 4.2) () Uso antrópico (ver 4.7) Obs:	4.2 – Vegetação: () Ausente/rara () Gramíneas () Herbáceas < 0,5 m () Arbustivas/lenhoso baixo < 3 m (X) Arbóreas/lenhoso alto > 3 m Obs: muita gramínea
4.3 – Bioma da vegetação: Amazônia Tipo: mata ciliar Obs:	4.4 – Formação vegetal: () contínua () fragmentada Largura da vegetação a partir da margem do corpo d'água: _____ Obs:
4.5 – Grau de conservação da vegetação existente: baixo Obs:	4.6 – Espécies vegetais nativas dominantes: <i>Attalea speciosa</i>
4.7 – Uso Antrópico: () Nenhum (X) Edificação (ver 4.8) () Cultura-qual: _____ (X) Pasto-grau de utilização: médio () Outro: _____ Obs:	4.8 – Edificações: () Nenhuma () Ponte (X) Galeria (X) Rede elétrica () Estrada () Casa () Barragem () Mangueiras () Outra: _____ Obs:
4.9 – Presença de animais domésticos: () sim (X) não registrado Quais animais: _____ Tipo de registro: () direto () indireto Obs:	4.10 – Presença de animais silvestres: () sim (X) não registrado Quais animais: _____ Tipo de registro: () direto () indireto Obs:
4.11 – Delimitação (cerca): (X) Ausente () Cercamento total da APP () Cercamento parcial da APP Distância entre cerca e margem do corpo d'água: _____ Obs: delimita propriedade	4.12 – Aspectos bióticos relevantes fora da APP (entorno): (X) Ausência de vegetação nativa () Presença de vegetação nativa contínua () Presença de fragmentos- Distância da APP: _____ Tamanho do fragmento: _____ Utilização da propriedade: _____ Obs:
4.13 – Outros aspectos relevantes:	4.14 – Número das fotos: DSC 6219 a 6224

CADASTRO E CARACTERIZAÇÃO DE APP / PASSIVOS AMBIENTAIS (MEIO BIÓTICO)
Rodovia BR-364 MT/RO

5 – Diagnóstico do passivo

5.1 – Causas: Supressão da vegetação Fragmentação da vegetação Efeito de borda Conversão em cultura
Conversão em pasto Presença de edificação Presença de animais domésticos
Outras: _____

Obs:

5.2 – Consequências: Cobertura vegetal ausente Cobertura vegetal fragmentada Cobertura
vegetal degradada Impermeabilização do solo Compactação do solo
Outras: _____

Obs:

6 – Medidas corretivas propostas:

Revegetação-plantio Isolamento-cercamento Outras: _____

Obs:

7 – Registro fotográfico e/ou croqui



CADASTRO E CARACTERIZAÇÃO DE APP / PASSIVOS AMBIENTAIS (MEIO BIÓTICO)
Rodovia BR-364 MT/RO

1 – Código da APP: 186	
2 – Localização	
Município: Jaru – RO	Km: 405+ 520 m
Lado (D/E/ambos): ambos	
Coordenadas: (20L) 0568816 / 8831489	
Obs:	
3 – Tipo de APP	
(X) Curso d'água natural – largura: 6 m	
() Lago ou lagoa natural – dimensões: _____ x _____ m	
() Reservatório d'água artificial– dimensões: _____ x _____m	
() Nascente ou olho d'água	
() Outro: _____	
Obs:	
4 – Caracterização Biótica da APP	
4.1 – Superfície coberta por: () Rocha ()Cascalho	4.2 – Vegetação: ()Ausente/rara (X)Gramíneas
()Solo exposto ()Cobertura morta-folhedeo	()Herbáceas < 0,5 m ()Arbustivas/lenhoso baixo < 3 m
(X)Vegetação (ver 4.2) ()Uso antrópico (ver 4.7)	(X)Arbóreas/lenhoso alto > 3 m
Obs:	Obs:
4.3 – Bioma da vegetação: Amazônia	4.4 – Formação vegetal: ()contínua (X)fragmentada
Tipo: mata ciliar	Largura da vegetação a partir da margem do corpo d'água: 8 m
Obs:	Obs:
4.5 – Grau de conservação da vegetação existente:	4.6 – Espécies vegetais nativas dominantes:
baixo	
Obs:	
4.7 – Uso Antrópico: ()Nenhum (X)Edificação (ver 4.8)	4.8 – Edificações: ()Nenhuma ()Ponte (X)Galeria
()Cultura-qual: _____	(X)Rede elétrica ()Estrada ()Casa ()Barragem
(X)Pasto-grau de utilização: alto	()Mangueiras ()Outra: _____
()Outro: _____	Obs:
Obs:	
4.9 – Presença de animais domésticos:	4.10 – Presença de animais silvestres:
(X)sim ()não registrado	()sim (X)não registrado
Quais animais: gado	Quais animais: _____
Tipo de registro: (X)direto ()indireto	Tipo de registro: ()direto ()indireto
Obs:	Obs:
4.11 – Delimitação (cerca): (X)Ausente ()Cercamento total da APP ()Cercamento parcial da APP	4.12 – Aspectos bióticos relevantes fora da APP (entorno):
	()Ausência de vegetação nativa ()Presença de vegetação nativa contínua (X)Presença de fragmentos-
Distância entre cerca e margem do corpo d'água: _____	Distância da APP: 400 m
Obs: Delimita propriedade	Tamanho do fragmento: _____
	Utilização da propriedade: pastagem
	Obs:
4.13 – Outros aspectos relevantes: erosão marginal	4.14 – Número das fotos: DSC 6225 a 6230

CADASTRO E CARACTERIZAÇÃO DE APP / PASSIVOS AMBIENTAIS (MEIO BIÓTICO)
Rodovia BR-364 MT/RO

5 – Diagnóstico do passivo

5.1 – Causas: Supressão da vegetação Fragmentação da vegetação Efeito de borda Conversão em cultura
Conversão em pasto Presença de edificação Presença de animais domésticos
Outras: _____

Obs:

5.2 – Consequências: Cobertura vegetal ausente Cobertura vegetal fragmentada Cobertura vegetal degradada Impermeabilização do solo Compactação do solo
Outras: _____

Obs:

6 – Medidas corretivas propostas:

Revegetação-plantio Isolamento-cercamento Outras: _____

Obs:

7 – Registro fotográfico e/ou croqui



CADASTRO E CARACTERIZAÇÃO DE APP / PASSIVOS AMBIENTAIS (MEIO BIÓTICO)
Rodovia BR-364 MT/RO

1 – Código da APP: 187

2 – Localização

Município: Jaru – RO

Km: 406+ 860 m

Lado (D/E/ambos): ambos

Coordenadas: (20L) 0568346 / 8832069

Obs:

3 – Tipo de APP

Curso d'água natural – largura: 2 m

Lago ou lagoa natural – dimensões: _____ x _____ m

Reservatório d'água artificial– dimensões: _____ x _____m

Nascente ou olho d'água

Outro: _____

Obs: com buriti LE

4 – Caracterização Biótica da APP

4.1 – Superfície coberta por: Rocha Cascalho

4.2 – Vegetação: Ausente/rara Gramíneas

Solo exposto Cobertura morta-folhede

Herbáceas < 0,5 m Arbustivas/lenhoso baixo < 3 m

Vegetação (ver 4.2) Uso antrópico (ver 4.7)

Arbóreas/lenhoso alto > 3 m

Obs:

Obs:

4.3 – Bioma da vegetação: Amazônia

Tipo: mata ciliar

Obs:

4.4 – Formação vegetal: contínua fragmentada

Largura da vegetação a partir da margem do corpo d'água: 20 m ME/ 30 m MD

Obs:

4.5 – Grau de conservação da vegetação existente:

Baixo-médio

Obs:

4.6 – Espécies vegetais nativas dominantes: LE: buriti/ LD:

Apeiba tibourbon

4.7 – Uso Antrópico: Nenhum Edificação (ver 4.8)

4.8 – Edificações: Nenhuma Ponte Galeria

Cultura-qual: _____

Rede elétrica Estrada Casa Barragem

Pasto-grau de utilização: _____

Mangueiras Outra: _____

Outro: _____

Obs:

Obs:

4.9 – Presença de animais domésticos:

sim não registrado

Quais animais: _____

Tipo de registro: direto indireto

Obs:

4.10 – Presença de animais silvestres:

sim não registrado

Quais animais: _____

Tipo de registro: direto indireto

Obs:

4.11 – Delimitação (cerca): Ausente Cercamento

total da APP Cercamento parcial da APP

Distância entre cerca e margem do corpo d'água: _____

Obs:

4.12 – Aspectos bióticos relevantes fora da APP (entorno):

Ausência de vegetação nativa Presença de

vegetação nativa contínua Presença de fragmentos-

Distância da APP: _____

Tamanho do fragmento: _____

Utilização da propriedade: pastagem

Obs:

4.13 – Outros aspectos relevantes:

4.14 – Número das fotos: DSC 6231 a 6235

CADASTRO E CARACTERIZAÇÃO DE APP / PASSIVOS AMBIENTAIS (MEIO BIÓTICO)
Rodovia BR-364 MT/RO

5 – Diagnóstico do passivo

5.1 – Causas: ()Supressão da vegetação (X)Fragmentação da vegetação ()Efeito de borda ()Conversão em cultura
()Conversão em pasto (X)Presença de edificação ()Presença de animais domésticos
()Outras: _____

Obs:

5.2 – Consequências: ()Cobertura vegetal ausente ()Cobertura vegetal fragmentada ()Cobertura vegetal degradada ()Impermeabilização do solo ()Compactação do solo
(X)Outras: perturbada

Obs:

6 – Medidas corretivas propostas:

()Revegetação-plantio (X)Isolamento-cercamento ()Outras: _____

Obs:

7 – Registro fotográfico e/ou croqui



CADASTRO E CARACTERIZAÇÃO DE APP / PASSIVOS AMBIENTAIS (MEIO BIÓTICO)
Rodovia BR-364 MT/RO

1 – Código da APP: 189		
2 – Localização		
Município: Jaru – RO	Km: 409+ 310 m	Lado (D/E/ambos): ambos
Coordenadas: (20L) 0566422 / 8834729		
Obs:		
3 – Tipo de APP		
(X) Curso d'água natural – largura: 3 m	() Lago ou lagoa natural – dimensões: _____ x _____ m	
() Reservatório d'água artificial– dimensões: _____ x _____m	() Nascente ou olho d'água	
() Outro: _____		
Obs:		
4 – Caracterização Biótica da APP		
4.1 – Superfície coberta por: () Rocha ()Cascalho () Solo exposto () Cobertura morta-folhedeo (X)Vegetação (ver 4.2) () Uso antrópico (ver 4.7)	4.2 – Vegetação: () Ausente/rara () Gramíneas () Herbáceas < 0,5 m () Arbustivas/lenhoso baixo < 3 m (X) Arbóreas/lenhoso alto > 3 m	
Obs:	Obs:	
4.3 – Bioma da vegetação: Amazônia Tipo: mata ciliar	4.4 – Formação vegetal: () contínua () fragmentada Largura da vegetação a partir da margem do corpo d'água: _____	
Obs:	Obs:	
4.5 – Grau de conservação da vegetação existente: médio	4.6 – Espécies vegetais nativas dominantes: <i>Chusquea</i> sp.	
Obs:		
4.7 – Uso Antrópico: () Nenhum (X)Edificação (ver 4.8) () Cultura-qual: _____ () Pasto-grau de utilização: _____ () Outro: _____	4.8 – Edificações: () Nenhuma () Ponte (X)Galeria () Rede elétrica () Estrada (X)Casa () Barragem () Mangueiras () Outra: _____	
Obs:	Obs:	
4.9 – Presença de animais domésticos: () sim (X) não registrado Quais animais: _____ Tipo de registro: () direto () indireto	4.10 – Presença de animais silvestres: () sim (X) não registrado Quais animais: _____ Tipo de registro: () direto () indireto	
Obs:	Obs:	
4.11 – Delimitação (cerca): (X) Ausente () Cercamento total da APP () Cercamento parcial da APP Distância entre cerca e margem do corpo d'água: _____	4.12 – Aspectos bióticos relevantes fora da APP (entorno): () Ausência de vegetação nativa () Presença de vegetação nativa contínua (X) Presença de fragmentos- Distância da APP: 500 m Tamanho do fragmento: _____ Utilização da propriedade: pastagem	
Obs: delimita propriedade	Obs:	
4.13 – Outros aspectos relevantes:	4.14 – Número das fotos: DSC 6236 a 6241	

CADASTRO E CARACTERIZAÇÃO DE APP / PASSIVOS AMBIENTAIS (MEIO BIÓTICO)
Rodovia BR-364 MT/RO

5 – Diagnóstico do passivo

5.1 – Causas: () Supressão da vegetação () Fragmentação da vegetação (X) Efeito de borda () Conversão em cultura
() Conversão em pasto (X) Presença de edificação () Presença de animais domésticos
() Outras: _____

Obs:

5.2 – Consequências: () Cobertura vegetal ausente () Cobertura vegetal fragmentada () Cobertura vegetal degradada () Impermeabilização do solo () Compactação do solo () Cobertura (X) Outras: perturbada

Obs:

6 – Medidas corretivas propostas:

(X) Revegetação-plantio (X) Isolamento-cercamento (X) Outras: monitoramento

Obs: verificar construção de casa na APP.

7 – Registro fotográfico e/ou croqui



CADASTRO E CARACTERIZAÇÃO DE APP / PASSIVOS AMBIENTAIS (MEIO BIÓTICO)
Rodovia BR-364 MT/RO

1 – Código da APP: 190		
2 – Localização		
Município: Jaru – RO	Km: 410 + 660 m	Lado (D/E/ambos): ambos
Coordenadas: (20L) 565824 / 8835572		
Obs:		
3 – Tipo de APP		
(X) Curso d'água natural – largura: sem limite definido		() Lago ou lagoa natural – dimensões: _____ x _____ m
() Reservatório d'água artificial– dimensões: _____ x _____m		() Nascente ou olho d'água
() Outro: _____		
Obs:		
4 – Caracterização Biótica da APP		
4.1 – Superfície coberta por: () Rocha ()Cascalho		4.2 – Vegetação: ()Ausente/rara (X)Gramíneas
()Solo exposto ()Cobertura morta-folhedeo		()Herbáceas < 0,5 m ()Arbustivas/lenhoso baixo < 3 m
(X)Vegetação (ver 4.2) (X)Uso antrópico (ver 4.7)		(X)Arbóreas/lenhoso alto > 3 m
Obs:		Obs: vegetação nativa do LD, pasto do LE
4.3 – Bioma da vegetação: Amazônia		4.4 – Formação vegetal: ()contínua (X)fragmentada
Tipo: Mata ciliar		Largura da vegetação a partir da margem do corpo d'água:
Obs:		30 m
		Obs:
4.5 – Grau de conservação da vegetação existente:		4.6 – Espécies vegetais nativas dominantes: _____
baixo-médio		
Obs: médio do LD da rodovia, baixo do LE (pasto)		
4.7– Uso antrópico: ()Nenhum (X)Edificação (ver 4.8)		4.8 – Edificações: ()Nenhuma ()Ponte (X)Galeria
()Cultura-qual: _____		()Rede elétrica ()Estrada ()Casa ()Barragem
(X)Pasto-grau de utilização: alto		()Mangueiras ()Outra: _____
()Outro: _____		
Obs:		Obs:
4.9 – Presença de animais domésticos:		4.10 – Presença de animais silvestres:
()sim (X)não registrado		()sim (X)não registrado
Quais animais: _____		Quais animais: _____
Tipo de registro: () direto () indireto		Tipo de registro: () direto () indireto
Obs:		Obs:
4.11 – Delimitação (cerca): (X)Ausente ()Cercamento		4.12 – Aspectos bióticos relevantes fora da APP (entorno):
total da APP ()Cercamento parcial da APP		()Ausência de vegetação nativa ()Presença de
Distância entre cerca e margem do corpo d'água: _____		vegetação nativa contínua (X)Presença de fragmentos-
Obs: limite de propriedade		Distância da APP: 200 m
		Tamanho do fragmento: _____
		Utilização da propriedade: pastagem
		Obs:
4.13 – Outros aspectos relevantes:		4.14 – Número das fotos: N.O.

CADASTRO E CARACTERIZAÇÃO DE APP / PASSIVOS AMBIENTAIS (MEIO BIÓTICO)
Rodovia BR-364 MT/RO

5 – Diagnóstico do passivo

5.1 – Causas: () Supressão da vegetação (X) Fragmentação da vegetação (X) Efeito de borda () Conversão em cultura
() Conversão em pasto () Presença de edificação () Presença de animais domésticos
() Outras: _____

Obs:

5.2 – Consequências: () Cobertura vegetal ausente (X) Cobertura vegetal fragmentada () Cobertura
vegetal degradada () Impermeabilização do solo () Compactação do solo
() Outras: _____

Obs:

6 – Medidas corretivas propostas:

() Revegetação-plantio () Isolamento-cercamento (X) Outras: monitoramento

Obs:

7 – Registro fotográfico e/ou croqui

CADASTRO E CARACTERIZAÇÃO DE APP / PASSIVOS AMBIENTAIS (MEIO BIÓTICO)
Rodovia BR-364 MT/RO

1 – Código da APP: 192

2 – Localização

Município: Jaru – RO

Km: 413 + 0 m

Lado (D/E/ambos): ambos

Coordenadas: (20) 565139 / 8837055

Obs:

3 – Tipo de APP

Curso d'água natural – largura: sem limite definido

Lago ou lagoa natural – dimensões: _____ x _____ m

Reservatório d'água artificial – dimensões: _____ x _____ m

Nascente ou olho d'água

Outro: _____

Obs: área úmida, com vegetação característica

4 – Caracterização Biótica da APP

4.1 – Superfície coberta por: Rocha Cascalho

4.2 – Vegetação: Ausente/rara Gramíneas

Solo exposto Cobertura morta-folhede

Herbáceas < 0,5 m Arbustivas/lenhoso baixo < 3 m

Vegetação (ver 4.2) Uso antrópico (ver 4.7)

Arbóreas/lenhoso alto > 3 m

Obs:

Obs:

4.3 – Bioma da vegetação: Amazônia

Tipo: mata ciliar

4.4 – Formação vegetal: contínua fragmentada

Largura da vegetação a partir da margem do corpo d'água: _____

Obs:

Obs:

4.5 – Grau de conservação da vegetação existente:

baixo

Obs: degradado

4.6 – Espécies vegetais nativas dominantes: _____

4.7 – Uso antrópico: Nenhum Edificação (ver 4.8)

4.8 – Edificações: Nenhuma Ponte Galeria

Cultura-qual: _____

Rede elétrica Estrada Casa Barragem

Pasto-grau de utilização: _____

Mangueiras Outra: _____

Outro: _____

Obs:

Obs:

4.9 – Presença de animais domésticos:

sim não registrado

Quais animais: _____

4.10 – Presença de animais silvestres:

sim não registrado

Quais animais: _____

Tipo de registro: direto indireto

Tipo de registro: direto indireto

Obs:

Obs:

4.11 – Delimitação (cerca): Ausente Cercamento total da APP Cercamento parcial da APP

4.12 – Aspectos bióticos relevantes fora da APP (entorno):

Ausência de vegetação nativa Presença de vegetação nativa contínua Presença de fragmentos-

Distância entre cerca e margem do corpo d'água: _____

Distância da APP: _____

Tamanho do fragmento: _____

Utilização da propriedade: pastagem

Obs: para delimitar propriedade

Obs:

4.13 – Outros aspectos relevantes:

4.14 – Número das fotos: N.O.

CADASTRO E CARACTERIZAÇÃO DE APP / PASSIVOS AMBIENTAIS (MEIO BIÓTICO)
Rodovia BR-364 MT/RO

1 – Código da APP: 193	
2 – Localização	
Município: Jaru – RO	Km: 414+ 750 m
Coordenadas: (20L) 564493 / 8838660	Lado (D/E/ambos): ambos
Obs:	
3 – Tipo de APP	
(X) Curso d'água natural – largura: sem limite definido	() Lago ou lagoa natural – dimensões: _____ x _____ m
() Reservatório d'água artificial– dimensões: _____ x _____m	() Nascente ou olho d'água
() Outro: _____	
Obs: presença de represamento (20 x 40 m)	
4 – Caracterização Biótica da APP	
4.1 – Superfície coberta por: () Rocha () Cascalho	4.2 – Vegetação: () Ausente/rara (X) Gramíneas
() Solo exposto () Cobertura morta-folhoso	() Herbáceas < 0,5 m () Arbustivas/lenhoso baixo < 3 m
(X) Vegetação (ver 4.2) (X) Uso antrópico (ver 4.7)	() Arbóreas/lenhoso alto > 3 m
Obs:	Obs: arbustivas/ esparsas
4.3 – Bioma da vegetação: Amazônia	4.4 – Formação vegetal: () contínua (X) fragmentada
Tipo: pastagem	Largura da vegetação a partir da margem do corpo d'água: 5
Obs:	Obs:
4.5 – Grau de conservação da vegetação existente:	4.6 – Espécies vegetais nativas dominantes: gramíneas
baixo	
Obs:	
4.7 – Uso Antrópico: () Nenhum (X) Edificação (ver 4.8)	4.8 – Edificações: () Nenhuma () Ponte () Galeria
() Cultura-qual: _____	(X) Rede elétrica () Estrada () Casa () Barragem
(X) Pasto-grau de utilização: médio	() Mangueiras () Outra: _____
() Outro: _____	
Obs:	Obs:
4.9 – Presença de animais domésticos:	4.10 – Presença de animais silvestres:
() sim (X) não registrado	(X) sim () não registrado
Quais animais: _____	Quais animais: aves
Tipo de registro: () direto () indireto	Tipo de registro: (X) direto () indireto
Obs:	Obs:
4.11 – Delimitação (cerca): (X) Ausente () Cercamento total da APP () Cercamento parcial da APP	4.12 – Aspectos bióticos relevantes fora da APP (entorno):
	() Ausência de vegetação nativa () Presença de vegetação nativa contínua (X) Presença de fragmentos-
Distância entre cerca e margem do corpo d'água: _____	Distância da APP: 100
Obs: limite de propriedade	Tamanho do fragmento: _____
	Utilização da propriedade: pastagem
	Obs:
4.13 – Outros aspectos relevantes:	4.14 – Número das fotos: N.O.

CADASTRO E CARACTERIZAÇÃO DE APP / PASSIVOS AMBIENTAIS (MEIO BIÓTICO)
Rodovia BR-364 MT/RO

5 – Diagnóstico do passivo

5.1 – Causas: Supressão da vegetação Fragmentação da vegetação Efeito de borda Conversão em cultura
Conversão em pasto Presença de edificação Presença de animais domésticos
Outras: _____

Obs:

5.2 – Consequências: Cobertura vegetal ausente Cobertura vegetal fragmentada Cobertura
vegetal degradada Impermeabilização do solo Compactação do solo
Outras: _____

Obs:

6 – Medidas corretivas propostas:

Revegetação-plantio Isolamento-cercamento Outras: _____

Obs:

7 – Registro fotográfico e/ou croqui

CADASTRO E CARACTERIZAÇÃO DE APP / PASSIVOS AMBIENTAIS (MEIO BIÓTICO)
Rodovia BR-364 MT/RO

1 – Código da APP: 194

2 – Localização

Município: Jaru – RO

Km: 416+ 421m

Lado (D/E/ambos): ambos

Coordenadas: (20L) 0563368 / 8839483

Obs:

3 – Tipo de APP

Curso d'água natural – largura: 1 m

Lago ou lagoa natural – dimensões: _____ x _____ m

Reservatório d'água artificial– dimensões: _____ x _____m

Nascente ou olho d'água

Outro: _____

Obs:

4 – Caracterização Biótica da APP

4.1 – Superfície coberta por: Rocha Cascalho

4.2 – Vegetação: Ausente/rara

Solo exposto Cobertura morta-folhedeo

Gramíneas Herbáceas < 0,5 m

Vegetação (ver 4.2) Uso antrópico (ver 4.7)

Arbustivas/lenhoso baixo < 3 m Arbóreas/lenhoso alto > 3 m

Obs:

Obs: algumas árvores isoladas

4.3 – Bioma da vegetação: Amazônia

Tipo: mata ciliar

4.4 – Formação vegetal: contínua fragmentada

Largura da vegetação a partir da margem do corpo d'água: _____

Obs:

Obs:

4.5 – Grau de conservação da vegetação existente:

baixo

Obs:

4.6 – Espécies vegetais nativas dominantes: Attalea

(isoladas)

4.7 – Uso Antrópico: Nenhum Edificação (ver 4.8)

4.8 – Edificações: Nenhuma Ponte Galeria

Cultura-qual: _____

Rede elétrica Estrada Casa Barragem

Pasto-grau de utilização: _____

Mangueiras Outra: _____

Outro: _____

Obs:

Obs:

4.9 – Presença de animais domésticos:

sim não registrado

Quais animais: _____

4.10 – Presença de animais silvestres:

sim não registrado

Quais animais: _____

Tipo de registro: direto indireto

Tipo de registro: direto indireto

Obs:

Obs:

4.11 – Delimitação (cerca): Ausente Cercamento total da APP Cercamento parcial da APP

4.12 – Aspectos bióticos relevantes fora da APP (entorno):

Ausência de vegetação nativa Presença de vegetação nativa contínua Presença de fragmentos-

Distância entre cerca e margem do corpo d'água: _____

Distância da APP: 800 m

Tamanho do fragmento: _____

Utilização da propriedade: pastagem

Obs:

Obs:

4.13 – Outros aspectos relevantes:

4.14 – Número das fotos: DSC 6242 a 6248

CADASTRO E CARACTERIZAÇÃO DE APP / PASSIVOS AMBIENTAIS (MEIO BIÓTICO)
Rodovia BR-364 MT/RO

5 – Diagnóstico do passivo

5.1 – Causas: Supressão da vegetação Fragmentação da vegetação Efeito de borda Conversão em cultura
Conversão em pasto Presença de edificação Presença de animais domésticos
Outras: _____

Obs:

5.2 – Consequências: Cobertura vegetal ausente Cobertura vegetal fragmentada Cobertura vegetal degradada Impermeabilização do solo Compactação do solo
Outras: _____

Obs:

6 – Medidas corretivas propostas:

Revegetação-plantio Isolamento-cercamento Outras: _____

Obs:

7 – Registro fotográfico e/ou croqui



CADASTRO E CARACTERIZAÇÃO DE APP / PASSIVOS AMBIENTAIS (MEIO BIÓTICO)
Rodovia BR-364 MT/RO

5 – Diagnóstico do passivo

5.1 – Causas: Supressão da vegetação Fragmentação da vegetação Efeito de borda Conversão em cultura
Conversão em pasto Presença de edificação Presença de animais domésticos
Outras: _____

Obs:

5.2 – Consequências: Cobertura vegetal ausente Cobertura vegetal fragmentada Cobertura vegetal degradada Impermeabilização do solo Compactação do solo
Outras: _____

Obs:

6 – Medidas corretivas propostas:

Revegetação-plantio Isolamento-cercamento Outras: _____

Obs:

7 – Registro fotográfico e/ou croqui



CADASTRO E CARACTERIZAÇÃO DE APP / PASSIVOS AMBIENTAIS (MEIO BIÓTICO)
Rodovia BR-364 MT/RO

1 – Código da APP: 196	
2 – Localização Município: Jaru – RO Km: 420+ 670 m Lado (D/E/ambos): ambos Coordenadas: (20L) 0560832 / 8841845 Obs:	
3 – Tipo de APP (X) Curso d'água natural – largura: sem limite definido () Lago ou lagoa natural – dimensões: _____ x _____ m () Reservatório d'água artificial– dimensões: _____ x _____m () Nascente ou olho d'água () Outro: _____ Obs: formação de lagoa artificial: dimensões 100 x N.O.	
4 – Caracterização Biótica da APP	
4.1 – Superfície coberta por: () Rocha () Cascalho () Solo exposto () Cobertura morta-folheda (X) Vegetação (ver 4.2) () Uso antrópico (ver 4.7) Obs:	4.2 – Vegetação: () Ausente/rara () Gramíneas () Herbáceas < 0,5 m () Arbustivas/lenhoso baixo < 3 m (X) Arbóreas/lenhoso alto > 3 m Obs:
4.3 – Bioma da vegetação: Amazônia Tipo: mata ciliar/ mata alagada Obs:	4.4 – Formação vegetal: () contínua () fragmentada Largura da vegetação a partir da margem do corpo d'água: _____ Obs:
4.5 – Grau de conservação da vegetação existente: Baixo-médio Obs:	4.6 – Espécies vegetais nativas dominantes: <i>Mimosa caesalpinia</i> (naturalizada)
4.7 – Uso Antrópico: () Nenhum () Edificação (ver 4.8) () Cultura-qual: _____ () Pasto-grau de utilização: _____ () Outro: _____ Obs:	4.8 – Edificações: () Nenhuma () Ponte (X) Galeria (X) Rede elétrica () Estrada () Casa () Barragem () Mangueiras () Outra: _____ Obs:
4.9 – Presença de animais domésticos: (X) sim () não registrado Quais animais: gado Tipo de registro: () direto () indireto Obs:	4.10 – Presença de animais silvestres: (X) sim () não registrado Quais animais: aves Tipo de registro: () direto () indireto Obs:
4.11 – Delimitação (cerca): () Ausente () Cercamento total da APP (X) Cercamento parcial da APP Distância entre cerca e margem do corpo d'água: 40 m Obs:	4.12 – Aspectos bióticos relevantes fora da APP (entorno): (X) Ausência de vegetação nativa () Presença de vegetação nativa contínua () Presença de fragmentos- Distância da APP: _____ Tamanho do fragmento: _____ Utilização da propriedade: pastagem Obs:
4.13 – Outros aspectos relevantes:	4.14 – Número das fotos: DSC 6255 a 6258

CADASTRO E CARACTERIZAÇÃO DE APP / PASSIVOS AMBIENTAIS (MEIO BIÓTICO)
Rodovia BR-364 MT/RO

5 – Diagnóstico do passivo

5.1 – Causas: Supressão da vegetação Fragmentação da vegetação Efeito de borda Conversão em cultura
Conversão em pasto Presença de edificação Presença de animais domésticos
Outras: _____

Obs:

5.2 – Consequências: Cobertura vegetal ausente Cobertura vegetal fragmentada Cobertura vegetal degradada Impermeabilização do solo Compactação do solo
Outras: perturbada

Obs:

6 – Medidas corretivas propostas:

Revegetação-plantio Isolamento-cercamento Outras: _____

Obs:

7 – Registro fotográfico e/ou croqui



CADASTRO E CARACTERIZAÇÃO DE APP / PASSIVOS AMBIENTAIS (MEIO BIÓTICO)
Rodovia BR-364 MT/RO

1 – Código da APP: 197	
2 – Localização	
Município: Jaru – RO	Km: 420+ 500 m
Lado (D/E/ambos): ambos	
Coordenadas: (20L) 0560132 / 8842806	
Obs:	
3 – Tipo de APP	
(X) Curso d'água natural – largura: 2 m	() Lago ou lagoa natural – dimensões: _____ x _____ m
() Reservatório d'água artificial– dimensões: _____ x _____m	() Nascente ou olho d'água
() Outro: _____	
Obs:	
4 – Caracterização Biótica da APP	
4.1 – Superfície coberta por: () Rocha ()Cascalho	4.2 – Vegetação: ()Ausente/rara (X)Gramíneas
()Solo exposto ()Cobertura morta-folhedeo	()Herbáceas < 0,5 m ()Arbustivas/lenhoso baixo < 3 m
(X)Vegetação (ver 4.2) ()Uso antrópico (ver 4.7)	(X)Arbóreas/lenhoso alto > 3 m
Obs:	Obs: arbóreas: poucas
4.3 – Bioma da vegetação: Amazônia	4.4 – Formação vegetal: ()contínua (X)fragmentada
Tipo: mata ciliar	Largura da vegetação a partir da margem do corpo d'água: 10 m – onde tem
Obs:	Obs:
4.5 – Grau de conservação da vegetação existente:	4.6 – Espécies vegetais nativas dominantes:
baixo	
Obs:	
4.7 – Uso Antrópico: () Nenhum (X)Edificação (ver 4.8)	4.8 – Edificações: ()Nenhuma ()Ponte (X)Galeria
()Cultura-qual: _____	(X)Rede elétrica (X)Estrada (X)Casa ()Barragem
()Pasto-grau de utilização: _____	()Mangueiras ()Outra: _____
()Outro: _____	
Obs:	Obs:
4.9 – Presença de animais domésticos:	4.10 – Presença de animais silvestres:
()sim (X)não registrado	()sim (X)não registrado
Quais animais: _____	Quais animais: _____
Tipo de registro: () direto () indireto	Tipo de registro: () direto () indireto
Obs:	Obs:
4.11 – Delimitação (cerca): (X)Ausente ()Cercamento total da APP ()Cercamento parcial da APP	4.12 – Aspectos bióticos relevantes fora da APP (entorno):
	(X)Ausência de vegetação nativa ()Presença de vegetação nativa contínua ()Presença de fragmentos-
Distância entre cerca e margem do corpo d'água: _____	Distância da APP: _____
Obs:	Tamanho do fragmento: _____
	Utilização da propriedade: _____
	Obs: área urbana e pastagem
4.13 – Outros aspectos relevantes:	4.14 – Número das fotos: IMG 3599 a 3604

CADASTRO E CARACTERIZAÇÃO DE APP / PASSIVOS AMBIENTAIS (MEIO BIÓTICO)
Rodovia BR-364 MT/RO

5 – Diagnóstico do passivo

5.1 – Causas: Supressão da vegetação Fragmentação da vegetação Efeito de borda Conversão em cultura
Conversão em pasto Presença de edificação Presença de animais domésticos
Outras: _____

Obs:

5.2 – Consequências: Cobertura vegetal ausente Cobertura vegetal fragmentada Cobertura vegetal degradada Impermeabilização do solo Compactação do solo
Outras: _____

Obs:

6 – Medidas corretivas propostas:

Revegetação-plantio Isolamento-cercamento Outras: _____

Obs:

7 – Registro fotográfico e/ou croqui



CADASTRO E CARACTERIZAÇÃO DE APP / PASSIVOS AMBIENTAIS (MEIO BIÓTICO)
Rodovia BR-364 MT/RO

1 – Código da APP: 198	
2 – Localização	
Município: Jaru – RO	Km: 423+ 330 m
Coordenadas: (20L) 0558609 / 8845180	Lado (D/E/ambos): ambos
Obs: Rio Jaru	
3 – Tipo de APP	
(X) Curso d'água natural – largura: 50 m	() Lago ou lagoa natural – dimensões: _____ x _____ m
() Reservatório d'água artificial– dimensões: _____ x _____m	() Nascente ou olho d'água
() Outro: _____	
Obs:	
4 – Caracterização Biótica da APP	
4.1 – Superfície coberta por: () Rocha () Cascalho	4.2 – Vegetação: () Ausente/rara () Gramíneas
() Solo exposto () Cobertura morta-folheda	() Herbáceas < 0,5 m () Arbustivas/lenhoso baixo < 3 m
(X) Vegetação (ver 4.2) () Uso antrópico (ver 4.7)	(X) Arbóreas/lenhoso alto > 3 m
Obs:	
4.3 – Bioma da vegetação: Amazônia	4.4 – Formação vegetal: () contínua (X) fragmentada
Tipo: mata ciliar	Largura da vegetação a partir da margem do corpo d'água: 20 m
Obs:	Obs:
4.5 – Grau de conservação da vegetação existente:	4.6 – Espécies vegetais nativas dominantes: <i>Inga edulis</i>
Baixo-médio	
Obs:	
4.7 – Uso Antrópico: () Nenhum (X) Edificação (ver 4.8)	4.8 – Edificações: () Nenhuma (X) Ponte () Galeria
() Cultura-qual: _____	(X) Rede elétrica () Estrada (X) Casa () Barragem
() Pasto-grau de utilização: _____	() Mangueiras (X) Outra: deck
() Outro: _____	
Obs:	Obs:
4.9 – Presença de animais domésticos:	4.10 – Presença de animais silvestres:
() sim (N) não registrado	(X) sim () não registrado
Quais animais: _____	Quais animais: aves
Tipo de registro: () direto () indireto	Tipo de registro: () direto () indireto
Obs:	Obs:
4.11 – Delimitação (cerca): (X) Ausente () Cercamento total da APP	4.12 – Aspectos bióticos relevantes fora da APP (entorno):
() Cercamento parcial da APP	() Ausência de vegetação nativa () Presença de vegetação nativa contínua
Distância entre cerca e margem do corpo d'água: _____	() Presença de fragmentos-Distância da APP: _____
Obs:	Tamanho do fragmento: _____
	Utilização da propriedade: área urbanizada
	Obs:
4.13 – Outros aspectos relevantes:	4.14 – Número das fotos: IMG 3605 a 3612

CADASTRO E CARACTERIZAÇÃO DE APP / PASSIVOS AMBIENTAIS (MEIO BIÓTICO)
Rodovia BR-364 MT/RO

5 – Diagnóstico do passivo

5.1 – Causas: ()Supressão da vegetação (X)Fragmentação da vegetação ()Efeito de borda ()Conversão em cultura
()Conversão em pasto (X)Presença de edificação ()Presença de animais domésticos
()Outras: _____

Obs:

5.2 – Consequências: ()Cobertura vegetal ausente ()Cobertura vegetal fragmentada (X)Cobertura vegetal degradada ()Impermeabilização do solo ()Compactação do solo
()Outras: _____

Obs:

6 – Medidas corretivas propostas:

()Revegetação-plantio ()Isolamento-cercamento (X)Outras: monitoramento e trabalho de Educação Ambiental

Obs:

7 – Registro fotográfico e/ou croqui



CADASTRO E CARACTERIZAÇÃO DE APP / PASSIVOS AMBIENTAIS (MEIO BIÓTICO)
Rodovia BR-364 MT/RO

1 – Código da APP: 199	
2 – Localização Município: Jaru – RO Km: 427+ 390 m Lado (D/E/ambos): ambos Coordenadas: (20L) 0555575 / 8847637 Obs:	
3 – Tipo de APP (X) Curso d'água natural – largura: 2 m () Lago ou lagoa natural – dimensões: _____ x _____ m () Reservatório d'água artificial– dimensões: _____ x _____m () Nascente ou olho d'água () Outro: _____ Obs: buriti	
4 – Caracterização Biótica da APP	
4.1 – Superfície coberta por: () Rocha () Cascalho () Solo exposto () Cobertura morta-folheda (X) Vegetação (ver 4.2) () Uso antrópico (ver 4.7) Obs:	4.2 – Vegetação: () Ausente/rara () Gramíneas () Herbáceas < 0,5 m () Arbustivas/lenhoso baixo < 3 m (X) Arbóreas/lenhoso alto > 3 m Obs:
4.3 – Bioma da vegetação: Amazônia Tipo: mata ciliar Obs:	4.4 – Formação vegetal: () contínua () fragmentada Largura da vegetação a partir da margem do corpo d'água: _____ Obs:
4.5 – Grau de conservação da vegetação existente: baixo Obs:	4.6 – Espécies vegetais nativas dominantes: buriti
4.7 – Uso Antrópico: () Nenhum (X) Edificação (ver 4.8) () Cultura-qual: _____ () Pasto-grau de utilização: _____ () Outro: _____ Obs:	4.8 – Edificações: () Nenhuma () Ponte (X) Galeria (X) Rede elétrica () Estrada () Casa () Barragem () Mangueiras () Outra: _____ Obs:
4.9 – Presença de animais domésticos: () sim (X) não registrado Quais animais: _____ Tipo de registro: () direto () indireto Obs:	4.10 – Presença de animais silvestres: (X) sim () não registrado Quais animais: bugio Tipo de registro: (X) direto () indireto Obs:
4.11 – Delimitação (cerca): () Ausente () Cercamento total da APP (X) Cercamento parcial da APP Distância entre cerca e margem do corpo d'água: _____ Obs: delimita propriedade	4.12 – Aspectos bióticos relevantes fora da APP (entorno): () Ausência de vegetação nativa () Presença de vegetação nativa contínua (X) Presença de fragmentos- Distância da APP: 800 m Tamanho do fragmento: _____ Utilização da propriedade: pastagem Obs:
4.13 – Outros aspectos relevantes: Lagoa E	4.14 – Número das fotos: IMG 3613 a 3616

CADASTRO E CARACTERIZAÇÃO DE APP / PASSIVOS AMBIENTAIS (MEIO BIÓTICO)
Rodovia BR-364 MT/RO

5 – Diagnóstico do passivo

5.1 – Causas: () Supressão da vegetação (X) Fragmentação da vegetação () Efeito de borda () Conversão em cultura
() Conversão em pasto (X) Presença de edificação () Presença de animais domésticos
() Outras: _____

Obs:

5.2 – Consequências: () Cobertura vegetal ausente () Cobertura vegetal fragmentada (X) Cobertura vegetal degradada () Impermeabilização do solo () Compactação do solo
(X) Outras: perturbada


Obs: cobertura vegetal degradada: LE

6 – Medidas corretivas propostas:

(X) Revegetação-plantio () Isolamento-cercamento () Outras: _____

Obs: revegetação-plantio: parte

7 – Registro fotográfico e/ou croqui



CADASTRO E CARACTERIZAÇÃO DE APP / PASSIVOS AMBIENTAIS (MEIO BIÓTICO)
Rodovia BR-364 MT/RO

5 – Diagnóstico do passivo

5.1 – Causas: Supressão da vegetação Fragmentação da vegetação Efeito de borda Conversão em cultura
Conversão em pasto Presença de edificação Presença de animais domésticos
Outras: _____

Obs:

5.2 – Consequências: Cobertura vegetal ausente Cobertura vegetal fragmentada Cobertura vegetal degradada Impermeabilização do solo Compactação do solo
Outras: _____

Obs: cobertura vegetal ausente LD

6 – Medidas corretivas propostas:

Revegetação-plantio Isolamento-cercamento Outras: _____

Obs:

7 – Registro fotográfico e/ou croqui



CADASTRO E CARACTERIZAÇÃO DE APP / PASSIVOS AMBIENTAIS (MEIO BIÓTICO)
Rodovia BR-364 MT/RO

1 – Código da APP: 201	
2 – Localização	
Município: Jaru – RO	Km: 429+ 970 m
Lado (D/E/ambos): ambos	
Coordenadas: (20L) 0553543 / 8849179	
Obs:	
3 – Tipo de APP	
(X) Curso d'água natural – largura: 2 m	() Lago ou lagoa natural – dimensões: _____ x _____ m
() Reservatório d'água artificial– dimensões: _____ x _____m	() Nascente ou olho d'água
() Outro: _____	
Obs: forma lagoa : 5 m	
4 – Caracterização Biótica da APP	
4.1 – Superfície coberta por: () Rocha ()Cascalho	4.2 – Vegetação: ()Ausente/rara (X)Gramíneas
()Solo exposto ()Cobertura morta-folhedeo	()Herbáceas < 0,5 m ()Arbustivas/lenhoso baixo < 3 m
(X)Vegetação (ver 4.2) ()Uso antrópico (ver 4.7)	()Arbóreas/lenhoso alto > 3 m
Obs:	Obs: árvores esparsas
4.3 – Bioma da vegetação: Amazônia	4.4 – Formação vegetal: ()contínua ()fragmentada
Tipo: mata ciliar	Largura da vegetação a partir da margem do corpo d'água: _____
Obs:	Obs:
4.5 – Grau de conservação da vegetação existente: baixo	4.6 – Espécies vegetais nativas dominantes: domínio de gramíneas
Obs:	
4.7 – Uso Antrópico: ()Nenhum (X)Edificação (ver 4.8)	4.8 – Edificações: ()Nenhuma ()Ponte (X)Galeria
()Cultura-qual: _____	(X)Rede elétrica ()Estrada (X)Casa ()Barragem
()Pasto-grau de utilização: _____	()Mangueiras ()Outra: _____
()Outro: _____	
Obs:	Obs:
4.9 – Presença de animais domésticos:	4.10 – Presença de animais silvestres:
(X)sim ()não registrado	()sim (X)não registrado
Quais animais: gado	Quais animais: _____
Tipo de registro: ()direto ()indireto	Tipo de registro: ()direto ()indireto
Obs:	Obs:
4.11 – Delimitação (cerca): ()Ausente ()Cercamento total da APP	4.12 – Aspectos bióticos relevantes fora da APP (entorno):
(X)Cercamento parcial da APP	(X)Ausência de vegetação nativa ()Presença de vegetação nativa contínua ()Presença de fragmentos-
Distância entre cerca e margem do corpo d'água: 3 m	Distância da APP: _____
Obs:	Tamanho do fragmento: _____
	Utilização da propriedade: _____
	Obs:
4.13 – Outros aspectos relevantes:	4.14 – Número das fotos: IMG 3624 a 3634

CADASTRO E CARACTERIZAÇÃO DE APP / PASSIVOS AMBIENTAIS (MEIO BIÓTICO)
Rodovia BR-364 MT/RO

5 – Diagnóstico do passivo

5.1 – Causas: Supressão da vegetação Fragmentação da vegetação Efeito de borda Conversão em cultura
Conversão em pasto Presença de edificação Presença de animais domésticos
Outras: _____

Obs:

5.2 – Consequências: Cobertura vegetal ausente Cobertura vegetal fragmentada Cobertura
vegetal degradada Impermeabilização do solo Compactação do solo
Outras: _____

Obs:

6 – Medidas corretivas propostas:

Revegetação-plantio Isolamento-cercamento Outras: _____

Obs:

7 – Registro fotográfico e/ou croqui



CADASTRO E CARACTERIZAÇÃO DE APP / PASSIVOS AMBIENTAIS (MEIO BIÓTICO)
Rodovia BR-364 MT/RO

1 – Código da APP: 202	
2 – Localização	
Município: Jaru – RO	Km: 432+ 640 m
Lado (D/E/ambos): ambos	
Coordenadas: (20L) 0552362 / 8850012	
Obs:	
3 – Tipo de APP	
(X) Curso d'água natural – largura: 5 m	() Lago ou lagoa natural – dimensões: _____ x _____ m
() Reservatório d'água artificial– dimensões: _____ x _____m	() Nascente ou olho d'água
() Outro: _____	
Obs: forma lagoa	
4 – Caracterização Biótica da APP	
4.1 – Superfície coberta por: () Rocha ()Cascalho	4.2 – Vegetação: ()Ausente/rara (X)Gramíneas
()Solo exposto ()Cobertura morta-folhedeo	()Herbáceas < 0,5 m ()Arbustivas/lenhoso baixo < 3 m
(X)Vegetação (ver 4.2) ()Uso antrópico (ver 4.7)	(X)Arbóreas/lenhoso alto > 3 m
Obs:	Obs: gramíneas: ME/LE
4.3 – Bioma da vegetação: Amazônia	4.4 – Formação vegetal: ()contínua ()fragmentada
Tipo: mata ciliar	Largura da vegetação a partir da margem do corpo d'água: _____
Obs:	Obs:
4.5 – Grau de conservação da vegetação existente:	4.6 – Espécies vegetais nativas dominantes: buriti
baixo	
Obs:	
4.7 – Uso Antrópico: ()Nenhum (X)Edificação (ver 4.8)	4.8 – Edificações: ()Nenhuma ()Ponte (X)Galeria
()Cultura-qual: _____	(X)Rede elétrica ()Estrada ()Casa ()Barragem
()Pasto-grau de utilização: _____	()Mangueiras ()Outra: _____
()Outro: _____	
Obs:	Obs:
4.9 – Presença de animais domésticos:	4.10 – Presença de animais silvestres:
()sim (X)não registrado	()sim (X)não registrado
Quais animais: _____	Quais animais: _____
Tipo de registro: ()direto ()indireto	Tipo de registro: ()direto ()indireto
Obs:	Obs:
4.11 – Delimitação (cerca): (X)Ausente ()Cercamento total da APP ()Cercamento parcial da APP	4.12 – Aspectos bióticos relevantes fora da APP (entorno):
	(X)Ausência de vegetação nativa ()Presença de vegetação nativa contínua ()Presença de fragmentos-
Distância entre cerca e margem do corpo d'água: _____	Distância da APP: _____
Obs:	Tamanho do fragmento: _____
	Utilização da propriedade: _____
	Obs:
4.13 – Outros aspectos relevantes:	4.14 – Número das fotos: IMG 3635 a 3641

CADASTRO E CARACTERIZAÇÃO DE APP / PASSIVOS AMBIENTAIS (MEIO BIÓTICO)
Rodovia BR-364 MT/RO

5 – Diagnóstico do passivo

5.1 – Causas: Supressão da vegetação Fragmentação da vegetação Efeito de borda Conversão em cultura
Conversão em pasto Presença de edificação Presença de animais domésticos
Outras: _____

Obs:

5.2 – Consequências: Cobertura vegetal ausente Cobertura vegetal fragmentada Cobertura vegetal degradada Impermeabilização do solo Compactação do solo
Outras: _____


Obs:

6 – Medidas corretivas propostas:

Revegetação-plantio Isolamento-cercamento Outras: _____

Obs:

7 – Registro fotográfico e/ou croqui



CADASTRO E CARACTERIZAÇÃO DE APP / PASSIVOS AMBIENTAIS (MEIO BIÓTICO)
Rodovia BR-364 MT/RO

5 – Diagnóstico do passivo

5.1 – Causas: Supressão da vegetação Fragmentação da vegetação Efeito de borda Conversão em cultura
Conversão em pasto Presença de edificação Presença de animais domésticos
Outras: _____

Obs:

5.2 – Consequências: Cobertura vegetal ausente Cobertura vegetal fragmentada Cobertura
vegetal degradada Impermeabilização do solo Compactação do solo
Outras: _____

Obs:

6 – Medidas corretivas propostas:

Revegetação-plantio Isolamento-cercamento Outras: _____

Obs:

7 – Registro fotográfico e/ou croqui



CADASTRO E CARACTERIZAÇÃO DE APP / PASSIVOS AMBIENTAIS (MEIO BIÓTICO)
Rodovia BR-364 MT/RO

1 – Código da APP: 204

2 – Localização

Município: Jaru – RO

Km: 433 + 30 m

Lado (D/E/ambos): ambos

Coordenadas: (20L) 549398 / 8852298

Obs:

3 – Tipo de APP

Curso d'água natural – largura: sem limite definido

Lago ou lagoa natural – dimensões: _____ x _____ m

Reservatório d'água artificial– dimensões: _____ x _____m

Nascente ou olho d'água

Outro: _____

Obs: presença de represamento (20 x 90 m)

4 – Caracterização Biótica da APP

4.1 – Superfície coberta por: Rocha Cascalho

4.2 – Vegetação: Ausente/rara Gramíneas

Solo exposto Cobertura morta-folhedeo

Herbáceas < 0,5 m Arbustivas/lenhoso baixo < 3 m

Vegetação (ver 4.2) Uso antrópico (ver 4.7)

Arbóreas/lenhoso alto > 3 m

Obs:

Obs: árvores esparsas

4.3 – Bioma da vegetação: Amazônia

Tipo: pastagem

Obs:

4.4 – Formação vegetal: contínua fragmentada

Largura da vegetação a partir da margem do corpo d'água:

Obs:

4.5 – Grau de conservação da vegetação existente:

baixo

Obs:

4.6 – Espécies vegetais nativas dominantes: gramíneas

4.7 – Uso Antrópico: Nenhum Edificação (ver 4.8)

4.8 – Edificações: Nenhuma Ponte Galeria

Cultura-qual: _____

Rede elétrica Estrada Casa Barragem

Pasto-grau de utilização: médio-alto

Mangueiras Outra: _____

Outro: _____

Obs:

Obs:

4.9 – Presença de animais domésticos:

sim não registrado

Quais animais: _____

Tipo de registro: direto indireto

Obs:

4.10 – Presença de animais silvestres:

sim não registrado

Quais animais: _____

Tipo de registro: direto indireto

Obs:

4.11 – Delimitação (cerca): Ausente Cercamento

total da APP Cercamento parcial da APP

Distância entre cerca e margem do corpo d'água: _____

Obs: limite de propriedade

4.12 – Aspectos bióticos relevantes fora da APP (entorno):

Ausência de vegetação nativa Presença de

vegetação nativa contínua Presença de fragmentos-

Distância da APP: 500

Tamanho do fragmento: _____

Utilização da propriedade: pastagem

Obs:

4.13 – Outros aspectos relevantes:

4.14 – Número das fotos: N.O.

CADASTRO E CARACTERIZAÇÃO DE APP / PASSIVOS AMBIENTAIS (MEIO BIÓTICO)
Rodovia BR-364 MT/RO

5 – Diagnóstico do passivo

5.1 – Causas: Supressão da vegetação Fragmentação da vegetação Efeito de borda Conversão em cultura
Conversão em pasto Presença de edificação Presença de animais domésticos
Outras: _____

Obs:

5.2 – Consequências: Cobertura vegetal ausente Cobertura vegetal fragmentada Cobertura
vegetal degradada Impermeabilização do solo Compactação do solo
Outras: _____

Obs:

6 – Medidas corretivas propostas:

Revegetação-plantio Isolamento-cercamento Outras: _____

Obs:

7 – Registro fotográfico e/ou croqui

CADASTRO E CARACTERIZAÇÃO DE APP / PASSIVOS AMBIENTAIS (MEIO BIÓTICO)
Rodovia BR-364 MT/RO

1 – Código da APP: 205		
2 – Localização		
Município: Jaru – RO	Km: 436+ 520 m	Lado (D/E/ambos): D
Coordenadas: (20L) 0548847 / 8852921		
Obs:		
3 – Tipo de APP		
(X) Curso d'água natural – largura: sem limite definido	() Lago ou lagoa natural – dimensões: _____ x _____ m	
() Reservatório d'água artificial– dimensões: _____ x _____m	(X) Nascente ou olho d'água	
() Outro: _____		
Obs:		
4 – Caracterização Biótica da APP		
4.1 – Superfície coberta por: () Rocha ()Cascalho	4.2 – Vegetação: ()Ausente/rara (X)Gramíneas	
(X)Solo exposto () Cobertura morta-folhedeo	()Herbáceas < 0,5 m (X)Arbustivas/lenhoso baixo < 3 m	
(X)Vegetação (ver 4.2) (X)Uso antrópico (ver 4.7)	()Arbóreas/lenhoso alto > 3 m	
Obs:		
4.3 – Bioma da vegetação: Amazônia	4.4 – Formação vegetal: ()contínua (X)fragmentada	
Tipo: mata ciliar	Largura da vegetação a partir da margem do corpo d'água: 20 m	
Obs:		
4.5 – Grau de conservação da vegetação existente: baixo	4.6 – Espécies vegetais nativas dominantes: <i>Cecropia</i> ; exótica (<i>Musa sp.</i>)	
Obs:		
4.7 – Uso Antrópico: () Nenhum (X)Edificação (ver 4.8)	4.8 – Edificações: ()Nenhuma ()Ponte ()Galeria	
()Cultura-qual: _____	(X)Rede elétrica ()Estrada ()Casa ()Barragem	
(X)Pasto-grau de utilização: médio	()Mangueiras ()Outra: _____	
()Outro: _____		
Obs:		
4.9 – Presença de animais domésticos:	4.10 – Presença de animais silvestres:	
(X)sim ()não registrado	()sim (X)não registrado	
Quais animais: gado	Quais animais: _____	
Tipo de registro: ()direto (X)indireto	Tipo de registro: ()direto ()indireto	
Obs:		
4.11 – Delimitação (cerca): (X)Ausente ()Cercamento total da APP ()Cercamento parcial da APP	4.12 – Aspectos bióticos relevantes fora da APP (entorno):	
	()Ausência de vegetação nativa ()Presença de vegetação nativa contínua (X)Presença de fragmentos-	
Distância entre cerca e margem do corpo d'água: _____	Distância da APP: 150 m	
Tamanho do fragmento: _____		
Utilização da propriedade: pastagem		
Obs: delimita propriedade		
Obs:		
4.13 – Outros aspectos relevantes:	4.14 – Número das fotos: IMG 3648 a 3653	

CADASTRO E CARACTERIZAÇÃO DE APP / PASSIVOS AMBIENTAIS (MEIO BIÓTICO)
Rodovia BR-364 MT/RO

5 – Diagnóstico do passivo

5.1 – Causas: Supressão da vegetação Fragmentação da vegetação Efeito de borda Conversão em cultura
Conversão em pasto Presença de edificação Presença de animais domésticos
Outras: _____

Obs:

5.2 – Consequências: Cobertura vegetal ausente Cobertura vegetal fragmentada Cobertura
vegetal degradada Impermeabilização do solo Compactação do solo
Outras: _____

Obs:

6 – Medidas corretivas propostas:

Revegetação-plantio Isolamento-cercamento Outras: _____

Obs:

7 – Registro fotográfico e/ou croqui



CADASTRO E CARACTERIZAÇÃO DE APP / PASSIVOS AMBIENTAIS (MEIO BIÓTICO)
Rodovia BR-364 MT/RO

1 – Código da APP: 206	
2 – Localização Município: Jaru / Theobroma – RO Km: 437 + 610 m Lado (D/E/ambos): D Coordenadas: (20L) 548081 / 8853671 Obs:	
3 – Tipo de APP (X) Curso d'água natural – largura: sem limite definido () Lago ou lagoa natural – dimensões: _____ x _____ m () Reservatório d'água artificial– dimensões: _____ x _____m () Nascente ou olho d'água () Outro: _____ Obs: presença de represamento	
4 – Caracterização Biótica da APP	
4.1 – Superfície coberta por: () Rocha () Cascalho () Solo exposto () Cobertura morta-folheda (X) Vegetação (ver 4.2) (X) Uso antrópico (ver 4.7) Obs:	4.2 – Vegetação: () Ausente/rara (X) Gramíneas () Herbáceas < 0,5 m () Arbustivas/lenhoso baixo < 3 m (X) Arbóreas/lenhoso alto > 3 m Obs: árvores esparsas
4.3 – Bioma da vegetação: Amazônia Tipo: pastagem Obs:	4.4 – Formação vegetal: () contínua (X) fragmentada Largura da vegetação a partir da margem do corpo d'água: 20 Obs:
4.5 – Grau de conservação da vegetação existente: baixo Obs:	4.6 – Espécies vegetais nativas dominantes:
4.7 – Uso Antrópico: () Nenhum (X) Edificação (ver 4.8) () Cultura-qual: _____ (X) Pasto-grau de utilização: médio () Outro: _____ Obs:	4.8 – Edificações: () Nenhuma () Ponte () Galeria (X) Rede elétrica () Estrada () Casa () Barragem () Mangueiras () Outra: _____ Obs:
4.9 – Presença de animais domésticos: () sim (X) não registrado Quais animais: _____ Tipo de registro: () direto () indireto Obs:	4.10 – Presença de animais silvestres: () sim (X) não registrado Quais animais: _____ Tipo de registro: () direto () indireto Obs:
4.11 – Delimitação (cerca): (X) Ausente () Cercamento total da APP () Cercamento parcial da APP Distância entre cerca e margem do corpo d'água: _____ Obs: limite de propriedade	4.12 – Aspectos bióticos relevantes fora da APP (entorno): () Ausência de vegetação nativa () Presença de vegetação nativa contínua (X) Presença de fragmentos- Distância da APP: 300 Tamanho do fragmento: _____ Utilização da propriedade: pastagem Obs:
4.13 – Outros aspectos relevantes:	4.14 – Número das fotos: N.O.

CADASTRO E CARACTERIZAÇÃO DE APP / PASSIVOS AMBIENTAIS (MEIO BIÓTICO)
Rodovia BR-364 MT/RO

1 – Código da APP: 207	
2 – Localização Município: Jaru / Theobroma – RO Km: 437+ 890 m Lado (D/E/ambos): ambos Coordenadas: (20L) 0547395 / 8854211 Obs:	
3 – Tipo de APP (X) Curso d'água natural – largura: 2 m () Lago ou lagoa natural – dimensões: _____ x _____ m () Reservatório d'água artificial– dimensões: _____ x _____m () Nascente ou olho d'água () Outro: _____ Obs: forma área úmida (lama)	
4 – Caracterização Biótica da APP	
4.1 – Superfície coberta por: () Rocha ()Cascalho () Solo exposto () Cobertura morta-folhedeo (X) Vegetação (ver 4.2) (X) Uso antrópico (ver 4.7) Obs:	4.2 – Vegetação: () Ausente/rara (X) Gramíneas () Herbáceas < 0,5 m () Arbustivas/lenhoso baixo < 3 m (X) Arbóreas/lenhoso alto > 3 m Obs:
4.3 – Bioma da vegetação: Amazônia Tipo: mata ciliar Obs:	4.4 – Formação vegetal: () contínua (X) fragmentada Largura da vegetação a partir da margem do corpo d'água: 10 m Obs:
4.5 – Grau de conservação da vegetação existente: baixo Obs:	4.6 – Espécies vegetais nativas dominantes: <i>Cecropia polys</i>
4.7 – Uso Antrópico: () Nenhum (X) Edificação (ver 4.8) () Cultura-qual: _____ (X) Pasto-grau de utilização: médio () Outro: _____ Obs:	4.8 – Edificações: () Nenhuma () Ponte (X) Galeria (X) Rede elétrica () Estrada () Casa () Barragem () Mangueiras () Outra: _____ Obs:
4.9 – Presença de animais domésticos: (X) sim () não registrado Quais animais: gado Tipo de registro: (X) direto () indireto Obs:	4.10 – Presença de animais silvestres: (X) sim () não registrado Quais animais: macaco Tipo de registro: (X) direto () indireto Obs:
4.11 – Delimitação (cerca): (X) Ausente () Cercamento total da APP () Cercamento parcial da APP Distância entre cerca e margem do corpo d'água: _____ Obs: somente delimita propriedade	4.12 – Aspectos bióticos relevantes fora da APP (entorno): () Ausência de vegetação nativa () Presença de vegetação nativa contínua (X) Presença de fragmentos- Distância da APP: 400 m Tamanho do fragmento: _____ Utilização da propriedade: pastagem Obs:
4.13 – Outros aspectos relevantes: erosão na margem da rodovia	4.14 – Número das fotos: IMG 3654 a 3660

CADASTRO E CARACTERIZAÇÃO DE APP / PASSIVOS AMBIENTAIS (MEIO BIÓTICO)
Rodovia BR-364 MT/RO

5 – Diagnóstico do passivo

5.1 – Causas: ()Supressão da vegetação (X)Fragmentação da vegetação ()Efeito de borda ()Conversão em cultura
()Conversão em pasto (X)Presença de edificação (X)Presença de animais domésticos
()Outras: _____

Obs:

5.2 – Consequências: ()Cobertura vegetal ausente ()Cobertura vegetal fragmentada (X)Cobertura
vegetal degradada ()Impermeabilização do solo ()Compactação do solo
()Outras: _____

Obs:

6 – Medidas corretivas propostas:

(X)Revegetação-plantio (X)Isolamento-cercamento (X)Outras: medidas de conservação do solo

Obs: medidas de conservação do solo

7 – Registro fotográfico e/ou croqui



CADASTRO E CARACTERIZAÇÃO DE APP / PASSIVOS AMBIENTAIS (MEIO BIÓTICO)
Rodovia BR-364 MT/RO

1 – Código da APP: 208	
2 – Localização Município: Jaru / Theobroma – RO Km: 437 + 610 m Lado (D/E/ambos): E Coordenadas: (20L) 546935 / 8854500 Obs:	
3 – Tipo de APP (X) Curso d'água natural – largura: sem limite definido () Lago ou lagoa natural – dimensões: _____ x _____ m () Reservatório d'água artificial– dimensões: _____ x _____m () Nascente ou olho d'água () Outro: _____ Obs: presença de represamento (200 x 40 m); formação de brejo	
4 – Caracterização Biótica da APP	
4.1 – Superfície coberta por: () Rocha () Cascalho () Solo exposto () Cobertura morta-folheda () Vegetação (ver 4.2) () Uso antrópico (ver 4.7) Obs:	4.2 – Vegetação: () Ausente/rara () Gramíneas () Herbáceas < 0,5 m (X) Arbustivas/lenhoso baixo < 3 m () Arbóreas/lenhoso alto > 3 m Obs:
4.3 – Bioma da vegetação: Amazônia Tipo: brejo Obs:	4.4 – Formação vegetal: () contínua (X) fragmentada Largura da vegetação a partir da margem do corpo d'água: 15 Obs:
4.5 – Grau de conservação da vegetação existente: baixo Obs:	4.6 – Espécies vegetais nativas dominantes: Cecropia
4.7 – Uso Antrópico: () Nenhum (X) Edificação (ver 4.8) () Cultura-qual: _____ (X) Pasto-grau de utilização: _____ () Outro: _____ Obs:	4.8 – Edificações: () Nenhuma () Ponte () Galeria (X) Rede elétrica () Estrada () Casa () Barragem () Mangueiras () Outra: _____ Obs:
4.9 – Presença de animais domésticos: () sim (X) não registrado Quais animais: _____ Tipo de registro: () direto () indireto Obs:	4.10 – Presença de animais silvestres: () sim (X) não registrado Quais animais: _____ Tipo de registro: () direto () indireto Obs:
4.11 – Delimitação (cerca): (X) Ausente () Cercamento total da APP () Cercamento parcial da APP Distância entre cerca e margem do corpo d'água: _____ Obs: limite de propriedade	4.12 – Aspectos bióticos relevantes fora da APP (entorno): () Ausência de vegetação nativa () Presença de vegetação nativa contínua (X) Presença de fragmentos- Distância da APP: 200 Tamanho do fragmento: _____ Utilização da propriedade: pastagem Obs:
4.13 – Outros aspectos relevantes:	4.14 – Número das fotos: N.O.

CADASTRO E CARACTERIZAÇÃO DE APP / PASSIVOS AMBIENTAIS (MEIO BIÓTICO)
Rodovia BR-364 MT/RO

1 – Código da APP: 209	
2 – Localização Município: Jaru / Theobroma – RO Km: 439+ 681 m Lado (D/E/ambos): ambos Coordenadas: (20L) 0546775 / 8854640 Obs:	
3 – Tipo de APP (X) Curso d'água natural – largura: 4 m () Lago ou lagoa natural – dimensões: _____ x _____ m () Reservatório d'água artificial– dimensões: _____ x _____m () Nascente ou olho d'água () Outro: _____ Obs: área úmida com buriti; represa	
4 – Caracterização Biótica da APP	
4.1 – Superfície coberta por: () Rocha () Cascalho () Solo exposto () Cobertura morta-folheda (X) Vegetação (ver 4.2) () Uso antrópico (ver 4.7) Obs:	4.2 – Vegetação: () Ausente/rara () Gramíneas () Herbáceas < 0,5 m () Arbustivas/lenhoso baixo < 3 m (X) Arbóreas/lenhoso alto > 3 m Obs:
4.3 – Bioma da vegetação: Amazônia Tipo: mata ciliar Obs:	4.4 – Formação vegetal: () contínua (X) fragmentada Largura da vegetação a partir da margem do corpo d'água: 20 m / 30 LD Obs:
4.5 – Grau de conservação da vegetação existente: baixo Obs:	4.6 – Espécies vegetais nativas dominantes: Cecropia e buriti
4.7 – Uso Antrópico: () Nenhum (X) Edificação (ver 4.8) () Cultura-qual: _____ () Pasto-grau de utilização: _____ () Outro: _____ Obs:	4.8 – Edificações: () Nenhuma () Ponte (X) Galeria (X) Rede elétrica () Estrada () Casa () Barragem () Mangueiras () Outra: _____ Obs:
4.9 – Presença de animais domésticos: () sim (X) não registrado Quais animais: _____ Tipo de registro: () direto () indireto Obs:	4.10 – Presença de animais silvestres: () sim (X) não registrado Quais animais: _____ Tipo de registro: () direto () indireto Obs:
4.11 – Delimitação (cerca): (X) Ausente () Cercamento total da APP () Cercamento parcial da APP Distância entre cerca e margem do corpo d'água: _____ Obs: somente delimita propriedade	4.12 – Aspectos bióticos relevantes fora da APP (entorno): () Ausência de vegetação nativa () Presença de vegetação nativa contínua (X) Presença de fragmentos- Distância da APP: 200 m Tamanho do fragmento: _____ Utilização da propriedade: _____ Obs:
4.13 – Outros aspectos relevantes:	4.14 – Número das fotos: IMG 3661 a 3672

CADASTRO E CARACTERIZAÇÃO DE APP / PASSIVOS AMBIENTAIS (MEIO BIÓTICO)
Rodovia BR-364 MT/RO

5 – Diagnóstico do passivo

5.1 – Causas: () Supressão da vegetação (X) Fragmentação da vegetação () Efeito de borda () Conversão em cultura
() Conversão em pasto (X) Presença de edificação () Presença de animais domésticos
() Outras: _____

Obs:

5.2 – Consequências: () Cobertura vegetal ausente () Cobertura vegetal fragmentada () Cobertura vegetal degradada () Impermeabilização do solo () Compactação do solo () Cobertura (X) Outras: perturbada

Obs:

6 – Medidas corretivas propostas:

() Revegetação-plantio (X) Isolamento-cercamento (X) Outras: medidas de conservação do solo

Obs: conservação do solo

7 – Registro fotográfico e/ou croqui



CADASTRO E CARACTERIZAÇÃO DE APP / PASSIVOS AMBIENTAIS (MEIO BIÓTICO)
Rodovia BR-364 MT/RO

1 – Código da APP: 210	
2 – Localização Município: Jaru / Theobroma – RO Km: 439 + 150 m Lado (D/E/ambos): E Coordenadas: (20L) 545245 / 8855748 Obs:	
3 – Tipo de APP (X) Curso d'água natural – largura: sem limite definido () Lago ou lagoa natural – dimensões: _____ x _____ m () Reservatório d'água artificial– dimensões: _____ x _____m () Nascente ou olho d'água () Outro: _____ Obs: presença de represamento (40 x N.O. m); formação de brejo	
4 – Caracterização Biótica da APP	
4.1 – Superfície coberta por: () Rocha () Cascalho () Solo exposto () Cobertura morta-folheda (X) Vegetação (ver 4.2) (X) Uso antrópico (ver 4.7) Obs:	4.2 – Vegetação: () Ausente/rara () Gramíneas () Herbáceas < 0,5 m (X) Arbustivas/lenhoso baixo < 3 m () Arbóreas/lenhoso alto > 3 m Obs:
4.3 – Bioma da vegetação: Amazônia Tipo: brejo Obs:	4.4 – Formação vegetal: () contínua (X) fragmentada Largura da vegetação a partir da margem do corpo d'água: 15 Obs:
4.5 – Grau de conservação da vegetação existente: baixo Obs:	4.6 – Espécies vegetais nativas dominantes:
4.7 – Uso Antrópico: () Nenhum (X) Edificação (ver 4.8) () Cultura-qual: _____ () Pasto-grau de utilização: _____ () Outro: _____ Obs:	4.8 – Edificações: () Nenhuma () Ponte () Galeria (X) Rede elétrica () Estrada () Casa () Barragem () Mangueiras () Outra: _____ Obs:
4.9 – Presença de animais domésticos: () sim (X) não registrado Quais animais: _____ Tipo de registro: () direto () indireto Obs:	4.10 – Presença de animais silvestres: () sim (X) não registrado Quais animais: _____ Tipo de registro: () direto () indireto Obs:
4.11 – Delimitação (cerca): (X) Ausente () Cercamento total da APP () Cercamento parcial da APP Distância entre cerca e margem do corpo d'água: _____ Obs: limite de propriedade	4.12 – Aspectos bióticos relevantes fora da APP (entorno): () Ausência de vegetação nativa () Presença de vegetação nativa contínua (X) Presença de fragmentos- Distância da APP: 300 Tamanho do fragmento: _____ Utilização da propriedade: pastagem Obs:
4.13 – Outros aspectos relevantes:	4.14 – Número das fotos: N.O.

CADASTRO E CARACTERIZAÇÃO DE APP / PASSIVOS AMBIENTAIS (MEIO BIÓTICO)
Rodovia BR-364 MT/RO

5 – Diagnóstico do passivo

5.1 – Causas: Supressão da vegetação Fragmentação da vegetação Efeito de borda Conversão em cultura
Conversão em pasto Presença de edificação Presença de animais domésticos
Outras: _____

Obs:

5.2 – Consequências: Cobertura vegetal ausente Cobertura vegetal fragmentada Cobertura
vegetal degradada Impermeabilização do solo Compactação do solo
Outras: _____

Obs:

6 – Medidas corretivas propostas:

Revegetação-plantio Isolamento-cercamento Outras: _____

Obs:

7 – Registro fotográfico e/ou croqui

CADASTRO E CARACTERIZAÇÃO DE APP / PASSIVOS AMBIENTAIS (MEIO BIÓTICO)
Rodovia BR-364 MT/RO

1 – Código da APP: 211

2 – Localização

Município: Jaru / Theobroma – RO Km: 441+ 118 m Lado (D/E/ambos): ambos
Coordenadas: (20L) 0544833 / 8856124
Obs:

3 – Tipo de APP

(X) Curso d'água natural – largura: 3 m () Lago ou lagoa natural – dimensões: _____ x _____ m
() Reservatório d'água artificial– dimensões: _____ x _____m () Nascente ou olho d'água
() Outro: _____
Obs: represada, formação de poço e lagoa (30 x ~100 m)

4 – Caracterização Biótica da APP

4.1 – Superfície coberta por: () Rocha () Cascalho **4.2 – Vegetação:** () Ausente/rara (X) Gramíneas
() Solo exposto () Cobertura morta-folhoso () Herbáceas < 0,5 m () Arbustivas/lenhoso baixo < 3 m
(X) Vegetação (ver 4.2) () Uso antrópico (ver 4.7) (X) Arbóreas/lenhoso alto > 3 m
Obs: Obs: predomínio de gramíneas

4.3 – Bioma da vegetação: Amazônia
Tipo: mata ciliar

Obs:

4.4 – Formação vegetal: () contínua () fragmentada
Largura da vegetação a partir da margem do corpo d'água:

Obs:

4.5 – Grau de conservação da vegetação existente:
baixo
Obs:

4.6 – Espécies vegetais nativas dominantes: *Cecropia polys*

4.7 – Uso Antrópico: () Nenhum () Edificação (ver 4.8)
() Cultura-qual: _____
() Pasto-grau de utilização: _____
() Outro: _____
Obs:

4.8 – Edificações: () Nenhuma () Ponte (X) Galeria
(X) Rede elétrica () Estrada () Casa () Barragem
() Mangueiras () Outra: _____
Obs:

4.9 – Presença de animais domésticos:
() sim (X) não registrado
Quais animais: _____
Tipo de registro: () direto () indireto
Obs:

4.10 – Presença de animais silvestres:
() sim (X) não registrado
Quais animais: _____
Tipo de registro: () direto () indireto
Obs:

4.11 – Delimitação (cerca): () Ausente () Cercamento total da APP (X) Cercamento parcial da APP
Distância entre cerca e margem do corpo d'água: 30 m
Obs:

4.12 – Aspectos bióticos relevantes fora da APP (entorno):
(X) Ausência de vegetação nativa () Presença de vegetação nativa contínua () Presença de fragmentos-
Distância da APP: _____
Tamanho do fragmento: _____
Utilização da propriedade: pastagem
Obs:

4.13 – Outros aspectos relevantes:

4.14 – Número das fotos: IMG 3673 a 3681

CADASTRO E CARACTERIZAÇÃO DE APP / PASSIVOS AMBIENTAIS (MEIO BIÓTICO)
Rodovia BR-364 MT/RO

5 – Diagnóstico do passivo

5.1 – Causas: () Supressão da vegetação (X) Fragmentação da vegetação () Efeito de borda () Conversão em cultura
() Conversão em pasto (X) Presença de edificação () Presença de animais domésticos
() Outras: _____

Obs:

5.2 – Consequências: () Cobertura vegetal ausente () Cobertura vegetal fragmentada (X) Cobertura vegetal degradada () Impermeabilização do solo () Compactação do solo
() Outras: _____

Obs:

6 – Medidas corretivas propostas:

(X) Revegetação-plantio (X) Isolamento-cercamento () Outras: _____

Obs:

7 – Registro fotográfico e/ou croqui



CADASTRO E CARACTERIZAÇÃO DE APP / PASSIVOS AMBIENTAIS (MEIO BIÓTICO)
Rodovia BR-364 MT/RO

1 – Código da APP: 212

2 – Localização

Município: Jaru / Theobroma – RO Km: 441+ 675 m Lado (D/E/ambos): ambos
Coordenadas: (20L) 0544374 / 8856445
Obs:

3 – Tipo de APP

(X) Curso d'água natural – largura: sem limite definido () Lago ou lagoa natural – dimensões: _____ x _____ m
() Reservatório d'água artificial– dimensões: _____ x _____m () Nascente ou olho d'água
() Outro: _____
Obs: reservatório d'água artificial: 80 x acompanha o curso d'água

4 – Caracterização Biótica da APP

4.1 – Superfície coberta por: () Rocha () Cascalho **4.2 – Vegetação:** () Ausente/rara (X) Gramíneas
() Solo exposto () Cobertura morta-folhoso () Herbáceas < 0,5 m () Arbustivas/lenhoso baixo < 3 m
(X) Vegetação (ver 4.2) () Uso antrópico (ver 4.7) () Arbóreas/lenhoso alto > 3 m
Obs: Obs: algumas arbóreas

4.3 – Bioma da vegetação: Amazônia
Tipo: pastagem

Obs:

4.4 – Formação vegetal: () contínua (X) fragmentada
Largura da vegetação a partir da margem do corpo d'água: 15 m
Obs:

4.5 – Grau de conservação da vegetação existente:
baixo
Obs:

4.6 – Espécies vegetais nativas dominantes: *Cecropia polys*

4.7 – Uso Antrópico: () Nenhum (X) Edificação (ver 4.8)
() Cultura-qual: _____
(X) Pasto-grau de utilização: médio
() Outro: _____
Obs:

4.8 – Edificações: () Nenhuma () Ponte (X) Galeria
(X) Rede elétrica () Estrada () Casa () Barragem
() Mangueiras () Outra: _____
Obs:

4.9 – Presença de animais domésticos:
() sim (X) não registrado
Quais animais: _____
Tipo de registro: () direto () indireto
Obs:

4.10 – Presença de animais silvestres:
() sim (X) não registrado
Quais animais: _____
Tipo de registro: () direto () indireto
Obs:

4.11 – Delimitação (cerca): (X) Ausente () Cercamento total da APP () Cercamento parcial da APP
Distância entre cerca e margem do corpo d'água: _____
Obs: delimita propriedade

4.12 – Aspectos bióticos relevantes fora da APP (entorno):
(X) Ausência de vegetação nativa () Presença de vegetação nativa contínua () Presença de fragmentos-
Distância da APP: _____
Tamanho do fragmento: _____
Utilização da propriedade: pastagem
Obs:

4.13 – Outros aspectos relevantes: erosão marginal

4.14 – Número das fotos: IMG 3682 a 3689

CADASTRO E CARACTERIZAÇÃO DE APP / PASSIVOS AMBIENTAIS (MEIO BIÓTICO)
Rodovia BR-364 MT/RO

5 – Diagnóstico do passivo

5.1 – Causas: Supressão da vegetação Fragmentação da vegetação Efeito de borda Conversão em cultura
Conversão em pasto Presença de edificação Presença de animais domésticos
Outras: _____

Obs:

5.2 – Consequências: Cobertura vegetal ausente Cobertura vegetal fragmentada Cobertura vegetal degradada Impermeabilização do solo Compactação do solo
Outras: _____

Obs:

6 – Medidas corretivas propostas:

Revegetação-plantio Isolamento-cercamento Outras: medidas de conservação do solo

Obs: conservação do solo

7 – Registro fotográfico e/ou croqui



CADASTRO E CARACTERIZAÇÃO DE APP / PASSIVOS AMBIENTAIS (MEIO BIÓTICO)
Rodovia BR-364 MT/RO

1 – Código da APP: 213	
2 – Localização Município: Jaru / Theobroma – RO Km: 443+ 742 m Lado (D/E/ambos): ambos Coordenadas: (20L) 0542743 / 8857738 Obs:	
3 – Tipo de APP (X) Curso d'água natural – largura: 3 m () Lago ou lagoa natural – dimensões: _____ x _____ m () Reservatório d'água artificial– dimensões: _____ x _____m () Nascente ou olho d'água () Outro: _____ Obs: forma poços (lagos)	
4 – Caracterização Biótica da APP	
4.1 – Superfície coberta por: () Rocha () Cascalho () Solo exposto () Cobertura morta-folhedeo (X) Vegetação (ver 4.2) (X) Uso antrópico (ver 4.7) Obs:	4.2 – Vegetação: () Ausente/rara (X) Gramíneas () Herbáceas < 0,5 m () Arbustivas/lenhoso baixo < 3 m (X) Arbóreas/lenhoso alto > 3 m Obs:
4.3 – Bioma da vegetação: Amazônia Tipo: mata ciliar Obs:	4.4 – Formação vegetal: () contínua (X) fragmentada Largura da vegetação a partir da margem do corpo d'água: 30 m LD Obs:
4.5 – Grau de conservação da vegetação existente: Baixo – LE / médio – LD Obs:	4.6 – Espécies vegetais nativas dominantes: Heliconia
4.7 – Uso Antrópico: () Nenhum (X) Edificação (ver 4.8) () Cultura-qual: _____ () Pasto-grau de utilização: _____ () Outro: _____ Obs:	4.8 – Edificações: () Nenhuma () Ponte (X) Galeria (X) Rede elétrica () Estrada () Casa () Barragem () Mangueiras () Outra: _____ Obs:
4.9 – Presença de animais domésticos: (X) sim () não registrado Quais animais: gado Tipo de registro: (X) direto () indireto Obs:	4.10 – Presença de animais silvestres: () sim (X) não registrado Quais animais: _____ Tipo de registro: () direto () indireto Obs:
4.11 – Delimitação (cerca): () Ausente () Cercamento total da APP (X) Cercamento parcial da APP Distância entre cerca e margem do corpo d'água: 30 m Obs:	4.12 – Aspectos bióticos relevantes fora da APP (entorno): () Ausência de vegetação nativa () Presença de vegetação nativa contínua () Presença de fragmentos- Distância da APP: contínuo no LD Tamanho do fragmento: _____ Utilização da propriedade: pastagem Obs:
4.13 – Outros aspectos relevantes:	4.14 – Número das fotos: IMG 3690 a 3697

CADASTRO E CARACTERIZAÇÃO DE APP / PASSIVOS AMBIENTAIS (MEIO BIÓTICO)
Rodovia BR-364 MT/RO

5 – Diagnóstico do passivo

5.1 – Causas: () Supressão da vegetação (X) Fragmentação da vegetação () Efeito de borda () Conversão em cultura
() Conversão em pasto (X) Presença de edificação () Presença de animais domésticos
() Outras: _____

Obs:

5.2 – Consequências: () Cobertura vegetal ausente () Cobertura vegetal fragmentada () Cobertura vegetal degradada () Impermeabilização do solo () Compactação do solo
(X) Outras: perturbada

Obs:

6 – Medidas corretivas propostas:

() Revegetação-plantio (X) Isolamento-cercamento (X) Outras: monitoramento/ medidas de conservação do solo

Obs: monitoramento do solo

7 – Registro fotográfico e/ou croqui



CADASTRO E CARACTERIZAÇÃO DE APP / PASSIVOS AMBIENTAIS (MEIO BIÓTICO)
Rodovia BR-364 MT/RO

1 – Código da APP: 214

2 – Localização

Município: Jaru / Theobroma – RO

Km: 444 + 800 m

Lado (D/E/ambos): E

Coordenadas: (20L) 542172 / 8858145

Obs:

3 – Tipo de APP

Curso d'água natural – largura: sem limite definido

Lago ou lagoa natural – dimensões: _____ x _____ m

Reservatório d'água artificial – dimensões: _____ x _____ m

Nascente ou olho d'água

Outro: _____

Obs: presença de represamento (30 x 100 m); formação de brejo

4 – Caracterização Biótica da APP

4.1 – Superfície coberta por: Rocha Cascalho

Solo exposto Cobertura morta-folheda

Vegetação (ver 4.2) Uso antrópico (ver 4.7)

Obs:

4.2 – Vegetação: Ausente/rara

Gramíneas

Herbáceas < 0,5 m Arbustivas/lenhoso baixo < 3 m

Arbóreas/lenhoso alto > 3 m

Obs: árvores esparsas

4.3 – Bioma da vegetação: Amazônia

Tipo: Brejo

Obs:

4.4 – Formação vegetal: contínua fragmentada

Largura da vegetação a partir da margem do corpo d'água:

Obs: alguns buritis; árvores esparsas

4.5 – Grau de conservação da vegetação existente:

baixo

Obs:

4.6 – Espécies vegetais nativas dominantes: buriti

4.7 – Uso Antrópico: Nenhum Edificação (ver 4.8)

Cultura-qual: _____

Pasto-grau de utilização: médio

Outro: _____

Obs:

4.8 – Edificações: Nenhuma Ponte Galeria

Rede elétrica Estrada Casa Barragem

Mangueiras Outra: _____

Obs:

4.9 – Presença de animais domésticos:

sim não registrado

Quais animais: _____

Tipo de registro: direto indireto

Obs:

4.10 – Presença de animais silvestres:

sim não registrado

Quais animais: aves

Tipo de registro: direto indireto

Obs:

4.11 – Delimitação (cerca): Ausente Cercamento

total da APP Cercamento parcial da APP

Distância entre cerca e margem do corpo d'água: _____

Obs:

4.12 – Aspectos bióticos relevantes fora da APP (entorno):

Ausência de vegetação nativa Presença de

vegetação nativa contínua Presença de fragmentos-

Distância da APP: 400

Tamanho do fragmento: _____

Utilização da propriedade: pastagem

Obs:

4.13 – Outros aspectos relevantes:

4.14 – Número das fotos: N.O.

CADASTRO E CARACTERIZAÇÃO DE APP / PASSIVOS AMBIENTAIS (MEIO BIÓTICO)
Rodovia BR-364 MT/RO

5 – Diagnóstico do passivo

5.1 – Causas: Supressão da vegetação Fragmentação da vegetação Efeito de borda Conversão em cultura
(C) Conversão em pasto Presença de edificação Presença de animais domésticos
Outras: _____

Obs:

5.2 – Consequências: Cobertura vegetal ausente Cobertura vegetal fragmentada Cobertura
vegetal degradada Impermeabilização do solo Compactação do solo
Outras: _____

Obs:

6 – Medidas corretivas propostas:

Revegetação-plantio Isolamento-cercamento Outras: _____

Obs:

7 – Registro fotográfico e/ou croqui

CADASTRO E CARACTERIZAÇÃO DE APP / PASSIVOS AMBIENTAIS (MEIO BIÓTICO)
Rodovia BR-364 MT/RO

1 – Código da APP: 215	
2 – Localização Município: Jaru / Theobroma – RO Km: 445+ 401 m Lado (D/E/ambos): ambos Coordenadas: (20L) 0541371 / 8858712 Obs:	
3 – Tipo de APP (X) Curso d'água natural – largura: 5 m () Lago ou lagoa natural – dimensões: _____ x _____ m () Reservatório d'água artificial– dimensões: _____ x _____m () Nascente ou olho d'água () Outro: _____ Obs:	
4 – Caracterização Biótica da APP	
4.1 – Superfície coberta por: () Rocha () Cascalho () Solo exposto () Cobertura morta-folhedeo (X) Vegetação (ver 4.2) (X) Uso antrópico (ver 4.7) Obs:	4.2 – Vegetação: () Ausente/rara () Gramíneas () Herbáceas < 0,5 m () Arbustivas/lenhoso baixo < 3 m (X) Arbóreas/lenhoso alto > 3 m Obs:
4.3 – Bioma da vegetação: Amazônia Tipo: mata ciliar Obs:	4.4 – Formação vegetal: (X) contínua () fragmentada Largura da vegetação a partir da margem do corpo d'água: _____ Obs:
4.5 – Grau de conservação da vegetação existente: Baixo – LE / médio – LD Obs:	4.6 – Espécies vegetais nativas dominantes:
4.7 – Uso Antrópico: () Nenhum (X) Edificação (ver 4.8) () Cultura-qual: _____ () Pasto-grau de utilização: _____ () Outro: _____ Obs:	4.8 – Edificações: () Nenhuma () Ponte (X) Galeria (X) Rede elétrica () Estrada () Casa () Barragem () Mangueiras () Outra: _____ Obs:
4.9 – Presença de animais domésticos: () sim (X) não registrado Quais animais: _____ Tipo de registro: () direto () indireto Obs:	4.10 – Presença de animais silvestres: () sim (X) não registrado Quais animais: _____ Tipo de registro: () direto () indireto Obs:
4.11 – Delimitação (cerca): (X) Ausente () Cercamento total da APP () Cercamento parcial da APP Distância entre cerca e margem do corpo d'água: _____ Obs: delimita propriedade	4.12 – Aspectos bióticos relevantes fora da APP (entorno): (X) Ausência de vegetação nativa () Presença de vegetação nativa contínua () Presença de fragmentos- Distância da APP: _____ Tamanho do fragmento: _____ Utilização da propriedade: _____ Obs: contínuo (o possível observado LD)
4.13 – Outros aspectos relevantes:	4.14 – Número das fotos: IMG 3698 a 3706

CADASTRO E CARACTERIZAÇÃO DE APP / PASSIVOS AMBIENTAIS (MEIO BIÓTICO)
Rodovia BR-364 MT/RO

5 – Diagnóstico do passivo

5.1 – Causas: () Supressão da vegetação (X) Fragmentação da vegetação () Efeito de borda () Conversão em cultura
() Conversão em pasto (X) Presença de edificação () Presença de animais domésticos
() Outras: _____

Obs:

5.2 – Consequências: () Cobertura vegetal ausente () Cobertura vegetal fragmentada () Cobertura vegetal degradada () Impermeabilização do solo () Compactação do solo () Cobertura (X) Outras: perturbada

Obs:

6 – Medidas corretivas propostas:

() Revegetação-plantio () Isolamento-cercamento (X) Outras: monitoramento/ medidas de conservação do solo

Obs: monitoramento do solo

7 – Registro fotográfico e/ou croqui



CADASTRO E CARACTERIZAÇÃO DE APP / PASSIVOS AMBIENTAIS (MEIO BIÓTICO)
Rodovia BR-364 MT/RO

1 – Código da APP: 216	
2 – Localização	
Município: Jaru / Theobroma – RO	Km: 447+ 760 m
Lado (D/E/ambos): ambos	
Coordenadas: (20L) 0539547 / 8860236	
Obs:	
3 – Tipo de APP	
(X) Curso d'água natural – largura: 2 m	() Lago ou lagoa natural – dimensões: _____ x _____ m
() Reservatório d'água artificial– dimensões: _____ x _____m	() Nascente ou olho d'água
() Outro: _____	
Obs: área úmida	
4 – Caracterização Biótica da APP	
4.1 – Superfície coberta por: () Rocha ()Cascalho	4.2 – Vegetação: ()Ausente/rara ()Gramíneas
()Solo exposto ()Cobertura morta-folhedeo	()Herbáceas < 0,5 m ()Arbustivas/lenhoso baixo < 3 m
(x)Vegetação (ver 4.2) ()Uso antrópico (ver 4.7)	(x)Arbóreas/lenhoso alto > 3 m
Obs:	Obs:
4.3 – Bioma da vegetação: Amazônia	4.4 – Formação vegetal: ()contínua (x)fragmentada
Tipo: mata ciliar	Largura da vegetação a partir da margem do corpo d'água: 5 m LD / +30 m LE
Obs:	Obs:
4.5 – Grau de conservação da vegetação existente:	4.6 – Espécies vegetais nativas dominantes:
Baixo LD / médio LE	
Obs:	
4.7 – Uso Antrópico: ()Nenhum ()Edificação (ver 4.8)	4.8 – Edificações: ()Nenhuma ()Ponte (X)Galeria
()Cultura-qual: _____	(X)Rede elétrica ()Estrada (X)Casa ()Barragem
()Pasto-grau de utilização: _____	()Mangueiras ()Outra: _____
()Outro: _____	
Obs:	Obs:
4.9 – Presença de animais domésticos:	4.10 – Presença de animais silvestres:
()sim (X)não registrado	()sim (X)não registrado
Quais animais: _____	Quais animais: _____
Tipo de registro: ()direto ()indireto	Tipo de registro: ()direto ()indireto
Obs:	Obs:
4.11 – Delimitação (cerca): ()Ausente ()Cercamento total da APP	4.12 – Aspectos bióticos relevantes fora da APP (entorno):
(X)Cercamento parcial da APP	(X)Ausência de vegetação nativa ()Presença de vegetação nativa contínua ()Presença de fragmentos-
Distância entre cerca e margem do corpo d'água: 5 m	Distância da APP: _____
Obs:	Tamanho do fragmento: _____
	Utilização da propriedade: _____
	Obs:
4.13 – Outros aspectos relevantes:	4.14 – Número das fotos: IMG 3708 a 3719

CADASTRO E CARACTERIZAÇÃO DE APP / PASSIVOS AMBIENTAIS (MEIO BIÓTICO)
Rodovia BR-364 MT/RO

5 – Diagnóstico do passivo

5.1 – Causas: () Supressão da vegetação (X) Fragmentação da vegetação () Efeito de borda () Conversão em cultura
() Conversão em pasto (X) Presença de edificação () Presença de animais domésticos
() Outras: _____

Obs:

5.2 – Consequências: () Cobertura vegetal ausente () Cobertura vegetal fragmentada (X) Cobertura
vegetal degradada () Impermeabilização do solo () Compactação do solo
() Outras: _____

Obs:

6 – Medidas corretivas propostas:

(X) Revegetação-plantio (X) Isolamento-cercamento () Outras: _____

Obs:

7 – Registro fotográfico e/ou croqui



CADASTRO E CARACTERIZAÇÃO DE APP / PASSIVOS AMBIENTAIS (MEIO BIÓTICO)
Rodovia BR-364 MT/RO

1 – Código da APP: 217	
2 – Localização Município: Jaru / Theobroma – RO Km: 449 + 900 m Lado (D/E/ambos): ambos Coordenadas: (20L) 537877 / 8861457 Obs:	
3 – Tipo de APP (X) Curso d'água natural – largura: sem limite definido () Lago ou lagoa natural – dimensões: _____ x _____ m () Reservatório d'água artificial– dimensões: _____ x _____m () Nascente ou olho d'água () Outro: _____ Obs: formação de área úmida (brejo / várzea)	
4 – Caracterização Biótica da APP	
4.1 – Superfície coberta por: () Rocha () Cascalho () Solo exposto () Cobertura morta-folhedeo (X) Vegetação (ver 4.2) (X) Uso antrópico (ver 4.7) Obs:	4.2 – Vegetação: () Ausente/rara () Gramíneas () Herbáceas < 0,5 m (X) Arbustivas/lenhoso baixo < 3 m () Arbóreas/lenhoso alto > 3 m Obs:
4.3 – Bioma da vegetação: Amazônia Tipo: brejo Obs:	4.4 – Formação vegetal: () contínua () fragmentada Largura da vegetação a partir da margem do corpo d'água: _____ Obs:
4.5 – Grau de conservação da vegetação existente: baixo Obs:	4.6 – Espécies vegetais nativas dominantes: <i>Attalea speciosa</i>
4.7 – Uso Antrópico: () Nenhum (X) Edificação (ver 4.8) () Cultura-qual: _____ (X) Pasto-grau de utilização: médio () Outro: _____ Obs:	4.8 – Edificações: () Nenhuma () Ponte () Galeria (X) Rede elétrica () Estrada () Casa () Barragem () Mangueiras () Outra: _____ Obs:
4.9 – Presença de animais domésticos: (X) sim () não registrado Quais animais: _____ Tipo de registro: () direto (X) indireto Obs:	4.10 – Presença de animais silvestres: (X) sim () não registrado Quais animais: aves Tipo de registro: () direto () indireto Obs:
4.11 – Delimitação (cerca): (X) Ausente () Cercamento total da APP () Cercamento parcial da APP Distância entre cerca e margem do corpo d'água: _____ Obs: limite de propriedade	4.12 – Aspectos bióticos relevantes fora da APP (entorno): () Ausência de vegetação nativa () Presença de vegetação nativa contínua (X) Presença de fragmentos- Distância da APP: 500 Tamanho do fragmento: _____ Utilização da propriedade: pastagem Obs:
4.13 – Outros aspectos relevantes:	4.14 – Número das fotos: N.O.

CADASTRO E CARACTERIZAÇÃO DE APP / PASSIVOS AMBIENTAIS (MEIO BIÓTICO)
Rodovia BR-364 MT/RO

1 – Código da APP: 218	
2 – Localização Município: Jaru / Theobroma – RO Km: 450+ 850 m Lado (D/E/ambos): ambos Coordenadas: (20L) 0536981 / 8862116 Obs:	
3 – Tipo de APP (X) Curso d'água natural – largura: 4 m () Lago ou lagoa natural – dimensões: _____ x _____ m () Reservatório d'água artificial– dimensões: _____ x _____m () Nascente ou olho d'água () Outro: _____ Obs:	
4 – Caracterização Biótica da APP	
4.1 – Superfície coberta por: () Rocha () Cascalho () Solo exposto () Cobertura morta-folheda (X) Vegetação (ver 4.2) () Uso antrópico (ver 4.7) Obs:	4.2 – Vegetação: () Ausente/rara () Gramíneas () Herbáceas < 0,5 m () Arbustivas/lenhoso baixo < 3 m (X) Arbóreas/lenhoso alto > 3 m Obs:
4.3 – Bioma da vegetação: Amazônia Tipo: mata ciliar Obs:	4.4 – Formação vegetal: () contínua () fragmentada Largura da vegetação a partir da margem do corpo d'água: _____ Obs:
4.5 – Grau de conservação da vegetação existente: Baixo-médio Obs:	4.6 – Espécies vegetais nativas dominantes: <i>Attalea speciosa</i>
4.7 – Uso Antrópico: () Nenhum (X) Edificação (ver 4.8) () Cultura-qual: _____ () Pasto-grau de utilização: _____ () Outro: _____ Obs:	4.8 – Edificações: () Nenhuma () Ponte (X) Galeria (X) Rede elétrica () Estrada () Casa () Barragem () Mangueiras () Outra: _____ Obs:
4.9 – Presença de animais domésticos: () sim (X) não registrado Quais animais: _____ Tipo de registro: () direto () indireto Obs:	4.10 – Presença de animais silvestres: (X) sim () não registrado Quais animais: aves Tipo de registro: () direto () indireto Obs:
4.11 – Delimitação (cerca): (X) Ausente () Cercamento total da APP () Cercamento parcial da APP Distância entre cerca e margem do corpo d'água: _____ Obs:	4.12 – Aspectos bióticos relevantes fora da APP (entorno): () Ausência de vegetação nativa () Presença de vegetação nativa contínua (X) Presença de fragmentos- Distância da APP: 30 Tamanho do fragmento: _____ Utilização da propriedade: pastagem Obs:
4.13 – Outros aspectos relevantes:	4.14 – Número das fotos: IMG 3720 a 3730

CADASTRO E CARACTERIZAÇÃO DE APP / PASSIVOS AMBIENTAIS (MEIO BIÓTICO)
Rodovia BR-364 MT/RO

5 – Diagnóstico do passivo

5.1 – Causas: () Supressão da vegetação (X) Fragmentação da vegetação () Efeito de borda () Conversão em cultura
() Conversão em pasto (X) Presença de edificação () Presença de animais domésticos
() Outras: _____

Obs:

5.2 – Consequências: () Cobertura vegetal ausente (X) Cobertura vegetal fragmentada () Cobertura vegetal degradada () Impermeabilização do solo () Compactação do solo () Cobertura (X) Outras: perturbada

Obs:

6 – Medidas corretivas propostas:

() Revegetação-plantio (X) Isolamento-cercamento (X) Outras: monitoramento/ medidas de conservação do solo

Obs: monitoramento do solo

7 – Registro fotográfico e/ou croqui



CADASTRO E CARACTERIZAÇÃO DE APP / PASSIVOS AMBIENTAIS (MEIO BIÓTICO)
Rodovia BR-364 MT/RO

5 – Diagnóstico do passivo

5.1 – Causas: Supressão da vegetação Fragmentação da vegetação Efeito de borda Conversão em cultura
Conversão em pasto Presença de edificação Presença de animais domésticos
Outras: _____

Obs:

5.2 – Consequências: Cobertura vegetal ausente Cobertura vegetal fragmentada Cobertura
vegetal degradada Impermeabilização do solo Compactação do solo
Outras: _____

Obs:

6 – Medidas corretivas propostas:

Revegetação-plantio Isolamento-cercamento Outras: medidas de conservação do solo

Obs: necessário medidas de proteção do solo

7 – Registro fotográfico e/ou croqui

CADASTRO E CARACTERIZAÇÃO DE APP / PASSIVOS AMBIENTAIS (MEIO BIÓTICO)
Rodovia BR-364 MT/RO

1 – Código da APP: 220	
2 – Localização Município: Cacaulândia/ Ariquemes – RO Km: 455 + 5 m Lado (D/E/ambos): D Coordenadas: (20L) 533142 / 8865001 Obs:	
3 – Tipo de APP (X) Curso d'água natural – largura: 1,5 m () Lago ou lagoa natural – dimensões: _____ x _____ m () Reservatório d'água artificial– dimensões: _____ x _____m () Nascente ou olho d'água () Outro: _____ Obs: presença de represamento	
4 – Caracterização Biótica da APP	
4.1 – Superfície coberta por: () Rocha () Cascalho () Solo exposto () Cobertura morta-folheda (X) Vegetação (ver 4.2) (X) Uso antrópico (ver 4.7) Obs:	4.2 – Vegetação: () Ausente/rara () Gramíneas () Herbáceas < 0,5 m () Arbustivas/lenhoso baixo < 3 m (X) Arbóreas/lenhoso alto > 3 m Obs: árvores esparsas
4.3 – Bioma da vegetação: Amazônia Tipo: mata ciliar Obs:	4.4 – Formação vegetal: () contínua (X) fragmentada Largura da vegetação a partir da margem do corpo d'água: 20 Obs: onde existe
4.5 – Grau de conservação da vegetação existente: baixo Obs:	4.6 – Espécies vegetais nativas dominantes:
4.7 – Uso Antrópico: () Nenhum (X) Edificação (ver 4.8) () Cultura-qual: _____ (X) Pasto-grau de utilização: médio () Outro: _____ Obs:	4.8 – Edificações: () Nenhuma () Ponte () Galeria (X) Rede elétrica (X) Estrada (X) Casa () Barragem () Mangueiras () Outra: _____ Obs:
4.9 – Presença de animais domésticos: () sim (X) não registrado Quais animais: _____ Tipo de registro: () direto () indireto Obs:	4.10 – Presença de animais silvestres: (X) sim () não registrado Quais animais: aves Tipo de registro: () direto () indireto Obs:
4.11 – Delimitação (cerca): (X) Ausente () Cercamento total da APP () Cercamento parcial da APP Distância entre cerca e margem do corpo d'água: _____ Obs: limite de propriedade	4.12 – Aspectos bióticos relevantes fora da APP (entorno): () Ausência de vegetação nativa () Presença de vegetação nativa contínua (X) Presença de fragmentos- Distância da APP: 300 Tamanho do fragmento: _____ Utilização da propriedade: pastagem Obs:
4.13 – Outros aspectos relevantes:	4.14 – Número das fotos: N.O.

CADASTRO E CARACTERIZAÇÃO DE APP / PASSIVOS AMBIENTAIS (MEIO BIÓTICO)
Rodovia BR-364 MT/RO

5 – Diagnóstico do passivo

5.1 – Causas: ()Supressão da vegetação (X)Fragmentação da vegetação ()Efeito de borda ()Conversão em cultura
()Conversão em pasto (X)Presença de edificação ()Presença de animais domésticos
()Outras: _____

Obs:

5.2 – Consequências: ()Cobertura vegetal ausente ()Cobertura vegetal fragmentada (X)Cobertura
vegetal degradada ()Impermeabilização do solo ()Compactação do solo
()Outras: _____

Obs:

6 – Medidas corretivas propostas:

(X)Revegetação-plantio (X)Isolamento-cercamento (X)Outras: medidas de conservação do solo

Obs: necessário medidas de conservação do solo

7 – Registro fotográfico e/ou croqui

CADASTRO E CARACTERIZAÇÃO DE APP / PASSIVOS AMBIENTAIS (MEIO BIÓTICO)
Rodovia BR-364 MT/RO

1 – Código da APP: 221

2 – Localização

Município: Cacaulândia/ Ariquemes - RO Km: 455 + 460 m

Lado (D/E/ambos): ambos

Coordenadas: (20L) 532630 / 8865179

Obs:

3 – Tipo de APP

Curso d'água natural – largura: sem limite definido

Lago ou lagoa natural – dimensões: _____ x _____ m

Reservatório d'água artificial– dimensões: _____ x _____m

Nascente ou olho d'água

Outro: _____

Obs: Identificado pela base hidrográfica e análise das imagens de satélite. Não foi encontrada água em campo, mas pode ser intermitente.

4 – Caracterização Biótica da APP

4.1 – Superfície coberta por: Rocha Cascalho

4.2 – Vegetação: Ausente/rara Gramíneas

Solo exposto Cobertura morta-folheda

Herbáceas < 0,5 m Arbustivas/lenhoso baixo < 3 m

Vegetação (ver 4.2) Uso antrópico (ver 4.7)

Arbóreas/lenhoso alto > 3 m

Obs:

Obs:

4.3 – Bioma da vegetação: Amazônia

Tipo: brejo/várzea

4.4 – Formação vegetal: contínua fragmentada

Largura da vegetação a partir da margem do corpo d'água: _____

Obs:

Obs:

4.5 – Grau de conservação da vegetação existente:

baixo

Obs:

4.6 – Espécies vegetais nativas dominantes: _____

4.7 – Uso antrópico: Nenhum Edificação (ver 4.8)

4.8 – Edificações: Nenhuma Ponte Galeria

Cultura-qual: _____

Rede elétrica Estrada Casa Barragem

Pasto-grau de utilização: baixo

Mangueiras Outra: _____

Outro: _____

Obs:

4.9 – Presença de animais domésticos:

sim não registrado

Quais animais: _____

4.10 – Presença de animais silvestres:

sim não registrado

Quais animais: _____

Tipo de registro: direto indireto

Tipo de registro: direto indireto

Obs:

Obs:

4.11 – Delimitação (cerca): Ausente Cercamento total da APP Cercamento parcial da APP

4.12 – Aspectos bióticos relevantes fora da APP (entorno):

Ausência de vegetação nativa Presença de vegetação nativa contínua Presença de fragmentos-

Distância entre cerca e margem do corpo d'água: _____

Distância da APP: 300 m

Tamanho do fragmento: _____

Utilização da propriedade: _____

Obs: Para delimitar propriedade

Obs:

4.13 – Outros aspectos relevantes:

4.14 – Número das fotos: N.O.

CADASTRO E CARACTERIZAÇÃO DE APP / PASSIVOS AMBIENTAIS (MEIO BIÓTICO)
Rodovia BR-364 MT/RO

1 – Código da APP: 222

2 – Localização

Município: Cacaulândia/ Ariquemes - RO Km: 455 + 780 m

Lado (D/E/ambos): E

Coordenadas: (20L) 532400 / 8865400

Obs:

3 – Tipo de APP

Curso d'água natural – largura: 3 m

Lago ou lagoa natural – dimensões: _____ x _____ m

Reservatório d'água artificial– dimensões: _____ x _____m

Nascente ou olho d'água

Outro: _____

Obs:

4 – Caracterização Biótica da APP

4.1 – Superfície coberta por: Rocha Cascalho

4.2 – Vegetação: Ausente/rara Gramíneas

Solo exposto Cobertura morta-folhedeo

Herbáceas < 0,5 m Arbustivas/lenhoso baixo < 3 m

Vegetação (ver 4.2) Uso antrópico (ver 4.7)

Arbóreas/lenhoso alto > 3 m

Obs:

Obs:

4.3 – Bioma da vegetação: Amazônia

Tipo: brejo/ várzea

4.4 – Formação vegetal: contínua fragmentada

Largura da vegetação a partir da margem do corpo d'água: _____

Obs:

Obs: ausente

4.5 – Grau de conservação da vegetação existente:

baixo

Obs:

4.6 – Espécies vegetais nativas dominantes: _____

4.7– Uso antrópico: Nenhum Edificação (ver 4.8)

4.8 – Edificações: Nenhuma Ponte Galeria

Cultura-qual: _____

Rede elétrica Estrada Casa Barragem

Pasto-grau de utilização: baixo

Mangueiras Outra: _____

Outro: _____

Obs:

Obs:

4.9 – Presença de animais domésticos:

sim não registrado

Quais animais: _____

4.10 – Presença de animais silvestres:

sim não registrado

Quais animais: _____

Tipo de registro: direto indireto

Tipo de registro: direto indireto

Obs:

Obs:

4.11 – Delimitação (cerca): Ausente Cercamento total da APP Cercamento parcial da APP

4.12 – Aspectos bióticos relevantes fora da APP (entorno):

Ausência de vegetação nativa Presença de vegetação nativa contínua Presença de fragmentos-

Distância entre cerca e margem do corpo d'água: _____

Distância da APP: _____

Tamanho do fragmento: _____

Utilização da propriedade: pastagem

Obs: limite de propriedade

Obs:

4.13 – Outros aspectos relevantes:

4.14 – Número das fotos: N.O.

CADASTRO E CARACTERIZAÇÃO DE APP / PASSIVOS AMBIENTAIS (MEIO BIÓTICO)
Rodovia BR-364 MT/RO

5 – Diagnóstico do passivo

5.1 – Causas: Supressão da vegetação Fragmentação da vegetação Efeito de borda Conversão em cultura
Conversão em pasto Presença de edificação Presença de animais domésticos
Outras: _____

Obs:

5.2 – Consequências: Cobertura vegetal ausente Cobertura vegetal fragmentada Cobertura vegetal degradada Impermeabilização do solo Compactação do solo
Outras: _____

Obs:

6 – Medidas corretivas propostas:

Revegetação-plantio Isolamento-cercamento Outras: _____

Obs:

7 – Registro fotográfico e/ou croqui



CADASTRO E CARACTERIZAÇÃO DE APP / PASSIVOS AMBIENTAIS (MEIO BIÓTICO)
Rodovia BR-364 MT/RO

1 – Código da APP: 223	
2 – Localização	
Município: Cacaulândia/ Ariquemes - RO Km: 456+ 910m	Lado (D/E/ambos): ambos
Coordenadas: (20L) 0531725 / 8866093	
Obs:	
3 – Tipo de APP	
(X) Curso d'água natural – largura: 3 m	() Lago ou lagoa natural – dimensões: _____ x _____ m
() Reservatório d'água artificial– dimensões: _____ x _____m	() Nascente ou olho d'água
() Outro: _____	
Obs:	
4 – Caracterização Biótica da APP	
4.1 – Superfície coberta por: () Rocha ()Cascalho	4.2 – Vegetação: ()Ausente/rara (X)Gramíneas
()Solo exposto ()Cobertura morta-folhedeo	()Herbáceas < 0,5 m ()Arbustivas/lenhoso baixo < 3 m
(X)Vegetação (ver 4.2) ()Uso antrópico (ver 4.7)	(X)Arbóreas/lenhoso alto > 3 m
Obs:	Obs: gramíneas – LE
4.3 – Bioma da vegetação: Amazônia	4.4 – Formação vegetal: ()contínua ()fragmentada
Tipo: mata ciliar	Largura da vegetação a partir da margem do corpo d'água: _____
Obs:	Obs:
4.5 – Grau de conservação da vegetação existente:	4.6 – Espécies vegetais nativas dominantes:
baixo	
Obs:	
4.7 – Uso Antrópico: () Nenhum (X)Edificação (ver 4.8)	4.8 – Edificações: ()Nenhuma ()Ponte (X)Galeria
()Cultura-qual: _____	(X)Rede elétrica ()Estrada ()Casa ()Barragem
()Pasto-grau de utilização: _____	()Mangueiras ()Outra: _____
()Outro: _____	
Obs:	Obs:
4.9 – Presença de animais domésticos:	4.10 – Presença de animais silvestres:
(X)sim ()não registrado	()sim (X)não registrado
Quais animais: pato	Quais animais: _____
Tipo de registro: (X)direto ()indireto	Tipo de registro: () direto () indireto
Obs:	Obs:
4.11 – Delimitação (cerca): ()Ausente ()Cercamento total da APP	4.12 – Aspectos bióticos relevantes fora da APP (entorno):
()Cercamento parcial da APP	(X)Ausência de vegetação nativa ()Presença de vegetação nativa contínua
Distância entre cerca e margem do corpo d'água: _____	()Presença de fragmentos-Distância da APP: _____
Obs: limite de propriedade	Tamanho do fragmento: _____
	Utilização da propriedade: _____
	Obs:
4.13 – Outros aspectos relevantes:	4.14 – Número das fotos: IMG 3731 a 3745

CADASTRO E CARACTERIZAÇÃO DE APP / PASSIVOS AMBIENTAIS (MEIO BIÓTICO)
Rodovia BR-364 MT/RO

5 – Diagnóstico do passivo

5.1 – Causas: Supressão da vegetação Fragmentação da vegetação Efeito de borda Conversão em cultura
Conversão em pasto Presença de edificação Presença de animais domésticos
Outras: _____

Obs:

5.2 – Consequências: Cobertura vegetal ausente Cobertura vegetal fragmentada Cobertura
vegetal degradada Impermeabilização do solo Compactação do solo
Outras: _____

Obs:

6 – Medidas corretivas propostas:

Revegetação-plantio Isolamento-cercamento Outras: _____

Obs:

7 – Registro fotográfico e/ou croqui



CADASTRO E CARACTERIZAÇÃO DE APP / PASSIVOS AMBIENTAIS (MEIO BIÓTICO)
Rodovia BR-364 MT/RO

1 – Código da APP: 224

2 – Localização

Município: Cacaulândia / Ariquemes – RO Km: 458 + 100 m

Lado (D/E/ambos): D

Coordenadas: (20L) 530754 / 8866814

Obs:

3 – Tipo de APP

Curso d'água natural – largura: sem limite definido

Lago ou lagoa natural – dimensões: _____ x _____ m

Reservatório d'água artificial– dimensões: _____ x _____m

Nascente ou olho d'água

Outro: _____

Obs: formação de brejo / várzea

4 – Caracterização Biótica da APP

4.1 – Superfície coberta por: Rocha Cascalho

4.2 – Vegetação: Ausente/rara Gramíneas

Solo exposto Cobertura morta-folhedeo

Herbáceas < 0,5 m Arbustivas/lenhoso baixo < 3

Vegetação (ver 4.2) Uso antrópico (ver 4.7)

m Arbóreas/lenhoso alto > 3 m

Obs:

Obs: árvores esparsas

4.3 – Bioma da vegetação: Amazônia

Tipo: brejo

Obs:

4.4 – Formação vegetal: contínua fragmentada

Largura da vegetação a partir da margem do corpo d'água:

Obs:

4.5 – Grau de conservação da vegetação existente:

baixo

Obs:

4.6 – Espécies vegetais nativas dominantes: Attalea

speciosa, Mangifera indica (exótica)

4.7 – Uso Antrópico: Nenhum Edificação (ver 4.8)

4.8 – Edificações: Nenhuma Ponte Galeria

Cultura-qual: _____

Rede elétrica Estrada Casa Barragem

Pasto-grau de utilização: médio

Mangueiras Outra: _____

Outro: _____

Obs:

Obs:

4.9 – Presença de animais domésticos:

sim não registrado

Quais animais: _____

Tipo de registro: direto indireto

Obs:

4.10 – Presença de animais silvestres:

sim não registrado

Quais animais: _____

Tipo de registro: direto indireto

Obs:

4.11 – Delimitação (cerca): Ausente Cercamento total da APP Cercamento parcial da APP

Distância entre cerca e margem do corpo d'água: _____

Obs: limite de propriedade

4.12 – Aspectos bióticos relevantes fora da APP (entorno): Ausência de vegetação nativa Presença de vegetação nativa contínua Presença de fragmentos-Distância da APP: 200

Tamanho do fragmento: _____

Utilização da propriedade: _____

Obs:

4.13 – Outros aspectos relevantes:

4.14 – Número das fotos: N.O.

CADASTRO E CARACTERIZAÇÃO DE APP / PASSIVOS AMBIENTAIS (MEIO BIÓTICO)
Rodovia BR-364 MT/RO

5 – Diagnóstico do passivo

5.1 – Causas: () Supressão da vegetação (X) Fragmentação da vegetação () Efeito de borda () Conversão em cultura
() Conversão em pasto (X) Presença de edificação () Presença de animais domésticos
() Outras: _____

Obs:

5.2 – Consequências: () Cobertura vegetal ausente () Cobertura vegetal fragmentada (X) Cobertura
vegetal degradada () Impermeabilização do solo () Compactação do solo
() Outras: _____

Obs:

6 – Medidas corretivas propostas:

(X) Revegetação-plantio (X) Isolamento-cercamento () Outras: _____

Obs:

7 – Registro fotográfico e/ou croqui

CADASTRO E CARACTERIZAÇÃO DE APP / PASSIVOS AMBIENTAIS (MEIO BIÓTICO)
Rodovia BR-364 MT/RO

1 – Código da APP: 225	
2 – Localização	
Município: Cacaulândia / Ariquemes – RO	Km: 459 + 0 m
Lado (D/E/ambos): ambos	
Coordenadas: (20L) 529944 / 8867345	
Obs:	
3 – Tipo de APP	
(X) Curso d'água natural – largura: sem limite definido () Lago ou lagoa natural – dimensões: _____ x _____ m	
() Reservatório d'água artificial– dimensões: _____ x _____ m () Nascente ou olho d'água	
() Outro: _____	
Obs: presença de represamento (10 x 20 m); formação de brejo	
4 – Caracterização Biótica da APP	
4.1 – Superfície coberta por: () Rocha () Cascalho	4.2 – Vegetação: () Ausente/rara () Gramíneas
() Solo exposto () Cobertura morta-folhedeo	(X) Herbáceas < 0,5 m () Arbustivas/lenhoso baixo < 3 m
(X) Vegetação (ver 4.2) (X) Uso antrópico (ver 4.7)	() Arbóreas/lenhoso alto > 3 m
Obs:	Obs: árvores esparsas
4.3 – Bioma da vegetação: Amazônia	4.4 – Formação vegetal: () contínua (X) fragmentada
Tipo: brejo/várzea	Largura da vegetação a partir da margem do corpo d'água: 10
Obs:	Obs:
4.5 – Grau de conservação da vegetação existente:	4.6 – Espécies vegetais nativas dominantes:
baixo	
Obs:	
4.7 – Uso Antrópico: () Nenhum (X) Edificação (ver 4.8)	4.8 – Edificações: () Nenhuma () Ponte () Galeria
() Cultura-qual: _____	(X) Rede elétrica () Estrada () Casa (X) Barragem
(X) Pasto-grau de utilização: médio	() Mangueiras () Outra: _____
() Outro: _____	
Obs:	Obs:
4.9 – Presença de animais domésticos:	4.10 – Presença de animais silvestres:
() sim (X) não registrado	() sim (X) não registrado
Quais animais: _____	Quais animais: _____
Tipo de registro: () direto () indireto	Tipo de registro: () direto () indireto
Obs:	Obs:
4.11 – Delimitação (cerca): (X) Ausente () Cercamento total da APP	4.12 – Aspectos bióticos relevantes fora da APP (entorno):
() Cercamento parcial da APP	() Ausência de vegetação nativa () Presença de vegetação nativa contínua
Distância entre cerca e margem do corpo d'água: _____	(X) Presença de fragmentos- Distância da APP: 600
Obs: limite de propriedade	Tamanho do fragmento: _____
	Utilização da propriedade: _____
	Obs:
4.13 – Outros aspectos relevantes:	4.14 – Número das fotos: N.O.

CADASTRO E CARACTERIZAÇÃO DE APP / PASSIVOS AMBIENTAIS (MEIO BIÓTICO)
Rodovia BR-364 MT/RO

5 – Diagnóstico do passivo

5.1 – Causas: () Supressão da vegetação (X) Fragmentação da vegetação () Efeito de borda () Conversão em cultura
() Conversão em pasto (X) Presença de edificação () Presença de animais domésticos
() Outras: _____

Obs:

5.2 – Consequências: () Cobertura vegetal ausente () Cobertura vegetal fragmentada (X) Cobertura
vegetal degradada () Impermeabilização do solo () Compactação do solo
() Outras: _____

Obs:

6 – Medidas corretivas propostas:

(X) Revegetação-plantio (X) Isolamento-cercamento (X) Outras: medidas de conservação do solo

Obs: necessário medidas de conservação do solo

7 – Registro fotográfico e/ou croqui

CADASTRO E CARACTERIZAÇÃO DE APP / PASSIVOS AMBIENTAIS (MEIO BIÓTICO)
Rodovia BR-364 MT/RO

1 – Código da APP: 226

2 – Localização

Município: Cacaulândia/ Ariquemes - RO Km: 459 + 650 m

Lado (D/E/ambos): ambos

Coordenadas: (20L) 529210 / 8867308

Obs:

3 – Tipo de APP

Curso d'água natural – largura: 6 m

Lago ou lagoa natural – dimensões: _____ x _____ m

Reservatório d'água artificial– dimensões: _____ x _____m

Nascente ou olho d'água

Outro: _____

Obs:

4 – Caracterização Biótica da APP

4.1 – Superfície coberta por: Rocha Cascalho

4.2 – Vegetação: Ausente/rara Gramíneas

Solo exposto Cobertura morta-folhedeo

Herbáceas < 0,5 m Arbustivas/lenhoso baixo < 3 m

Vegetação (ver 4.2) Uso antrópico (ver 4.7)

Arbóreas/lenhoso alto > 3 m

Obs:

Obs:

4.3 – Bioma da vegetação: Amazônia

Tipo: mata ciliar

Obs:

4.4 – Formação vegetal: contínua fragmentada

Largura da vegetação a partir da margem do corpo d'água:
20 m

Obs:

4.5 – Grau de conservação da vegetação existente:

baixo

Obs:

4.6 – Espécies vegetais nativas dominantes: _____

4.7– Uso antrópico: Nenhum Edificação (ver 4.8)

4.8 – Edificações: Nenhuma Ponte Galeria

Cultura-qual: _____

Rede elétrica Estrada Casa Barragem

Pasto-grau de utilização: médio

Mangueiras Outra: _____

Outro: _____

Obs:

Obs:

4.9 – Presença de animais domésticos:

sim não registrado

Quais animais: _____

Tipo de registro: direto indireto

Obs:

4.10 – Presença de animais silvestres:

sim não registrado

Quais animais: _____

Tipo de registro: direto indireto

Obs:

4.11 – Delimitação (cerca): Ausente Cercamento total da APP Cercamento parcial da APP

Distância entre cerca e margem do corpo d'água: _____

Obs: limite de propriedade

4.12 – Aspectos bióticos relevantes fora da APP (entorno):

Ausência de vegetação nativa Presença de vegetação nativa contínua Presença de fragmentos-

Distância da APP: 600 m

Tamanho do fragmento: _____

Utilização da propriedade: pastagem

Obs:

4.13 – Outros aspectos relevantes:

4.14 – Número das fotos: N.O.

CADASTRO E CARACTERIZAÇÃO DE APP / PASSIVOS AMBIENTAIS (MEIO BIÓTICO)
Rodovia BR-364 MT/RO

5 – Diagnóstico do passivo

5.1 – Causas: Supressão da vegetação Fragmentação da vegetação Efeito de borda Conversão em cultura
Conversão em pasto Presença de edificação Presença de animais domésticos
Outras: _____

Obs:

5.2 – Conseqüências: Cobertura vegetal ausente Cobertura vegetal fragmentada Cobertura vegetal degradada Impermeabilização do solo Compactação do solo
Outras: _____

Obs:

6 – Medidas corretivas propostas:

Revegetação-plantio Isolamento-cercamento Outras: _____

Obs:

7 – Registro fotográfico e/ou croqui



CADASTRO E CARACTERIZAÇÃO DE APP / PASSIVOS AMBIENTAIS (MEIO BIÓTICO)
Rodovia BR-364 MT/RO

1 – Código da APP: 227

2 – Localização

Município: Cacaulândia/ Ariquemes - RO Km: 463 + 400 m

Lado (D/E/ambos): ambos

Coordenadas: (20L) 527721 / 8868616

Obs:

3 – Tipo de APP

Curso d'água natural – largura: 6 m

Lago ou lagoa natural – dimensões: _____ x _____ m

Reservatório d'água artificial– dimensões: _____ x _____m

Nascente ou olho d'água

Outro: _____

Obs:

4 – Caracterização Biótica da APP

4.1 – Superfície coberta por: Rocha Cascalho

4.2 – Vegetação: Ausente/rara Gramíneas

Solo exposto Cobertura morta-folheto

Herbáceas < 0,5 m Arbustivas/lenhoso baixo < 3 m

Vegetação (ver 4.2) Uso antrópico (ver 4.7)

Arbóreas/lenhoso alto > 3 m

Obs:

Obs:

4.3 – Bioma da vegetação: Amazônia

Tipo: mata ciliar

Obs:

4.4 – Formação vegetal: contínua fragmentada

Largura da vegetação a partir da margem do corpo d'água:
5 m

Obs:

4.5 – Grau de conservação da vegetação existente:

Baixo-médio

Obs: baixo do LD da rodovia, médio do LE

4.6 – Espécies vegetais nativas dominantes: _____

4.7– Uso antrópico: Nenhum Edificação (ver 4.8)

4.8 – Edificações: Nenhuma Ponte Galeria

Cultura-qual: _____

Rede elétrica Estrada Casa Barragem

Pasto-grau de utilização: médio

Mangueiras Outra: _____

Outro: _____

Obs:

Obs:

4.9 – Presença de animais domésticos:

sim não registrado

Quais animais: _____

Tipo de registro: direto indireto

Obs:

4.10 – Presença de animais silvestres:

sim não registrado

Quais animais: _____

Tipo de registro: direto indireto

Obs:

4.11 – Delimitação (cerca): Ausente Cercamento total da APP Cercamento parcial da APP

Distância entre cerca e margem do corpo d'água: _____

Obs: limite de propriedade

4.12 – Aspectos bióticos relevantes fora da APP (entorno):

Ausência de vegetação nativa Presença de vegetação nativa contínua Presença de fragmentos-

Distância da APP: 600 m

Tamanho do fragmento: _____

Utilização da propriedade: pastagem

Obs:

4.13 – Outros aspectos relevantes:

4.14 – Número das fotos: N.O.

CADASTRO E CARACTERIZAÇÃO DE APP / PASSIVOS AMBIENTAIS (MEIO BIÓTICO)
Rodovia BR-364 MT/RO

1 – Código da APP: 228

2 – Localização

Município: Cacaulândia/ Ariquemes - RO Km: 463+ 630 m

Lado (D/E/ambos): ambos

Coordenadas: (20L) 0527542 / 8868755

Obs: Igarapé São José

3 – Tipo de APP

Curso d'água natural – largura: 8 m

Lago ou lagoa natural – dimensões: _____ x _____ m

Reservatório d'água artificial– dimensões: _____ x _____m

Nascente ou olho d'água

Outro: _____

Obs:

4 – Caracterização Biótica da APP

4.1 – Superfície coberta por: Rocha Cascalho

4.2 – Vegetação: Ausente/rara Gramíneas

Solo exposto Cobertura morta-folheda

Herbáceas < 0,5 m Arbustivas/lenhoso baixo < 3 m

Vegetação (ver 4.2) Uso antrópico (ver 4.7)

Arbóreas/lenhoso alto > 3 m

Obs:

Obs:

4.3 – Bioma da vegetação: Amazônia

Tipo: mata ciliar

4.4 – Formação vegetal: contínua fragmentada

Largura da vegetação a partir da margem do corpo d'água: 10 m LD / 30 m LE

Obs:

Obs:

4.5 – Grau de conservação da vegetação existente:

Baixo-médio

Obs:

4.6 – Espécies vegetais nativas dominantes: *Attalea*

phalerata

4.7 – Uso Antrópico: Nenhum Edificação (ver 4.8)

4.8 – Edificações: Nenhuma Ponte Galeria

Cultura-qual: _____

Rede elétrica Estrada Casa Barragem

Pasto-grau de utilização: _____

Mangueiras Outra: _____

Outro: _____

Obs:

Obs:

4.9 – Presença de animais domésticos:

sim não registrado

Quais animais: _____

Tipo de registro: direto indireto

Obs:

4.10 – Presença de animais silvestres:

sim não registrado

Quais animais: aves

Tipo de registro: direto indireto

Obs:

4.11 – Delimitação (cerca): Ausente Cercamento

total da APP Cercamento parcial da APP

Distância entre cerca e margem do corpo d'água: _____

Obs:

4.12 – Aspectos bióticos relevantes fora da APP (entorno):

Ausência de vegetação nativa Presença de

vegetação nativa contínua Presença de fragmentos-

Distância da APP: 400 m

Tamanho do fragmento: _____

Utilização da propriedade: _____

Obs:

4.13 – Outros aspectos relevantes:

4.14 – Número das fotos: 6259 a 6263

CADASTRO E CARACTERIZAÇÃO DE APP / PASSIVOS AMBIENTAIS (MEIO BIÓTICO)
Rodovia BR-364 MT/RO

5 – Diagnóstico do passivo

5.1 – Causas: () Supressão da vegetação (X) Fragmentação da vegetação () Efeito de borda () Conversão em cultura
() Conversão em pasto (X) Presença de edificação () Presença de animais domésticos
() Outras: _____

Obs:

5.2 – Consequências: () Cobertura vegetal ausente () Cobertura vegetal fragmentada (X) Cobertura vegetal degradada () Impermeabilização do solo () Compactação do solo
() Outras: _____

Obs: cobertura vegetal degradada LD
Perturbada LE

6 – Medidas corretivas propostas:

() Revegetação-plantio (X) Isolamento-cercamento (X) Outras: monitoramento

Obs:

7 – Registro fotográfico e/ou croqui



CADASTRO E CARACTERIZAÇÃO DE APP / PASSIVOS AMBIENTAIS (MEIO BIÓTICO)
Rodovia BR-364 MT/RO

1 – Código da APP: 229

2 – Localização

Município: Cacaulândia/Ariquemes – RO Km: 464 + 450 m

Lado (D/E/ambos): ambos

Coordenadas: (20) 526860 / 8869213

Obs:

3 – Tipo de APP

Curso d'água natural – largura: sem limite definido

Lago ou lagoa natural – dimensões: _____ x _____ m

Reservatório d'água artificial– dimensões: _____ x _____m

Nascente ou olho d'água

Outro: _____

Obs: área úmida, com vegetação característica

4 – Caracterização Biótica da APP

4.1 – Superfície coberta por: Rocha Cascalho

4.2 – Vegetação: Ausente/rara Gramíneas

Solo exposto Cobertura morta-folhedeo

Herbáceas < 0,5 m Arbustivas/lenhoso baixo < 3 m

Vegetação (ver 4.2) Uso antrópico (ver 4.7)

Arbóreas/lenhoso alto > 3 m

Obs:

Obs:

4.3 – Bioma da vegetação: Amazônia

Tipo: várzea

Obs:

4.4 – Formação vegetal: contínua fragmentada

Largura da vegetação a partir da margem do corpo d'água: _____

Obs:

4.5 – Grau de conservação da vegetação existente:

baixo

Obs: degradada

4.6 – Espécies vegetais nativas dominantes: _____

4.7– Uso antrópico: Nenhum Edificação (ver 4.8)

4.8 – Edificações: Nenhuma Ponte Galeria

Cultura-qual: _____

Rede elétrica Estrada Casa Barragem

Pasto-grau de utilização: _____

Mangueiras Outra: _____

Outro: _____

Obs:

Obs:

4.9 – Presença de animais domésticos:

sim não registrado

Quais animais: _____

Tipo de registro: direto indireto

Obs:

4.10 – Presença de animais silvestres:

sim não registrado

Quais animais: _____

Tipo de registro: direto indireto

Obs:

4.11 – Delimitação (cerca): Ausente Cercamento total da APP Cercamento parcial da APP

Distância entre cerca e margem do corpo d'água: _____

Obs: para delimitar propriedade

4.12 – Aspectos bióticos relevantes fora da APP (entorno):

Ausência de vegetação nativa Presença de vegetação nativa contínua Presença de fragmentos-

Distância da APP: _____

Tamanho do fragmento: _____

Utilização da propriedade: pastagem

Obs:

4.13 – Outros aspectos relevantes:

4.14 – Número das fotos: N.O.

CADASTRO E CARACTERIZAÇÃO DE APP / PASSIVOS AMBIENTAIS (MEIO BIÓTICO)
Rodovia BR-364 MT/RO

1 – Código da APP: 230

2 – Localização

Município: Cacaulândia/ Ariquemes - RO Km: 464 + 888 m

Lado (D/E/ambos): ambos

Coordenadas: (20L) 0525822 / 8869931

Obs: Igarapé Andira

3 – Tipo de APP

() Curso d'água natural – largura: 4 m

() Lago ou lagoa natural – dimensões: _____ x _____ m

() Reservatório d'água artificial– dimensões: _____ x _____m

() Nascente ou olho d'água

() Outro: _____

Obs:

4 – Caracterização Biótica da APP

4.1 – Superfície coberta por: () Rocha () Cascalho

4.2 – Vegetação: () Ausente/rara (X) Gramíneas

() Solo exposto () Cobertura morta-folhedeo

() Herbáceas < 0,5 m () Arbustivas/lenhoso baixo < 3 m

(X) Vegetação (ver 4.2) () Uso antrópico (ver 4.7)

(X) Arbóreas/lenhoso alto > 3 m

Obs:

Obs: gramíneas: LE

4.3 – Bioma da vegetação: Amazônia

Tipo: mata ciliar

Obs:

4.4 – Formação vegetal: () contínua (X) fragmentada

Largura da vegetação a partir da margem do corpo d'água: 10 m LD / ausente LE

Obs:

4.5 – Grau de conservação da vegetação existente:

baixo

Obs:

4.6 – Espécies vegetais nativas dominantes:

4.7 – Uso Antrópico: () Nenhum (X) Edificação (ver 4.8)

4.8 – Edificações: () Nenhuma () Ponte () Galeria

() Cultura-qual: _____

(X) Rede elétrica () Estrada () Casa () Barragem

() Pasto-grau de utilização: _____

() Mangueiras () Outra: _____

() Outro: _____

Obs:

Obs:

4.9 – Presença de animais domésticos:

() sim (X) não registrado

Quais animais: _____

Tipo de registro: () direto () indireto

Obs:

4.10 – Presença de animais silvestres:

(X) sim () não registrado

Quais animais: aves

Tipo de registro: () direto () indireto

Obs:

4.11 – Delimitação (cerca): (X) Ausente () Cercamento total da APP () Cercamento parcial da APP

Distância entre cerca e margem do corpo d'água: _____

Obs: delimita propriedade

4.12 – Aspectos bióticos relevantes fora da APP (entorno):

() Ausência de vegetação nativa () Presença de vegetação nativa contínua (X) Presença de fragmentos-

Distância da APP: 50 m

Tamanho do fragmento: _____

Utilização da propriedade: pastagem

Obs:

4.13 – Outros aspectos relevantes: erosão marginal

4.14 – Número das fotos: 6264 a 6270

CADASTRO E CARACTERIZAÇÃO DE APP / PASSIVOS AMBIENTAIS (MEIO BIÓTICO)
Rodovia BR-364 MT/RO

5 – Diagnóstico do passivo

5.1 – Causas: Supressão da vegetação Fragmentação da vegetação Efeito de borda Conversão em cultura
Conversão em pasto Presença de edificação Presença de animais domésticos
Outras: _____

Obs:

5.2 – Consequências: Cobertura vegetal ausente Cobertura vegetal fragmentada Cobertura
vegetal degradada Impermeabilização do solo Compactação do solo
Outras: _____

Obs:

6 – Medidas corretivas propostas:

Revegetação-plantio Isolamento-cercamento Outras: medidas de conservação do solo

Obs: conservação do solo

7 – Registro fotográfico e/ou croqui



CADASTRO E CARACTERIZAÇÃO DE APP / PASSIVOS AMBIENTAIS (MEIO BIÓTICO)
Rodovia BR-364 MT/RO

1 – Código da APP: 231

2 – Localização

Município: Cacaulândia/ Ariquemes - RO Km: 469+ 639 m

Lado (D/E/ambos): ambos

Coordenadas: (20L) 0522238 / 8872771

Obs:

3 – Tipo de APP

Curso d'água natural – largura: 2,5 m

Reservatório d'água artificial– dimensões: _____ x _____m

Outro: _____

Obs:

Lago ou lagoa natural – dimensões: _____ x _____ m

Nascente ou olho d'água

4 – Caracterização Biótica da APP

4.1 – Superfície coberta por: Rocha Cascalho

Solo exposto Cobertura morta-folheda

Vegetação (ver 4.2) Uso antrópico (ver 4.7)

Obs:

4.2 – Vegetação: Ausente/rara Gramíneas

Herbáceas < 0,5 m Arbustivas/lenhoso baixo < 3 m

Arbóreas/lenhoso alto > 3 m

Obs: algumas arbóreas

4.3 – Bioma da vegetação: Amazônia

Tipo: mata ciliar

Obs:

4.4 – Formação vegetal: contínua fragmentada

Largura da vegetação a partir da margem do corpo d'água:

Obs:

4.5 – Grau de conservação da vegetação existente:

baixo

Obs:

4.6 – Espécies vegetais nativas dominantes: Cecropia,

Attalea

4.7 – Uso Antrópico: Nenhum Edificação (ver 4.8)

Cultura-qual: _____

Pasto-grau de utilização: _____

Outro: _____

Obs:

4.8 – Edificações: Nenhuma Ponte Galeria

Rede elétrica Estrada Casa Barragem

Mangueiras Outra: _____

Obs:

4.9 – Presença de animais domésticos:

sim não registrado

Quais animais: _____

Tipo de registro: direto indireto

Obs:

4.10 – Presença de animais silvestres:

sim não registrado

Quais animais: _____

Tipo de registro: direto indireto

Obs:

4.11 – Delimitação (cerca): Ausente Cercamento

total da APP Cercamento parcial da APP

Distância entre cerca e margem do corpo d'água: _____

Obs: delimita propriedade

4.12 – Aspectos bióticos relevantes fora da APP (entorno):

Ausência de vegetação nativa Presença de

vegetação nativa contínua Presença de fragmentos-

Distância da APP: _____

Tamanho do fragmento: _____

Utilização da propriedade: pastagem

Obs:

4.13 – Outros aspectos relevantes:

4.14 – Número das fotos: 6271 a 6274

CADASTRO E CARACTERIZAÇÃO DE APP / PASSIVOS AMBIENTAIS (MEIO BIÓTICO)
Rodovia BR-364 MT/RO

5 – Diagnóstico do passivo

5.1 – Causas: Supressão da vegetação Fragmentação da vegetação Efeito de borda Conversão em cultura
Conversão em pasto Presença de edificação Presença de animais domésticos
Outras: _____

Obs:

5.2 – Consequências: Cobertura vegetal ausente Cobertura vegetal fragmentada Cobertura vegetal degradada Impermeabilização do solo Compactação do solo
Outras: _____

Obs:

6 – Medidas corretivas propostas:

Revegetação-plantio Isolamento-cercamento Outras: _____

Obs:

7 – Registro fotográfico e/ou croqui



CADASTRO E CARACTERIZAÇÃO DE APP / PASSIVOS AMBIENTAIS (MEIO BIÓTICO)
Rodovia BR-364 MT/RO

1 – Código da APP: 232	
2 – Localização Município: Cacaulândia/ Ariquemes - RO Km: 473+ 880 m Lado (D/E/ambos): ambos Coordenadas: (20L) 0518786 / 8875440 Obs:	
3 – Tipo de APP (X) Curso d'água natural – largura: 8 m () Lago ou lagoa natural – dimensões: _____ x _____ m () Reservatório d'água artificial– dimensões: _____ x _____m () Nascente ou olho d'água () Outro: _____ Obs:	
4 – Caracterização Biótica da APP	
4.1 – Superfície coberta por: () Rocha () Cascalho () Solo exposto () Cobertura morta-folhedeo (X) Vegetação (ver 4.2) () Uso antrópico (ver 4.7) Obs:	4.2 – Vegetação: () Ausente/rara (X) Gramíneas () Herbáceas < 0,5 m () Arbustivas/lenhoso baixo < 3 m (X) Arbóreas/lenhoso alto > 3 m Obs:
4.3 – Bioma da vegetação: Amazônia Tipo: mata ciliar Obs:	4.4 – Formação vegetal: () contínua (X) fragmentada Largura da vegetação a partir da margem do corpo d'água: 15 m Obs:
4.5 – Grau de conservação da vegetação existente: baixo Obs:	4.6 – Espécies vegetais nativas dominantes: buriti LE; muita gramínea
4.7 – Uso Antrópico: () Nenhum (X) Edificação (ver 4.8) () Cultura-qual: _____ () Pasto-grau de utilização: _____ () Outro: _____ Obs:	4.8 – Edificações: () Nenhuma (X) Ponte () Galeria (X) Rede elétrica () Estrada () Casa () Barragem () Mangueiras () Outra: _____ Obs:
4.9 – Presença de animais domésticos: () sim (X) não registrado Quais animais: _____ Tipo de registro: () direto () indireto Obs:	4.10 – Presença de animais silvestres: () sim (X) não registrado Quais animais: _____ Tipo de registro: () direto () indireto Obs:
4.11 – Delimitação (cerca): (X) Ausente () Cercamento total da APP () Cercamento parcial da APP Distância entre cerca e margem do corpo d'água: _____ Obs: delimita propriedade	4.12 – Aspectos bióticos relevantes fora da APP (entorno): () Ausência de vegetação nativa () Presença de vegetação nativa contínua (X) Presença de fragmentos- Distância da APP: 800 m Tamanho do fragmento: _____ Utilização da propriedade: pastagem Obs:
4.13 – Outros aspectos relevantes: erosão marginal	4.14 – Número das fotos: 6275 a 6279

CADASTRO E CARACTERIZAÇÃO DE APP / PASSIVOS AMBIENTAIS (MEIO BIÓTICO)
Rodovia BR-364 MT/RO

1 – Código da APP: 233

2 – Localização

Município: Ariquemes – RO

Km: 475+ 670 m

Lado (D/E/ambos): ambos

Coordenadas: (20L) 0517955 / 8876986

Obs:

3 – Tipo de APP

Curso d'água natural – largura: 5 m

Lago ou lagoa natural – dimensões: _____ x _____ m

Reservatório d'água artificial– dimensões: _____ x _____m

Nascente ou olho d'água

Outro: _____

Obs:

4 – Caracterização Biótica da APP

4.1 – Superfície coberta por: Rocha Cascalho

4.2 – Vegetação: Ausente/rara Gramíneas

Solo exposto Cobertura morta-folheto

Herbáceas < 0,5 m Arbustivas/lenhoso baixo < 3 m

Vegetação (ver 4.2) Uso antrópico (ver 4.7)

Arbóreas/lenhoso alto > 3 m

Obs:

Obs:

4.3 – Bioma da vegetação: Amazônia

Tipo: mata alagada

4.4 – Formação vegetal: contínua fragmentada

Largura da vegetação a partir da margem do corpo d'água: _____

Obs:

Obs:

4.5 – Grau de conservação da vegetação existente:

baixo

Obs:

4.6 – Espécies vegetais nativas dominantes:

4.7 – Uso Antrópico: Nenhum Edificação (ver 4.8)

4.8 – Edificações: Nenhuma Ponte Galeria

Cultura-qual: _____

Rede elétrica Estrada Casa Barragem

Pasto-grau de utilização: _____

Mangueiras Outra: _____

Outro: _____

Obs:

Obs:

4.9 – Presença de animais domésticos:

sim não registrado

Quais animais: _____

4.10 – Presença de animais silvestres:

sim não registrado

Quais animais: _____

Tipo de registro: direto indireto

Tipo de registro: direto indireto

Obs:

Obs:

4.11 – Delimitação (cerca): Ausente Cercamento total da APP Cercamento parcial da APP

4.12 – Aspectos bióticos relevantes fora da APP (entorno):

Ausência de vegetação nativa Presença de vegetação nativa contínua Presença de fragmentos-

Distância entre cerca e margem do corpo d'água: _____

Distância da APP: 300 m

Tamanho do fragmento: _____

Utilização da propriedade: pastagem

Obs: delimita propriedade

Obs:

4.13 – Outros aspectos relevantes:

4.14 – Número das fotos: 6280 a 6287

CADASTRO E CARACTERIZAÇÃO DE APP / PASSIVOS AMBIENTAIS (MEIO BIÓTICO)
Rodovia BR-364 MT/RO

5 – Diagnóstico do passivo

5.1 – Causas: () Supressão da vegetação (X) Fragmentação da vegetação () Efeito de borda () Conversão em cultura
() Conversão em pasto (X) Presença de edificação () Presença de animais domésticos
() Outras: _____

Obs:

5.2 – Consequências: () Cobertura vegetal ausente () Cobertura vegetal fragmentada (X) Cobertura vegetal degradada () Impermeabilização do solo () Compactação do solo
() Outras: _____

Obs:

6 – Medidas corretivas propostas:

(X) Revegetação-plantio (X) Isolamento-cercamento () Outras: _____

Obs:

7 – Registro fotográfico e/ou croqui



CADASTRO E CARACTERIZAÇÃO DE APP / PASSIVOS AMBIENTAIS (MEIO BIÓTICO)
Rodovia BR-364 MT/RO

1 – Código da APP: 234

2 – Localização

Município: Ariquemes – RO

Km: 476 + 230 m

Lado (D/E/ambos): ambos

Coordenadas: (20) 517633 / 8877449

Obs:

3 – Tipo de APP

Curso d'água natural – largura: sem limite definido

Lago ou lagoa natural – dimensões: _____ x _____ m

Reservatório d'água artificial– dimensões: _____ x _____m

Nascente ou olho d'água

Outro: _____

Obs: área úmida, com vegetação característica

4 – Caracterização Biótica da APP

4.1 – Superfície coberta por: Rocha Cascalho

4.2 – Vegetação: Ausente/rara Gramíneas

Solo exposto Cobertura morta-folhedeo

Herbáceas < 0,5 m Arbustivas/lenhoso baixo < 3 m

Vegetação (ver 4.2) Uso antrópico (ver 4.7)

Arbóreas/lenhoso alto > 3 m

Obs:

Obs:

4.3 – Bioma da vegetação: Amazônia

Tipo: mata ciliar

Obs:

4.4 – Formação vegetal: contínua fragmentada

Largura da vegetação a partir da margem do corpo d'água:

Obs:

4.5 – Grau de conservação da vegetação existente:

baixo

Obs: degradada

4.6 – Espécies vegetais nativas dominantes: _____

4.7– Uso antrópico: Nenhum Edificação (ver 4.8)

4.8 – Edificações: Nenhuma Ponte Galeria

Cultura-qual: _____

Rede elétrica Estrada Casa Barragem

Pasto-grau de utilização: _____

Mangueiras Outra: _____

Outro: _____

Obs:

Obs:

4.9 – Presença de animais domésticos:

sim não registrado

Quais animais: _____

Tipo de registro: direto indireto

Obs:

4.10 – Presença de animais silvestres:

sim não registrado

Quais animais: _____

Tipo de registro: direto indireto

Obs:

4.11 – Delimitação (cerca): Ausente Cercamento total da APP Cercamento parcial da APP

Distância entre cerca e margem do corpo d'água: _____

Obs: para delimitar propriedade

4.12 – Aspectos bióticos relevantes fora da APP (entorno):

Ausência de vegetação nativa Presença de vegetação nativa contínua Presença de fragmentos-

Distância da APP: 500

Tamanho do fragmento: _____

Utilização da propriedade: pastagem

Obs:

4.13 – Outros aspectos relevantes:

4.14 – Número das fotos: N.O.

CADASTRO E CARACTERIZAÇÃO DE APP / PASSIVOS AMBIENTAIS (MEIO BIÓTICO)
Rodovia BR-364 MT/RO

5 – Diagnóstico do passivo

5.1 – Causas: Supressão da vegetação Fragmentação da vegetação Efeito de borda Conversão em cultura
Conversão em pasto Presença de edificação Presença de animais domésticos
Outras: _____

Obs:

5.2 – Consequências: Cobertura vegetal ausente Cobertura vegetal fragmentada Cobertura vegetal degradada Impermeabilização do solo Compactação do solo
Outras: _____

Obs:

6 – Medidas corretivas propostas:

Revegetação-plantio Isolamento-cercamento Outras: _____

Obs:

7 – Registro fotográfico e/ou croqui



CADASTRO E CARACTERIZAÇÃO DE APP / PASSIVOS AMBIENTAIS (MEIO BIÓTICO)
Rodovia BR-364 MT/RO

5 – Diagnóstico do passivo

5.1 – Causas: () Supressão da vegetação (X) Fragmentação da vegetação () Efeito de borda () Conversão em cultura
() Conversão em pasto (X) Presença de edificação () Presença de animais domésticos
() Outras: _____

Obs:

5.2 – Consequências: () Cobertura vegetal ausente () Cobertura vegetal fragmentada (X) Cobertura
vegetal degradada () Impermeabilização do solo () Compactação do solo
() Outras: _____

Obs:

6 – Medidas corretivas propostas:

(X) Revegetação-plantio (X) Isolamento-cercamento () Outras: _____

Obs:

7 – Registro fotográfico e/ou croqui

CADASTRO E CARACTERIZAÇÃO DE APP / PASSIVOS AMBIENTAIS (MEIO BIÓTICO)
Rodovia BR-364 MT/RO

1 – Código da APP: 237

2 – Localização

Município: Ariquemes – RO

Km: 480+ 360 m

Lado (D/E/ambos): ambos

Coordenadas: (20L) 0514382 / 8879676

Obs:

3 – Tipo de APP

Curso d'água natural – largura: 5 m

Lago ou lagoa natural – dimensões: _____ x _____ m

Reservatório d'água artificial– dimensões: _____ x _____m

Nascente ou olho d'água

Outro: _____

Obs:

4 – Caracterização Biótica da APP

4.1 – Superfície coberta por: Rocha Cascalho

4.2 – Vegetação: Ausente/rara Gramíneas

Solo exposto Cobertura morta-folheda

Herbáceas < 0,5 m Arbustivas/lenhoso baixo < 3 m

Vegetação (ver 4.2) Uso antrópico (ver 4.7)

Arbóreas/lenhoso alto > 3 m

Obs:

Obs:

4.3 – Bioma da vegetação: Amazônia

Tipo: mata ciliar

4.4 – Formação vegetal: contínua fragmentada

Largura da vegetação a partir da margem do corpo d'água: 10 m

Obs:

Obs: muita gramínea

4.5 – Grau de conservação da vegetação existente:

baixo

Obs:

4.6 – Espécies vegetais nativas dominantes:

4.7 – Uso Antrópico: Nenhum Edificação (ver 4.8)

4.8 – Edificações: Nenhuma Ponte Galeria

Cultura-qual: _____

Rede elétrica Estrada Casa Barragem

Pasto-grau de utilização: _____

Mangueiras Outra: _____

Outro: _____

Obs:

Obs:

4.9 – Presença de animais domésticos:

sim não registrado

Quais animais: _____

4.10 – Presença de animais silvestres:

sim não registrado

Quais animais: _____

Tipo de registro: direto indireto

Tipo de registro: direto indireto

Obs:

Obs:

4.11 – Delimitação (cerca): Ausente Cercamento total da APP Cercamento parcial da APP

4.12 – Aspectos bióticos relevantes fora da APP (entorno):

Ausência de vegetação nativa Presença de vegetação nativa contínua Presença de fragmentos-

Distância entre cerca e margem do corpo d'água: _____

Distância da APP: _____

Tamanho do fragmento: _____

Utilização da propriedade: _____

Obs: delimita propriedade

Obs:

4.13 – Outros aspectos relevantes:

4.14 – Número das fotos: DSC 6293 a 6297

CADASTRO E CARACTERIZAÇÃO DE APP / PASSIVOS AMBIENTAIS (MEIO BIÓTICO)
Rodovia BR-364 MT/RO

5 – Diagnóstico do passivo

5.1 – Causas: Supressão da vegetação Fragmentação da vegetação Efeito de borda Conversão em cultura
Conversão em pasto Presença de edificação Presença de animais domésticos
Outras: _____

Obs:

5.2 – Consequências: Cobertura vegetal ausente Cobertura vegetal fragmentada Cobertura vegetal degradada Impermeabilização do solo Compactação do solo
Outras: _____

Obs:

6 – Medidas corretivas propostas:

Revegetação-plantio Isolamento-cercamento Outras: _____

Obs:

7 – Registro fotográfico e/ou croqui



CADASTRO E CARACTERIZAÇÃO DE APP / PASSIVOS AMBIENTAIS (MEIO BIÓTICO)
Rodovia BR-364 MT/RO

1 – Código da APP: 238

2 – Localização

Município: Ariquemes – RO

Km: 481 + 570 m

Lado (D/E/ambos): ambos

Coordenadas: (20L) 0513312 / 8880153

Obs:

3 – Tipo de APP

Curso d'água natural – largura: 5 m

Lago ou lagoa natural – dimensões: _____ x _____ m

Reservatório d'água artificial– dimensões: _____ x _____m

Nascente ou olho d'água

Outro: _____

Obs: forma lagoa

4 – Caracterização Biótica da APP

4.1 – Superfície coberta por: Rocha Cascalho

4.2 – Vegetação: Ausente/rara Gramíneas

Solo exposto Cobertura morta-folheda

Herbáceas < 0,5 m Arbustivas/lenhoso baixo < 3 m

Vegetação (ver 4.2) Uso antrópico (ver 4.7)

Arbóreas/lenhoso alto > 3 m

Obs:

Obs:

4.3 – Bioma da vegetação: Amazônia

Tipo: mata ciliar

4.4 – Formação vegetal: contínua fragmentada

Largura da vegetação a partir da margem do corpo d'água: 5 m

Obs:

Obs: ausente LE

4.5 – Grau de conservação da vegetação existente:

baixo-médio

Obs:

4.6 – Espécies vegetais nativas dominantes:

4.7 – Uso Antrópico: Nenhum Edificação (ver 4.8)

4.8 – Edificações: Nenhuma Ponte Galeria

Cultura-qual: _____

Rede elétrica Estrada Casa Barragem

Pasto-grau de utilização: _____

Mangueiras Outra: _____

Outro: _____

Obs:

Obs:

4.9 – Presença de animais domésticos:

sim não registrado

Quais animais: _____

Tipo de registro: direto indireto

Obs:

4.10 – Presença de animais silvestres:

sim não registrado

Quais animais: _____

Tipo de registro: direto indireto

Obs:

4.11 – Delimitação (cerca): Ausente Cercamento total da APP Cercamento parcial da APP

4.12 – Aspectos bióticos relevantes fora da APP (entorno):

Ausência de vegetação nativa Presença de vegetação nativa contínua Presença de fragmentos-

Distância entre cerca e margem do corpo d'água: _____

Distância da APP: _____

Tamanho do fragmento: _____

Utilização da propriedade: _____

Obs: delimita propriedade

Obs:

4.13 – Outros aspectos relevantes:

4.14 – Número das fotos: 6298 a 6302

CADASTRO E CARACTERIZAÇÃO DE APP / PASSIVOS AMBIENTAIS (MEIO BIÓTICO)
Rodovia BR-364 MT/RO

1 – Código da APP: 239

2 – Localização

Município: Ariquemes – RO

Km: 482+ 170 m

Lado (D/E/ambos): ambos

Coordenadas: (20L) 0512741 / 8880406

Obs:

3 – Tipo de APP

Curso d'água natural – largura: 3 m

Lago ou lagoa natural – dimensões: _____ x _____ m

Reservatório d'água artificial– dimensões: _____ x _____m

Nascente ou olho d'água

Outro: _____

Obs: forma poço

4 – Caracterização Biótica da APP

4.1 – Superfície coberta por: Rocha Cascalho

4.2 – Vegetação: Ausente/rara Gramíneas

Solo exposto Cobertura morta-folheto

Herbáceas < 0,5 m Arbustivas/lenhoso baixo < 3 m

Vegetação (ver 4.2) Uso antrópico (ver 4.7)

Arbóreas/lenhoso alto > 3 m

Obs:

Obs:

4.3 – Bioma da vegetação: Amazônia

Tipo: mata ciliar/ mata úmida

Obs:

4.4 – Formação vegetal: contínua fragmentada

Largura da vegetação a partir da margem do corpo d'água: 20 m

Obs:

4.5 – Grau de conservação da vegetação existente:

baixo

Obs:

4.6 – Espécies vegetais nativas dominantes:

4.7 – Uso Antrópico: Nenhum Edificação (ver 4.8)

4.8 – Edificações: Nenhuma Ponte Galeria

Cultura-qual: _____

Rede elétrica Estrada Casa Barragem

Pasto-grau de utilização: _____

Mangueiras Outra: _____

Outro: _____

Obs:

Obs:

4.9 – Presença de animais domésticos:

sim não registrado

Quais animais: gado

Tipo de registro: direto indireto

Obs:

4.10 – Presença de animais silvestres:

sim não registrado

Quais animais: _____

Tipo de registro: direto indireto

Obs:

4.11 – Delimitação (cerca): Ausente Cercamento total da APP Cercamento parcial da APP

Distância entre cerca e margem do corpo d'água: _____

Obs: delimita propriedade

4.12 – Aspectos bióticos relevantes fora da APP (entorno):

Ausência de vegetação nativa Presença de vegetação nativa contínua Presença de fragmentos-

Distância da APP: 400 m

Tamanho do fragmento: _____

Utilização da propriedade: _____

Obs:

4.13 – Outros aspectos relevantes:

4.14 – Número das fotos: 6303 a 6306

CADASTRO E CARACTERIZAÇÃO DE APP / PASSIVOS AMBIENTAIS (MEIO BIÓTICO)
Rodovia BR-364 MT/RO

5 – Diagnóstico do passivo

5.1 – Causas: () Supressão da vegetação (X) Fragmentação da vegetação () Efeito de borda () Conversão em cultura
() Conversão em pasto (X) Presença de edificação (X) Presença de animais domésticos
() Outras: _____

Obs:

5.2 – Consequências: () Cobertura vegetal ausente () Cobertura vegetal fragmentada (X) Cobertura vegetal degradada () Impermeabilização do solo () Compactação do solo
() Outras: _____

Obs:

6 – Medidas corretivas propostas:

(X) Revegetação-plantio (X) Isolamento-cercamento (X) Outras: monitoramento

Obs:

7 – Registro fotográfico e/ou croqui



CADASTRO E CARACTERIZAÇÃO DE APP / PASSIVOS AMBIENTAIS (MEIO BIÓTICO)
Rodovia BR-364 MT/RO

5 – Diagnóstico do passivo

5.1 – Causas: Supressão da vegetação Fragmentação da vegetação Efeito de borda Conversão em cultura
Conversão em pasto Presença de edificação Presença de animais domésticos
Outras: _____

Obs:

5.2 – Consequências: Cobertura vegetal ausente Cobertura vegetal fragmentada Cobertura vegetal degradada Impermeabilização do solo Compactação do solo
Outras: _____

Obs:

6 – Medidas corretivas propostas:

Revegetação-plantio Isolamento-cercamento Outras: _____

Obs:

7 – Registro fotográfico e/ou croqui



CADASTRO E CARACTERIZAÇÃO DE APP / PASSIVOS AMBIENTAIS (MEIO BIÓTICO)
Rodovia BR-364 MT/RO

1 – Código da APP: 241

2 – Localização

Município: Ariquemes – RO

Km: 485+ 010 m

Lado (D/E/ambos): ambos

Coordenadas: (20L) 0510246 / 8881496

Obs:

3 – Tipo de APP

Curso d'água natural – largura: 1 m

Lago ou lagoa natural – dimensões: _____ x _____ m

Reservatório d'água artificial– dimensões: _____ x _____m

Nascente ou olho d'água

Outro: _____

Obs: área com buriti LD; represa LE

4 – Caracterização Biótica da APP

4.1 – Superfície coberta por: Rocha Cascalho

4.2 – Vegetação: Ausente/rara Gramíneas

Solo exposto Cobertura morta-folheto

Herbáceas < 0,5 m Arbustivas/lenhoso baixo < 3 m

Vegetação (ver 4.2) Uso antrópico (ver 4.7)

Arbóreas/lenhoso alto > 3 m

Obs:

Obs:

4.3 – Bioma da vegetação: Amazônia

Tipo: mata úmida

4.4 – Formação vegetal: contínua fragmentada

Largura da vegetação a partir da margem do corpo d'água: _____

Obs:

Obs:

4.5 – Grau de conservação da vegetação existente:

baixo

Obs:

4.6 – Espécies vegetais nativas dominantes: buriti

4.7 – Uso Antrópico: Nenhum Edificação (ver 4.8)

4.8 – Edificações: Nenhuma Ponte Galeria

Cultura-qual: _____

Rede elétrica Estrada Casa Barragem

Pasto-grau de utilização: _____

Mangueiras Outra: _____

Outro: _____

Obs:

Obs:

4.9 – Presença de animais domésticos:

sim não registrado

Quais animais: _____

4.10 – Presença de animais silvestres:

sim não registrado

Quais animais: _____

Tipo de registro: direto indireto

Tipo de registro: direto indireto

Obs:

Obs:

4.11 – Delimitação (cerca): Ausente Cercamento total da APP Cercamento parcial da APP

4.12 – Aspectos bióticos relevantes fora da APP (entorno):

Ausência de vegetação nativa Presença de vegetação nativa contínua Presença de fragmentos-

Distância entre cerca e margem do corpo d'água: _____

Distância da APP: _____

Tamanho do fragmento: _____

Utilização da propriedade: _____

Obs: delimita propriedade

Obs:

4.13 – Outros aspectos relevantes:

4.14 – Número das fotos: 6313 a 6314

CADASTRO E CARACTERIZAÇÃO DE APP / PASSIVOS AMBIENTAIS (MEIO BIÓTICO)
Rodovia BR-364 MT/RO

5 – Diagnóstico do passivo

5.1 – Causas: () Supressão da vegetação (X) Fragmentação da vegetação () Efeito de borda () Conversão em cultura
() Conversão em pasto (X) Presença de edificação () Presença de animais domésticos
() Outras: _____

Obs:

5.2 – Consequências: () Cobertura vegetal ausente () Cobertura vegetal fragmentada (X) Cobertura
vegetal degradada () Impermeabilização do solo () Compactação do solo
() Outras: _____

Obs:

6 – Medidas corretivas propostas:

() Revegetação-plantio (X) Isolamento-cercamento (X) Outras: monitoramento

Obs:

7 – Registro fotográfico e/ou croqui



CADASTRO E CARACTERIZAÇÃO DE APP / PASSIVOS AMBIENTAIS (MEIO BIÓTICO)
Rodovia BR-364 MT/RO

5 – Diagnóstico do passivo

5.1 – Causas: Supressão da vegetação Fragmentação da vegetação Efeito de borda Conversão em cultura
Conversão em pasto Presença de edificação Presença de animais domésticos
Outras: _____

Obs:

5.2 – Consequências: Cobertura vegetal ausente Cobertura vegetal fragmentada Cobertura vegetal degradada Impermeabilização do solo Compactação do solo
Outras: _____

Obs:

6 – Medidas corretivas propostas:

Revegetação-plantio Isolamento-cercamento Outras: _____

Obs:

7 – Registro fotográfico e/ou croqui



CADASTRO E CARACTERIZAÇÃO DE APP / PASSIVOS AMBIENTAIS (MEIO BIÓTICO)
Rodovia BR-364 MT/RO

1 – Código da APP: 243

2 – Localização

Município: Ariquemes – RO

Km: 486+ 575 m

Lado (D/E/ambos): ambos

Coordenadas: (20L) 0508865 / 8882097

Obs:

3 – Tipo de APP

Curso d'água natural – largura: 3 m

Reservatório d'água artificial– dimensões: _____ x _____m

Outro: _____

Obs: tanque piscicultura LE: 80 x 60

Lago ou lagoa natural – dimensões: _____ x _____ m

Nascente ou olho d'água

4 – Caracterização Biótica da APP

4.1 – Superfície coberta por: Rocha Cascalho

Solo exposto Cobertura morta-folhedeo

Vegetação (ver 4.2) Uso antrópico (ver 4.7)

Obs:

4.2 – Vegetação: Ausente/rara Gramíneas

Herbáceas < 0,5 m Arbustivas/lenhoso baixo < 3 m

Arbóreas/lenhoso alto > 3 m

Obs:

4.3 – Bioma da vegetação: Amazônia

Tipo: mata ciliar/ brejo

Obs:

4.4 – Formação vegetal: contínua fragmentada

Largura da vegetação a partir da margem do corpo d'água:

Obs:

4.5 – Grau de conservação da vegetação existente:

baixo

Obs:

4.6 – Espécies vegetais nativas dominantes: gramíneas

exóticas

4.7 – Uso Antrópico: Nenhum Edificação (ver 4.8)

Cultura-qual: _____

Pasto-grau de utilização: _____

Outro: _____

Obs:

4.8 – Edificações: Nenhuma Ponte Galeria

Rede elétrica Estrada Casa Barragem

Mangueiras Outra: tanques

Obs:

4.9 – Presença de animais domésticos:

sim não registrado

Quais animais: _____

Tipo de registro: direto indireto

Obs:

4.10 – Presença de animais silvestres:

sim não registrado

Quais animais: _____

Tipo de registro: direto indireto

Obs:

4.11 – Delimitação (cerca): Ausente Cercamento

total da APP Cercamento parcial da APP

Distância entre cerca e margem do corpo d'água: _____

Obs: delimita propriedade

4.12 – Aspectos bióticos relevantes fora da APP (entorno):

Ausência de vegetação nativa Presença de

vegetação nativa contínua Presença de fragmentos-

Distância da APP: 500 m

Tamanho do fragmento: _____

Utilização da propriedade: pastagem

Obs: piscicultura

4.13 – Outros aspectos relevantes:

4.14 – Número das fotos: 6322 a 6328

CADASTRO E CARACTERIZAÇÃO DE APP / PASSIVOS AMBIENTAIS (MEIO BIÓTICO)
Rodovia BR-364 MT/RO

1 – Código da APP: 244

2 – Localização

Município: Ariquemes – RO

Km: 492+ 550 m

Lado (D/E/ambos): ambos

Coordenadas: (20L) 0503512 / 8884320

Obs:

3 – Tipo de APP

Curso d'água natural – largura: 3 m

Lago ou lagoa natural – dimensões: _____ x _____ m

Reservatório d'água artificial– dimensões: _____ x _____m

Nascente ou olho d'água

Outro: _____

Obs:

4 – Caracterização Biótica da APP

4.1 – Superfície coberta por: Rocha Cascalho

4.2 – Vegetação: Ausente/rara Gramíneas

Solo exposto Cobertura morta-folheda

Herbáceas < 0,5 m Arbustivas/lenhoso baixo < 3 m

Vegetação (ver 4.2) Uso antrópico (ver 4.7)

Arbóreas/lenhoso alto > 3 m

Obs:

Obs:

4.3 – Bioma da vegetação: Amazônia

Tipo: mata ciliar

Obs:

4.4 – Formação vegetal: contínua fragmentada

Largura da vegetação a partir da margem do corpo d'água: 0

Obs: árvores esparsas

4.5 – Grau de conservação da vegetação existente:

baixo

Obs:

4.6 – Espécies vegetais nativas dominantes:

4.7 – Uso Antrópico: Nenhum Edificação (ver 4.8)

4.8 – Edificações: Nenhuma Ponte Galeria

Cultura-qual: _____

Rede elétrica Estrada Casa Barragem

Pasto-grau de utilização: _____

Mangueiras Outra: _____

Outro: _____

Obs:

Obs:

4.9 – Presença de animais domésticos:

sim não registrado

Quais animais: _____

Tipo de registro: direto indireto

Obs:

4.10 – Presença de animais silvestres:

sim não registrado

Quais animais: _____

Tipo de registro: direto indireto

Obs:

4.11 – Delimitação (cerca): Ausente Cercamento

total da APP Cercamento parcial da APP

Distância entre cerca e margem do corpo d'água: 6 m

Obs:

4.12 – Aspectos bióticos relevantes fora da APP (entorno):

Ausência de vegetação nativa Presença de

vegetação nativa contínua Presença de fragmentos-

Distância da APP: _____

Tamanho do fragmento: _____

Utilização da propriedade: _____

Obs:

4.13 – Outros aspectos relevantes: erosão marginal

4.14 – Número das fotos: 6329 a 6336

CADASTRO E CARACTERIZAÇÃO DE APP / PASSIVOS AMBIENTAIS (MEIO BIÓTICO)
Rodovia BR-364 MT/RO

5 – Diagnóstico do passivo

5.1 – Causas: Supressão da vegetação Fragmentação da vegetação Efeito de borda Conversão em cultura
Conversão em pasto Presença de edificação Presença de animais domésticos
Outras: _____

Obs:

5.2 – Consequências: Cobertura vegetal ausente Cobertura vegetal fragmentada Cobertura vegetal degradada Impermeabilização do solo Compactação do solo
Outras: _____

Obs:

6 – Medidas corretivas propostas:

Revegetação-plantio Isolamento-cercamento Outras: medidas de conservação do solo

Obs: conservação do solo

7 – Registro fotográfico e/ou croqui



CADASTRO E CARACTERIZAÇÃO DE APP / PASSIVOS AMBIENTAIS (MEIO BIÓTICO)
Rodovia BR-364 MT/RO

1 – Código da APP: 245

2 – Localização

Município: Ariquemes – RO

Km: 493 + 400 m

Lado (D/E/ambos): ambos

Coordenadas: (20) 502872 / 8887014

Obs:

3 – Tipo de APP

Curso d'água natural – largura: sem limite definido

Lago ou lagoa natural – dimensões: _____ x _____ m

Reservatório d'água artificial – dimensões: _____ x _____ m

Nascente ou olho d'água

Outro: _____

Obs: área úmida, com vegetação característica

4 – Caracterização Biótica da APP

4.1 – Superfície coberta por: Rocha Cascalho

4.2 – Vegetação: Ausente/rara Gramíneas

Solo exposto Cobertura morta-folheda

Herbáceas < 0,5 m Arbustivas/lenhoso baixo < 3 m

Vegetação (ver 4.2) Uso antrópico (ver 4.7)

Arbóreas/lenhoso alto > 3 m

Obs:

Obs:

4.3 – Bioma da vegetação: Amazônia

Tipo: várzea

Obs:

4.4 – Formação vegetal: contínua fragmentada

Largura da vegetação a partir da margem do corpo d'água: 20

Obs:

4.5 – Grau de conservação da vegetação existente:

baixo

Obs: degradada

4.6 – Espécies vegetais nativas dominantes: _____

4.7 – Uso antrópico: Nenhum Edificação (ver 4.8)

4.8 – Edificações: Nenhuma Ponte Galeria

Cultura-qual: _____

Rede elétrica Estrada Casa Barragem

Pasto-grau de utilização: _____

Mangueiras Outra: _____

Outro: _____

Obs:

Obs:

4.9 – Presença de animais domésticos:

sim não registrado

Quais animais: _____

Tipo de registro: direto indireto

Obs:

4.10 – Presença de animais silvestres:

sim não registrado

Quais animais: _____

Tipo de registro: direto indireto

Obs:

4.11 – Delimitação (cerca): Ausente Cercamento

total da APP Cercamento parcial da APP

Distância entre cerca e margem do corpo d'água: _____

Obs: para delimitar propriedade

4.12 – Aspectos bióticos relevantes fora da APP (entorno):

Ausência de vegetação nativa Presença de

vegetação nativa contínua Presença de fragmentos-

Distância da APP: 400

Tamanho do fragmento: _____

Utilização da propriedade: pastagem

Obs:

4.13 – Outros aspectos relevantes:

4.14 – Número das fotos: N.O.

CADASTRO E CARACTERIZAÇÃO DE APP / PASSIVOS AMBIENTAIS (MEIO BIÓTICO)
Rodovia BR-364 MT/RO

1 – Código da APP: 246

2 – Localização

Município: Ariquemes - RO

Km: 494 + 960 m

Lado (D/E/ambos): D

Coordenadas: (20L) 502867 / 8888557

Obs:

3 – Tipo de APP

() Curso d'água natural – largura: _____ m

() Lago ou lagoa natural – dimensões: _____ x _____ m

() Reservatório d'água artificial– dimensões: _____ x _____ m

(X) Nascente ou olho d'água

() Outro: _____

Obs:

4 – Caracterização Biótica da APP

4.1 – Superfície coberta por: () Rocha () Cascalho

4.2 – Vegetação: () Ausente/rara (X) Gramíneas

() Solo exposto () Cobertura morta-folhedo

() Herbáceas < 0,5 m (X) Arbustivas/lenhoso baixo < 3 m

(X) Vegetação (ver 4.2) (X) Uso antrópico (ver 4.7)

(X) Arbóreas/lenhoso alto > 3 m

Obs:

Obs:

4.3 – Bioma da vegetação: Amazônia

Tipo: mata ciliar

4.4 – Formação vegetal: () contínua (X) fragmentada

Largura da vegetação a partir da margem do corpo d'água:
30 m

Obs:

Obs:

4.5 – Grau de conservação da vegetação existente:

médio

Obs:

4.6 – Espécies vegetais nativas dominantes:

Attalea speciosa; Cecropia

4.7 – Uso antrópico: () Nenhum () Edificação (ver 4.8)

4.8 – Edificações: (X) Nenhuma () Ponte () Galeria

() Cultura-qual: _____

() Rede elétrica () Estrada () Casa () Barragem

(X) Pasto-grau de utilização: baixo

() Mangueiras () Outra: _____

() Outro: _____

Obs:

Obs:

4.9 – Presença de animais domésticos:

() sim (X) não registrado

Quais animais: _____

4.10 – Presença de animais silvestres:

() sim (X) não registrado

Quais animais: _____

Tipo de registro: () direto () indireto

Tipo de registro: () direto () indireto

Obs:

Obs:

4.11 – Delimitação (cerca): (X) Ausente () Cercamento total da APP () Cercamento parcial da APP

4.12 – Aspectos bióticos relevantes fora da APP (entorno):

() Ausência de vegetação nativa () Presença de vegetação nativa contínua (X) Presença de fragmentos-

Distância entre cerca e margem do corpo d'água: _____

Distância da APP: 100 m

Tamanho do fragmento: _____

Utilização da propriedade: pastagem

Obs: limite de propriedade

Obs:

4.13 – Outros aspectos relevantes:

4.14 – Número das fotos: N.O.

CADASTRO E CARACTERIZAÇÃO DE APP / PASSIVOS AMBIENTAIS (MEIO BIÓTICO)
Rodovia BR-364 MT/RO

1 – Código da APP: 247

2 – Localização

Município: Ariquemes – RO

Km: 496+ 068 m

Lado (D/E/ambos): ambos

Coordenadas: (20L) 0502685 / 8889532

Obs:

3 – Tipo de APP

Curso d'água natural – largura: sem limite definido

Lago ou lagoa natural – dimensões: _____ x _____ m

Reservatório d'água artificial– dimensões: _____ x _____m

Nascente ou olho d'água

Outro: _____

Obs: grande quantidade de buriti; formação de lagoa à montante da rodovia (30 x 20 m)

4 – Caracterização Biótica da APP

4.1 – Superfície coberta por: Rocha Cascalho

4.2 – Vegetação: Ausente/rara Gramíneas

Solo exposto Cobertura morta-folheda

Herbáceas < 0,5 m Arbustivas/lenhoso baixo < 3 m

Vegetação (ver 4.2) Uso antrópico (ver 4.7)

Arbóreas/lenhoso alto > 3 m

Obs:

Obs:

4.3 – Bioma da vegetação: Amazônia

Tipo: mata ciliar

Obs:

4.4 – Formação vegetal: contínua fragmentada

Largura da vegetação a partir da margem do corpo d'água: _____

Obs: na APP

4.5 – Grau de conservação da vegetação existente:

médio

Obs:

4.6 – Espécies vegetais nativas dominantes:

4.7 – Uso Antrópico: Nenhum Edificação (ver 4.8)

4.8 – Edificações: Nenhuma Ponte Galeria

Cultura-qual: _____

Rede elétrica Estrada Casa Barragem

Pasto-grau de utilização: _____

Mangueiras Outra: _____

Outro: _____

Obs:

Obs:

4.9 – Presença de animais domésticos:

sim não registrado

Quais animais: _____

Tipo de registro: direto indireto

Obs:

4.10 – Presença de animais silvestres:

sim não registrado

Quais animais: _____

Tipo de registro: direto indireto

Obs:

4.11 – Delimitação (cerca): Ausente Cercamento total da APP Cercamento parcial da APP

Distância entre cerca e margem do corpo d'água: _____

Obs:

4.12 – Aspectos bióticos relevantes fora da APP (entorno):

Ausência de vegetação nativa Presença de vegetação nativa contínua Presença de fragmentos-

Distância da APP: 300 m

Tamanho do fragmento: _____

Utilização da propriedade: pastagem

Obs:

4.13 – Outros aspectos relevantes:

4.14 – Número das fotos: 6337 a 6340

CADASTRO E CARACTERIZAÇÃO DE APP / PASSIVOS AMBIENTAIS (MEIO BIÓTICO)
Rodovia BR-364 MT/RO

5 – Diagnóstico do passivo

5.1 – Causas: () Supressão da vegetação () Fragmentação da vegetação (X) Efeito de borda () Conversão em cultura
() Conversão em pasto () Presença de edificação () Presença de animais domésticos
() Outras: _____

Obs:

5.2 – Consequências: () Cobertura vegetal ausente () Cobertura vegetal fragmentada () Cobertura vegetal degradada () Impermeabilização do solo () Compactação do solo () Cobertura (X) Outras: pouco perturbada

Obs:

6 – Medidas corretivas propostas:

() Revegetação-plantio () Isolamento-cercamento (X) Outras: monitoramento

Obs:

7 – Registro fotográfico e/ou croqui



CADASTRO E CARACTERIZAÇÃO DE APP / PASSIVOS AMBIENTAIS (MEIO BIÓTICO)
Rodovia BR-364 MT/RO

1 – Código da APP: 248

2 – Localização

Município: Ariquemes – RO

Km: 497+ 460 m

Lado (D/E/ambos): ambos

Coordenadas: (20L) 0502386 / 8890935

Obs:

3 – Tipo de APP

Curso d'água natural – largura: sem limite definido

Lago ou lagoa natural – dimensões: _____ x _____ m

Reservatório d'água artificial – dimensões: _____ x _____ m

Nascente ou olho d'água

Outro: _____

Obs: formação de lagoa por barramento (100 x 80 m)

4 – Caracterização Biótica da APP

4.1 – Superfície coberta por: Rocha Cascalho

4.2 – Vegetação: Ausente/rara Gramíneas

Solo exposto Cobertura morta-folheda

Herbáceas < 0,5 m Arbustivas/lenhoso baixo < 3 m

Vegetação (ver 4.2) Uso antrópico (ver 4.7)

Arbóreas/lenhoso alto > 3 m

Obs:

Obs:

4.3 – Bioma da vegetação: Amazônia

Tipo: mata ciliar

Obs:

4.4 – Formação vegetal: contínua fragmentada

Largura da vegetação a partir da margem do corpo d'água: 0

Obs:

4.5 – Grau de conservação da vegetação existente:

baixo

Obs:

4.6 – Espécies vegetais nativas dominantes:

4.7 – Uso Antrópico: Nenhum Edificação (ver 4.8)

4.8 – Edificações: Nenhuma Ponte Galeria

Cultura-qual: _____

Rede elétrica Estrada Casa Barragem

Pasto-grau de utilização: _____

Mangueiras Outra: _____

Outro: _____

Obs:

Obs:

4.9 – Presença de animais domésticos:

sim não registrado

Quais animais: _____

Tipo de registro: direto indireto

Obs:

4.10 – Presença de animais silvestres:

sim não registrado

Quais animais: _____

Tipo de registro: direto indireto

Obs:

4.11 – Delimitação (cerca): Ausente Cercamento

total da APP Cercamento parcial da APP

Distância entre cerca e margem do corpo d'água: _____

Obs:

4.12 – Aspectos bióticos relevantes fora da APP (entorno):

Ausência de vegetação nativa Presença de

vegetação nativa contínua Presença de fragmentos-

Distância da APP: 200 m

Tamanho do fragmento: _____

Utilização da propriedade: _____

Obs:

4.13 – Outros aspectos relevantes:

4.14 – Número das fotos: 6341 a 6343

CADASTRO E CARACTERIZAÇÃO DE APP / PASSIVOS AMBIENTAIS (MEIO BIÓTICO)
Rodovia BR-364 MT/RO

5 – Diagnóstico do passivo

5.1 – Causas: Supressão da vegetação Fragmentação da vegetação Efeito de borda Conversão em cultura
Conversão em pasto Presença de edificação Presença de animais domésticos
Outras: _____

Obs:

5.2 – Consequências: Cobertura vegetal ausente Cobertura vegetal fragmentada Cobertura vegetal degradada Impermeabilização do solo Compactação do solo
Outras: _____

Obs:

6 – Medidas corretivas propostas:

Revegetação-plantio Isolamento-cercamento Outras: _____

Obs:

7 – Registro fotográfico e/ou croqui



CADASTRO E CARACTERIZAÇÃO DE APP / PASSIVOS AMBIENTAIS (MEIO BIÓTICO)
Rodovia BR-364 MT/RO

1 – Código da APP: 249

2 – Localização

Município: Ariquemes – RO

Km: 500 + 100 m

Lado (D/E/ambos): ambos

Coordenadas: (20L) 501767 / 8891493

Obs:

3 – Tipo de APP

Curso d'água natural – largura: sem limite definido

Lago ou lagoa natural – dimensões: _____ x _____ m

Reservatório d'água artificial – dimensões: _____ x _____ m

Nascente ou olho d'água

Outro: _____

Obs: corpo d'água retificado e presença de diversos açudes em sequência, em ambos os lados da rodovia

4 – Caracterização Biótica da APP

4.1 – Superfície coberta por: Rocha Cascalho

4.2 – Vegetação: Ausente/rara Gramíneas

Solo exposto Cobertura morta-folheda

Herbáceas < 0,5 m Arbustivas/lenhoso baixo < 3 m

Vegetação (ver 4.2) Uso antrópico (ver 4.7)

Arbóreas/lenhoso alto > 3 m

Obs:

Obs:

4.3 – Bioma da vegetação: Amazônia

Tipo: área antropizada

Obs:

4.4 – Formação vegetal: contínua fragmentada

Largura da vegetação a partir da margem do corpo d'água: _____

Obs:

4.5 – Grau de conservação da vegetação existente:

baixo

Obs:

4.6 – Espécies vegetais nativas dominantes: ausente,

gramíneas

4.7 – Uso Antrópico: Nenhum Edificação (ver 4.8)

4.8 – Edificações: Nenhuma Ponte Galeria

Cultura-qual: _____

Rede elétrica Estrada Casa Barragem

Pasto-grau de utilização: _____

Mangueiras Outra: _____

Outro: _____

Obs:

Obs: tanques de piscicultura

4.9 – Presença de animais domésticos:

sim não registrado

Quais animais: _____

Tipo de registro: direto indireto

Obs:

4.10 – Presença de animais silvestres:

sim não registrado

Quais animais: _____

Tipo de registro: direto indireto

Obs:

4.11 – Delimitação (cerca): Ausente Cercamento

total da APP Cercamento parcial da APP

Distância entre cerca e margem do corpo d'água: _____

Obs:

4.12 – Aspectos bióticos relevantes fora da APP (entorno):

Ausência de vegetação nativa Presença de

vegetação nativa contínua Presença de fragmentos-

Distância da APP: _____

Tamanho do fragmento: _____

Utilização da propriedade: tanques de piscicultura

Obs:

4.13 – Outros aspectos relevantes:

4.14 – Número das fotos: N.O.

CADASTRO E CARACTERIZAÇÃO DE APP / PASSIVOS AMBIENTAIS (MEIO BIÓTICO)
Rodovia BR-364 MT/RO

5 – Diagnóstico do passivo

5.1 – Causas: Supressão da vegetação ()Fragmentação da vegetação ()Efeito de borda ()Conversão em cultura
()Conversão em pasto Presença de edificação ()Presença de animais domésticos
()Outras: _____

Obs:

5.2 – Consequências: Cobertura vegetal ausente ()Cobertura vegetal fragmentada ()Cobertura
vegetal degradada ()Impermeabilização do solo ()Compactação do solo
()Outras: _____

Obs:

6 – Medidas corretivas propostas:

Revegetação-plantio ()Isolamento-cercamento ()Outras: _____

Obs:

7 – Registro fotográfico e/ou croqui

CADASTRO E CARACTERIZAÇÃO DE APP / PASSIVOS AMBIENTAIS (MEIO BIÓTICO)
Rodovia BR-364 MT/RO

1 – Código da APP: 250

2 – Localização

Município: Ariquemes – RO

Km: 501+ 360 m

Lado (D/E/ambos): ambos

Coordenadas: (20L) 0500890 / 8892301

Obs:

3 – Tipo de APP

Curso d'água natural – largura: sem limite definido

Lago ou lagoa natural – dimensões: _____ x _____ m

Reservatório d'água artificial– dimensões: _____ x _____m

Nascente ou olho d'água

Outro: _____

Obs: formação de lagoa à montante da rodovia (30 x 40 m)

4 – Caracterização Biótica da APP

4.1 – Superfície coberta por: Rocha Cascalho

4.2 – Vegetação: Ausente/rara Gramíneas

Solo exposto Cobertura morta-folheto

Herbáceas < 0,5 m Arbustivas/lenhoso baixo < 3 m

Vegetação (ver 4.2) Uso antrópico (ver 4.7)

Arbóreas/lenhoso alto > 3 m

Obs:

Obs:

4.3 – Bioma da vegetação: Amazônia

Tipo: mata ciliar

4.4 – Formação vegetal: contínua fragmentada

Largura da vegetação a partir da margem do corpo d'água: _____

Obs:

Obs:

4.5 – Grau de conservação da vegetação existente:

baixo

Obs:

4.6 – Espécies vegetais nativas dominantes: buriti

4.7 – Uso Antrópico: Nenhum Edificação (ver 4.8)

4.8 – Edificações: Nenhuma Ponte Galeria

Cultura-qual: _____

Rede elétrica Estrada Casa Barragem

Pasto-grau de utilização: _____

Mangueiras Outra: _____

Outro: _____

Obs:

Obs:

4.9 – Presença de animais domésticos:

sim não registrado

Quais animais: _____

Tipo de registro: direto indireto

Obs:

4.10 – Presença de animais silvestres:

sim não registrado

Quais animais: _____

Tipo de registro: direto indireto

Obs:

4.11 – Delimitação (cerca): Ausente Cercamento total da APP Cercamento parcial da APP

4.12 – Aspectos bióticos relevantes fora da APP (entorno):

Ausência de vegetação nativa Presença de vegetação nativa contínua Presença de fragmentos-

Distância da APP: 300 m

Distância entre cerca e margem do corpo d'água: _____

Tamanho do fragmento: _____

Utilização da propriedade: pastagem

Obs:

Obs:

4.13 – Outros aspectos relevantes:

4.14 – Número das fotos: 6350 a 6354

CADASTRO E CARACTERIZAÇÃO DE APP / PASSIVOS AMBIENTAIS (MEIO BIÓTICO)
Rodovia BR-364 MT/RO

5 – Diagnóstico do passivo

5.1 – Causas: () Supressão da vegetação (X) Fragmentação da vegetação () Efeito de borda () Conversão em cultura
() Conversão em pasto () Presença de edificação () Presença de animais domésticos
() Outras: _____

Obs:

5.2 – Consequências: () Cobertura vegetal ausente () Cobertura vegetal fragmentada () Cobertura vegetal degradada () Impermeabilização do solo () Compactação do solo () Cobertura (X) Outras: perturbada

Obs:

6 – Medidas corretivas propostas:

() Revegetação-plantio (X) Isolamento-cercamento () Outras: monitoramento

Obs:

7 – Registro fotográfico e/ou croqui



CADASTRO E CARACTERIZAÇÃO DE APP / PASSIVOS AMBIENTAIS (MEIO BIÓTICO)
Rodovia BR-364 MT/RO

1 – Código da APP: 251

2 – Localização

Município: Ariquemes – RO

Km: 479 + 100 m

Lado (D/E/ambos): ambos

Coordenadas: (20L) 499291 / 8893921

Obs:

3 – Tipo de APP

Curso d'água natural – largura: sem limite definido

Lago ou lagoa natural – dimensões: _____ x _____ m

Reservatório d'água artificial– dimensões: _____ x _____m

Nascente ou olho d'água

Outro: _____

Obs: corpo d'água retificado e presença de diversos açudes do lado esquerdo da rodovia; formação de várzea / lagoa do lado direito da rodovia (25 x 50 m)

4 – Caracterização Biótica da APP

4.1 – Superfície coberta por: Rocha Cascalho

4.2 – Vegetação: Ausente/rara Gramíneas

Solo exposto Cobertura morta-folhede

Herbáceas < 0,5 m Arbustivas/lenhoso baixo < 3 m

Vegetação (ver 4.2) Uso antrópico (ver 4.7)

Arbóreas/lenhoso alto > 3 m

Obs:

Obs:

4.3 – Bioma da vegetação: Amazônia

Tipo: várzea

Obs:

4.4 – Formação vegetal: contínua fragmentada

Largura da vegetação a partir da margem do corpo d'água: 20

Obs: onde existe

4.5 – Grau de conservação da vegetação existente:

baixo

Obs:

4.6 – Espécies vegetais nativas dominantes: buriti

4.7 – Uso Antrópico: Nenhum Edificação (ver 4.8)

4.8 – Edificações: Nenhuma Ponte Galeria

Cultura-qual: _____

Rede elétrica Estrada Casa Barragem

Pasto-grau de utilização: _____

Mangueiras Outra: _____

Outro: _____

Obs:

Obs: tanques de piscicultura

4.9 – Presença de animais domésticos:

sim não registrado

Quais animais: _____

Tipo de registro: direto indireto

Obs:

4.10 – Presença de animais silvestres:

sim não registrado

Quais animais: _____

Tipo de registro: direto indireto

Obs:

4.11 – Delimitação (cerca): Ausente Cercamento total da APP Cercamento parcial da APP

Distância entre cerca e margem do corpo d'água: _____

Obs:

4.12 – Aspectos bióticos relevantes fora da APP (entorno):

Ausência de vegetação nativa Presença de vegetação nativa contínua Presença de fragmentos-

Distância da APP: 200

Tamanho do fragmento: _____

Utilização da propriedade: _____

Obs: tanques de piscicultura

4.13 – Outros aspectos relevantes:

4.14 – Número das fotos: N.O.

CADASTRO E CARACTERIZAÇÃO DE APP / PASSIVOS AMBIENTAIS (MEIO BIÓTICO)
Rodovia BR-364 MT/RO

5 – Diagnóstico do passivo

5.1 – Causas: () Supressão da vegetação (X) Fragmentação da vegetação () Efeito de borda () Conversão em cultura
() Conversão em pasto (X) Presença de edificação () Presença de animais domésticos
() Outras: _____

Obs:

5.2 – Consequências: () Cobertura vegetal ausente () Cobertura vegetal fragmentada (X) Cobertura
vegetal degradada () Impermeabilização do solo () Compactação do solo
() Outras: _____

Obs:

6 – Medidas corretivas propostas:

(X) Revegetação-plantio () Isolamento-cercamento () Outras: _____

Obs:

7 – Registro fotográfico e/ou croqui

CADASTRO E CARACTERIZAÇÃO DE APP / PASSIVOS AMBIENTAIS (MEIO BIÓTICO)
Rodovia BR-364 MT/RO

1 – Código da APP: 252

2 – Localização

Município: Ariquemes – RO

Km: 505 + 320 m

Lado (D/E/ambos): D

Coordenadas: (20L) 499055 / 8894269

Obs:

3 – Tipo de APP

() Curso d'água natural – largura: _____ m

(X) Lago ou lagoa natural – dimensões: 40 x 80 m

() Reservatório d'água artificial– dimensões: _____ x _____ m

() Nascente ou olho d'água

() Outro: _____

Obs: formação de brejo

4 – Caracterização Biótica da APP

4.1 – Superfície coberta por: () Rocha () Cascalho

4.2 – Vegetação: () Ausente/rara () Gramíneas

() Solo exposto () Cobertura morta-folhedo

(X) Herbáceas < 0,5 m () Arbustivas/lenhoso baixo < 3 m

(X) Vegetação (ver 4.2) (X) Uso antrópico (ver 4.7)

() Arbóreas/lenhoso alto > 3 m

Obs:

Obs:

4.3 – Bioma da vegetação: Amazônia

Tipo: brejo/várzea

4.4 – Formação vegetal: () contínua (X) fragmentada

Largura da vegetação a partir da margem do corpo d'água:

Obs:

Obs: árvores esparsas

4.5 – Grau de conservação da vegetação existente:

baixo

Obs:

4.6 – Espécies vegetais nativas dominantes:

4.7 – Uso Antrópico: () Nenhum (X) Edificação (ver 4.8)

4.8 – Edificações: () Nenhuma () Ponte () Galeria

() Cultura-qual: _____

(X) Rede elétrica () Estrada () Casa () Barragem

() Pasto-grau de utilização: _____

() Mangueiras () Outra: _____

() Outro: _____

Obs:

Obs:

4.9 – Presença de animais domésticos:

() sim (X) não registrado

Quais animais: _____

4.10 – Presença de animais silvestres:

() sim (X) não registrado

Quais animais: _____

Tipo de registro: () direto () indireto

Tipo de registro: () direto () indireto

Obs:

Obs:

4.11 – Delimitação (cerca): (X) Ausente () Cercamento total da APP () Cercamento parcial da APP

4.12 – Aspectos bióticos relevantes fora da APP (entorno):

() Ausência de vegetação nativa () Presença de vegetação nativa contínua (X) Presença de fragmentos-

Distância entre cerca e margem do corpo d'água: _____

Distância da APP: 200

Tamanho do fragmento: _____

Utilização da propriedade: pastagem

Obs: limite de propriedade

Obs:

4.13 – Outros aspectos relevantes:

4.14 – Número das fotos: N.O.

CADASTRO E CARACTERIZAÇÃO DE APP / PASSIVOS AMBIENTAIS (MEIO BIÓTICO)
Rodovia BR-364 MT/RO

1 – Código da APP: 253

2 – Localização

Município: Ariquemes – RO

Km: 506 + 100 m

Lado (D/E/ambos): ambos

Coordenadas: (20L) 496030 / 8897609

Obs:

3 – Tipo de APP

Curso d'água natural – largura: sem limite definido

Lago ou lagoa natural – dimensões: _____ x _____ m

Reservatório d'água artificial – dimensões: _____ x _____ m

Nascente ou olho d'água

Outro: _____

Obs: presença de represamento (20 x 120 m); formação de brejo

4 – Caracterização Biótica da APP

4.1 – Superfície coberta por: Rocha Cascalho

Solo exposto Cobertura morta-folheda

Vegetação (ver 4.2) Uso antrópico (ver 4.7)

Obs:

4.2 – Vegetação: Ausente/rara Gramíneas

Herbáceas < 0,5 m Arbustivas/lenhoso baixo < 3 m

Arbóreas/lenhoso alto > 3 m

Obs:

4.3 – Bioma da vegetação: Amazônia

Tipo: brejo

Obs: com açude/ represa

4.4 – Formação vegetal: contínua fragmentada

Largura da vegetação a partir da margem do corpo d'água: 10

Obs:

4.5 – Grau de conservação da vegetação existente:

baixo

Obs:

4.6 – Espécies vegetais nativas dominantes:

4.7 – Uso Antrópico: Nenhum Edificação (ver 4.8)

Cultura-qual: _____

Pasto-grau de utilização: _____

Outro: _____

Obs:

4.8 – Edificações: Nenhuma Ponte Galeria

Rede elétrica Estrada Casa Barragem

Mangueiras Outra: _____

Obs:

4.9 – Presença de animais domésticos:

sim não registrado

Quais animais: _____

Tipo de registro: direto indireto

Obs:

4.10 – Presença de animais silvestres:

sim não registrado

Quais animais: aves

Tipo de registro: direto indireto

Obs:

4.11 – Delimitação (cerca): Ausente Cercamento

total da APP Cercamento parcial da APP

Distância entre cerca e margem do corpo d'água: _____

Obs: limite de propriedade

4.12 – Aspectos bióticos relevantes fora da APP (entorno):

Ausência de vegetação nativa Presença de

vegetação nativa contínua Presença de fragmentos-

Distância da APP: 800

Tamanho do fragmento: _____

Utilização da propriedade: pastagem

Obs:

4.13 – Outros aspectos relevantes:

4.14 – Número das fotos: N.O.

CADASTRO E CARACTERIZAÇÃO DE APP / PASSIVOS AMBIENTAIS (MEIO BIÓTICO)
Rodovia BR-364 MT/RO

5 – Diagnóstico do passivo

5.1 – Causas: () Supressão da vegetação (X) Fragmentação da vegetação () Efeito de borda () Conversão em cultura
() Conversão em pasto (X) Presença de edificação () Presença de animais domésticos
() Outras: _____

Obs:

5.2 – Consequências: () Cobertura vegetal ausente () Cobertura vegetal fragmentada (X) Cobertura
vegetal degradada () Impermeabilização do solo () Compactação do solo
() Outras: _____

Obs:

6 – Medidas corretivas propostas:

(X) Revegetação-plantio () Isolamento-cercamento (X) Outras: medidas de conservação do solo

Obs: necessário medidas de conservação do solo

7 – Registro fotográfico e/ou croqui

CADASTRO E CARACTERIZAÇÃO DE APP / PASSIVOS AMBIENTAIS (MEIO BIÓTICO)
Rodovia BR-364 MT/RO

1 – Código da APP: 254	
2 – Localização Município: Ariquemes - RO Km: 510 + 210 m Lado (D/E/ambos): ambos Coordenadas: (20L) 0494840 / 8898458 Obs:	
3 – Tipo de APP (X) Curso d'água natural – largura: 5 m () Lago ou lagoa natural – dimensões: _____ x _____ m () Reservatório d'água artificial– dimensões: _____ x _____m () Nascente ou olho d'água () Outro: _____ Obs:	
4 – Caracterização Biótica da APP	
4.1 – Superfície coberta por: () Rocha () Cascalho () Solo exposto () Cobertura morta-folheda (X) Vegetação (ver 4.2) () Uso antrópico (ver 4.7) Obs:	4.2 – Vegetação: () Ausente/rara () Gramíneas () Herbáceas < 0,5 m () Arbustivas/lenhoso baixo < 3 m (X) Arbóreas/lenhoso alto > 3 m Obs:
4.3 – Bioma da vegetação: Amazônia Tipo: mata ciliar Obs:	4.4 – Formação vegetal: () contínua (X) fragmentada Largura da vegetação a partir da margem do corpo d'água: 20 m / 30 m LD Obs:
4.5 – Grau de conservação da vegetação existente: Baixo-médio Obs:	4.6 – Espécies vegetais nativas dominantes:
4.7 – Uso Antrópico: () Nenhum (X) Edificação (ver 4.8) () Cultura-qual: _____ () Pasto-grau de utilização: _____ () Outro: _____ Obs:	4.8 – Edificações: () Nenhuma () Ponte (X) Galeria (X) Rede elétrica () Estrada () Casa () Barragem () Mangueiras () Outra: _____ Obs:
4.9 – Presença de animais domésticos: () sim (X) não registrado Quais animais: _____ Tipo de registro: () direto () indireto Obs:	4.10 – Presença de animais silvestres: (X) sim () não registrado Quais animais: aves Tipo de registro: () direto () indireto Obs:
4.11 – Delimitação (cerca): () Ausente () Cercamento total da APP (X) Cercamento parcial da APP Distância entre cerca e margem do corpo d'água: _____ Obs: delimita propriedade	4.12 – Aspectos bióticos relevantes fora da APP (entorno): () Ausência de vegetação nativa () Presença de vegetação nativa contínua (X) Presença de fragmentos- Distância da APP: 400 Tamanho do fragmento: _____ Utilização da propriedade: pastagem Obs:
4.13 – Outros aspectos relevantes:	4.14 – Número das fotos: 6355 a 6360

CADASTRO E CARACTERIZAÇÃO DE APP / PASSIVOS AMBIENTAIS (MEIO BIÓTICO)
Rodovia BR-364 MT/RO

5 – Diagnóstico do passivo

5.1 – Causas: () Supressão da vegetação (X) Fragmentação da vegetação () Efeito de borda () Conversão em cultura
() Conversão em pasto (X) Presença de edificação () Presença de animais domésticos
() Outras: _____

Obs:

5.2 – Consequências: () Cobertura vegetal ausente () Cobertura vegetal fragmentada (X) Cobertura vegetal degradada () Impermeabilização do solo () Compactação do solo
() Outras: _____

Obs:

6 – Medidas corretivas propostas:

(X) Revegetação-plantio (X) Isolamento-cercamento () Outras: _____

Obs:

7 – Registro fotográfico e/ou croqui



CADASTRO E CARACTERIZAÇÃO DE APP / PASSIVOS AMBIENTAIS (MEIO BIÓTICO)
Rodovia BR-364 MT/RO

1 – Código da APP: 255

2 – Localização

Município: Ariquemes – RO

Km: 512+ 780 m

Lado (D/E/ambos): ambos

Coordenadas: (20L) 0494014 / 8900898

Obs:

3 – Tipo de APP

Curso d'água natural – largura: 4 m

Reservatório d'água artificial– dimensões: _____ x _____m

Outro: _____

Obs:

Lago ou lagoa natural – dimensões: _____ x _____ m

Nascente ou olho d'água

4 – Caracterização Biótica da APP

4.1 – Superfície coberta por: Rocha Cascalho

Solo exposto Cobertura morta-folheda

Vegetação (ver 4.2) Uso antrópico (ver 4.7)

Obs:

4.2 – Vegetação: Ausente/rara Gramíneas

Herbáceas < 0,5 m Arbustivas/lenhoso baixo < 3 m

Arbóreas/lenhoso alto > 3 m

Obs:

4.3 – Bioma da vegetação: Amazônia

Tipo: mata ciliar

Obs:

4.4 – Formação vegetal: contínua fragmentada

Largura da vegetação a partir da margem do corpo d'água:

Obs:

4.5 – Grau de conservação da vegetação existente:

baixo

Obs:

4.6 – Espécies vegetais nativas dominantes: gramíneas

exóticas

4.7 – Uso Antrópico: Nenhum Edificação (ver 4.8)

Cultura-qual: _____

Pasto-grau de utilização: _____

Outro: _____

Obs:

4.8 – Edificações: Nenhuma Ponte Galeria

Rede elétrica Estrada Casa Barragem

Mangueiras Outra: _____

Obs:

4.9 – Presença de animais domésticos:

sim não registrado

Quais animais: _____

Tipo de registro: direto indireto

Obs:

4.10 – Presença de animais silvestres:

sim não registrado

Quais animais: _____

Tipo de registro: direto indireto

Obs:

4.11 – Delimitação (cerca): Ausente Cercamento

total da APP Cercamento parcial da APP

Distância entre cerca e margem do corpo d'água: _____

Obs:

4.12 – Aspectos bióticos relevantes fora da APP (entorno):

Ausência de vegetação nativa Presença de

vegetação nativa contínua Presença de fragmentos-

Distância da APP: 300

Tamanho do fragmento: _____

Utilização da propriedade: área urbanizada

Obs:

4.13 – Outros aspectos relevantes:

4.14 – Número das fotos: 6361 a 6370

CADASTRO E CARACTERIZAÇÃO DE APP / PASSIVOS AMBIENTAIS (MEIO BIÓTICO)
Rodovia BR-364 MT/RO

5 – Diagnóstico do passivo

5.1 – Causas: Supressão da vegetação Fragmentação da vegetação Efeito de borda Conversão em cultura
Conversão em pasto Presença de edificação Presença de animais domésticos
Outras: _____

Obs:

5.2 – Consequências: Cobertura vegetal ausente Cobertura vegetal fragmentada Cobertura
vegetal degradada Impermeabilização do solo Compactação do solo
Outras: _____

Obs:

6 – Medidas corretivas propostas:

Revegetação-plantio Isolamento-cercamento Outras: _____

Obs:

7 – Registro fotográfico e/ou croqui



CADASTRO E CARACTERIZAÇÃO DE APP / PASSIVOS AMBIENTAIS (MEIO BIÓTICO)
Rodovia BR-364 MT/RO

1 – Código da APP: 256

2 – Localização

Município: Ariquemes – RO

Km: 513 + 100 m

Lado (D/E/ambos): ambos

Coordenadas: (20) 493903 / 8901224

Obs:

3 – Tipo de APP

Curso d'água natural – largura: sem limite definido

Lago ou lagoa natural – dimensões: _____ x _____ m

Reservatório d'água artificial – dimensões: _____ x _____ m

Nascente ou olho d'água

Outro: _____

Obs: fundo de vale

4 – Caracterização Biótica da APP

4.1 – Superfície coberta por: Rocha Cascalho

4.2 – Vegetação: Ausente/rara Gramíneas

Solo exposto Cobertura morta-folheda

Herbáceas < 0,5 m Arbustivas/lenhoso baixo < 3 m

Vegetação (ver 4.2) Uso antrópico (ver 4.7)

Arbóreas/lenhoso alto > 3 m

Obs:

Obs:

4.3 – Bioma da vegetação: Amazônia

Tipo: mata ciliar

Obs:

4.4 – Formação vegetal: contínua fragmentada

Largura da vegetação a partir da margem do corpo d'água: 30

Obs:

4.5 – Grau de conservação da vegetação existente:

baixo

Obs: degradada

4.6 – Espécies vegetais nativas dominantes: _____

4.7 – Uso antrópico: Nenhum Edificação (ver 4.8)

Cultura-qual: _____

Pasto-grau de utilização: _____

Outro: _____

Obs:

4.8 – Edificações: Nenhuma Ponte Galeria

Rede elétrica Estrada Casa Barragem

Mangueiras Outra: _____

Obs:

4.9 – Presença de animais domésticos:

sim não registrado

Quais animais: _____

Tipo de registro: direto indireto

Obs:

4.10 – Presença de animais silvestres:

sim não registrado

Quais animais: _____

Tipo de registro: direto indireto

Obs:

4.11 – Delimitação (cerca): Ausente Cercamento

total da APP Cercamento parcial da APP

Distância entre cerca e margem do corpo d'água: _____

Obs: para delimitar propriedade

4.12 – Aspectos bióticos relevantes fora da APP (entorno):

Ausência de vegetação nativa Presença de

vegetação nativa contínua Presença de fragmentos-

Distância da APP: 100

Tamanho do fragmento: _____

Utilização da propriedade: pastagem

Obs:

4.13 – Outros aspectos relevantes:

4.14 – Número das fotos: N.O.

CADASTRO E CARACTERIZAÇÃO DE APP / PASSIVOS AMBIENTAIS (MEIO BIÓTICO)
Rodovia BR-364 MT/RO

1 – Código da APP: 257

2 – Localização

Município: Ariquemes – RO

Km: 514 + 350 m

Lado (D/E/ambos): ambos

Coordenadas: (20) 493953 / 8903417

Obs:

3 – Tipo de APP

Curso d'água natural – largura: sem limite definido

Lago ou lagoa natural – dimensões: _____ x _____ m

Reservatório d'água artificial – dimensões: _____ x _____ m

Nascente ou olho d'água

Outro: _____

Obs: área úmida, com vegetação característica

4 – Caracterização Biótica da APP

4.1 – Superfície coberta por: Rocha Cascalho

4.2 – Vegetação: Ausente/rara Gramíneas

Solo exposto Cobertura morta-folheda

Herbáceas < 0,5 m Arbustivas/lenhoso baixo < 3 m

Vegetação (ver 4.2) Uso antrópico (ver 4.7)

Arbóreas/lenhoso alto > 3 m

Obs:

Obs:

4.3 – Bioma da vegetação: Amazônia

Tipo: várzea

Obs:

4.4 – Formação vegetal: contínua fragmentada

Largura da vegetação a partir da margem do corpo d'água: 15

Obs:

4.5 – Grau de conservação da vegetação existente:

baixo

Obs: degradada

4.6 – Espécies vegetais nativas dominantes: _____

4.7 – Uso antrópico: Nenhum Edificação (ver 4.8)

4.8 – Edificações: Nenhuma Ponte Galeria

Cultura-qual: _____

Rede elétrica Estrada Casa Barragem

Pasto-grau de utilização: _____

Mangueiras Outra: _____

Outro: _____

Obs:

Obs:

4.9 – Presença de animais domésticos:

sim não registrado

Quais animais: _____

Tipo de registro: direto indireto

Obs:

4.10 – Presença de animais silvestres:

sim não registrado

Quais animais: _____

Tipo de registro: direto indireto

Obs:

4.11 – Delimitação (cerca): Ausente Cercamento

total da APP Cercamento parcial da APP

Distância entre cerca e margem do corpo d'água: _____

Obs: para delimitar propriedade

4.12 – Aspectos bióticos relevantes fora da APP (entorno):

Ausência de vegetação nativa Presença de

vegetação nativa contínua Presença de fragmentos-

Distância da APP: 500

Tamanho do fragmento: _____

Utilização da propriedade: pastagem

Obs:

4.13 – Outros aspectos relevantes:

4.14 – Número das fotos: N.O.

CADASTRO E CARACTERIZAÇÃO DE APP / PASSIVOS AMBIENTAIS (MEIO BIÓTICO)
Rodovia BR-364 MT/RO

1 – Código da APP: 258	
2 – Localização	
Município: Ariquemes – RO	Km: 515+ 390 m
Lado (D/E/ambos): ambos	
Coordenadas: (20L) 0493953 / 8903417	
Obs:	
3 – Tipo de APP	
(X) Curso d'água natural – largura: 1 m	() Lago ou lagoa natural – dimensões: _____ x _____ m
() Reservatório d'água artificial– dimensões: _____ x _____m	() Nascente ou olho d'água
() Outro: _____	
Obs:	
4 – Caracterização Biótica da APP	
4.1 – Superfície coberta por: () Rocha ()Cascalho	4.2 – Vegetação: ()Ausente/rara (X)Gramíneas
()Solo exposto ()Cobertura morta-folhede	()Herbáceas < 0,5 m ()Arbustivas/lenhoso baixo < 3 m
(X)Vegetação (ver 4.2) (X)Uso antrópico (ver 4.7)	()Arbóreas/lenhoso alto > 3 m
Obs:	Obs:
4.3 – Bioma da vegetação: Amazônia	4.4 – Formação vegetal: ()contínua (X)fragmentada
Tipo: mata ciliar/ brejo	Largura da vegetação a partir da margem do corpo d'água: 10 m
Obs:	Obs: onde existe
4.5 – Grau de conservação da vegetação existente:	4.6 – Espécies vegetais nativas dominantes:
baixo	
Obs:	
4.7 – Uso Antrópico: ()Nenhum (X)Edificação (ver 4.8)	4.8 – Edificações: ()Nenhuma ()Ponte (X)Galeria
()Cultura-qual: _____	(X)Rede elétrica ()Estrada ()Casa ()Barragem
()Pasto-grau de utilização: _____	()Mangueiras ()Outra: _____
()Outro: _____	
Obs:	Obs:
4.9 – Presença de animais domésticos:	4.10 – Presença de animais silvestres:
()sim (X)não registrado	()sim (X)não registrado
Quais animais: _____	Quais animais: _____
Tipo de registro: ()direto ()indireto	Tipo de registro: ()direto ()indireto
Obs:	Obs:
4.11 – Delimitação (cerca): (X)Ausente ()Cercamento total da APP ()Cercamento parcial da APP	4.12 – Aspectos bióticos relevantes fora da APP (entorno):
	(X)Ausência de vegetação nativa ()Presença de vegetação nativa contínua ()Presença de fragmentos-
Distância entre cerca e margem do corpo d'água: _____	Distância da APP: _____
Obs: delimita propriedade	Tamanho do fragmento: _____
	Utilização da propriedade: área urbanizada
	Obs:
4.13 – Outros aspectos relevantes: área urbanizada	4.14 – Número das fotos: 6371 a 6378

CADASTRO E CARACTERIZAÇÃO DE APP / PASSIVOS AMBIENTAIS (MEIO BIÓTICO)
Rodovia BR-364 MT/RO

5 – Diagnóstico do passivo

5.1 – Causas: Supressão da vegetação Fragmentação da vegetação Efeito de borda Conversão em cultura
Conversão em pasto Presença de edificação Presença de animais domésticos
Outras: _____

Obs:

5.2 – Consequências: Cobertura vegetal ausente Cobertura vegetal fragmentada Cobertura vegetal degradada
Impermeabilização do solo Compactação do solo
Outras: _____


Obs:

6 – Medidas corretivas propostas:

Revegetação-plantio Isolamento-cercamento Outras: _____

Obs:

7 – Registro fotográfico e/ou croqui



CADASTRO E CARACTERIZAÇÃO DE APP / PASSIVOS AMBIENTAIS (MEIO BIÓTICO)
Rodovia BR-364 MT/RO

5 – Diagnóstico do passivo

5.1 – Causas: Supressão da vegetação Fragmentação da vegetação Efeito de borda Conversão em cultura
Conversão em pasto Presença de edificação Presença de animais domésticos
Outras: _____

Obs:

5.2 – Consequências: Cobertura vegetal ausente Cobertura vegetal fragmentada Cobertura vegetal degradada Impermeabilização do solo Compactação do solo
Outras: _____

Obs:

6 – Medidas corretivas propostas:

Revegetação-plantio Isolamento-cercamento Outras: medidas de conservação do solo

Obs: medidas de conservação do solo

7 – Registro fotográfico e/ou croqui



CADASTRO E CARACTERIZAÇÃO DE APP / PASSIVOS AMBIENTAIS (MEIO BIÓTICO)
Rodovia BR-364 MT/RO

1 – Código da APP: 260

2 – Localização

Município: Ariquemes – RO

Km: 523+ 870 m

Lado (D/E/ambos): ambos

Coordenadas: (20L) 0493493 / 8911570

Obs: Rio Branco

3 – Tipo de APP

Curso d'água natural – largura: 20 m

Lago ou lagoa natural – dimensões: _____ x _____ m

Reservatório d'água artificial– dimensões: _____ x _____m

Nascente ou olho d'água

Outro: _____

Obs:

4 – Caracterização Biótica da APP

4.1 – Superfície coberta por: Rocha Cascalho

4.2 – Vegetação: Ausente/rara Gramíneas

Solo exposto Cobertura morta-folhedeo

Herbáceas < 0,5 m Arbustivas/lenhoso baixo < 3 m

Vegetação (ver 4.2) Uso antrópico (ver 4.7)

Arbóreas/lenhoso alto > 3 m

Obs:

Obs:

4.3 – Bioma da vegetação: Amazônia

Tipo: mata ciliar

4.4 – Formação vegetal: contínua fragmentada

Largura da vegetação a partir da margem do corpo d'água: 30 m

Obs:

Obs:

4.5 – Grau de conservação da vegetação existente:

baixo

Obs:

4.6 – Espécies vegetais nativas dominantes:

4.7 – Uso Antrópico: Nenhum Edificação (ver 4.8)

4.8 – Edificações: Nenhuma Ponte Galeria

Cultura-qual: _____

Rede elétrica Estrada Casa Barragem

Pasto-grau de utilização: _____

Mangueiras Outra: _____

Outro: _____

Obs:

Obs:

4.9 – Presença de animais domésticos:

sim não registrado

Quais animais: _____

4.10 – Presença de animais silvestres:

sim não registrado

Quais animais: _____

Tipo de registro: direto indireto

Tipo de registro: direto indireto

Obs:

Obs:

4.11 – Delimitação (cerca): Ausente Cercamento total da APP Cercamento parcial da APP

4.12 – Aspectos bióticos relevantes fora da APP (entorno):

Ausência de vegetação nativa Presença de vegetação nativa contínua Presença de fragmentos-

Distância entre cerca e margem do corpo d'água: _____

Distância da APP: _____

Tamanho do fragmento: _____

Utilização da propriedade: pastagem

Obs:

Obs:

4.13 – Outros aspectos relevantes: princípio erosão

4.14 – Número das fotos: 6396 a 6408

CADASTRO E CARACTERIZAÇÃO DE APP / PASSIVOS AMBIENTAIS (MEIO BIÓTICO)
Rodovia BR-364 MT/RO

5 – Diagnóstico do passivo

5.1 – Causas: () Supressão da vegetação (X) Fragmentação da vegetação (X) Efeito de borda () Conversão em cultura
() Conversão em pasto (X) Presença de edificação () Presença de animais domésticos
() Outras: _____

Obs:

5.2 – Consequências: () Cobertura vegetal ausente () Cobertura vegetal fragmentada () Cobertura vegetal degradada () Impermeabilização do solo () Compactação do solo () Outras: perturbada

Obs:

6 – Medidas corretivas propostas:

() Revegetação-plantio () Isolamento-cercamento (X) Outras: monitoramento

Obs:

7 – Registro fotográfico e/ou croqui



CADASTRO E CARACTERIZAÇÃO DE APP / PASSIVOS AMBIENTAIS (MEIO BIÓTICO)
Rodovia BR-364 MT/RO

1 – Código da APP: 261

2 – Localização

Município: Ariquemes – RO

Km: 527+ 820 m

Lado (D/E/ambos): ambos

Coordenadas: (20L) 0491890 / 8915043

Obs: Rio Jamari e afluentes

3 – Tipo de APP

Curso d'água natural – largura: 80 m

Reservatório d'água artificial– dimensões: _____ x _____m

Outro: _____

Obs: Rio Jamari (80 m) e dois afluente de 2 m

Lago ou lagoa natural – dimensões: _____ x _____ m

Nascente ou olho d'água

4 – Caracterização Biótica da APP

4.1 – Superfície coberta por: Rocha Cascalho

Solo exposto Cobertura morta-folhedeo

Vegetação (ver 4.2) Uso antrópico (ver 4.7)

Obs:

4.2 – Vegetação: Ausente/rara Gramíneas

Herbáceas < 0,5 m Arbustivas/lenhoso baixo < 3 m

Arbóreas/lenhoso alto > 3 m

Obs:

4.3 – Bioma da vegetação: Amazônia

Tipo: mata ciliar

Obs:

4.4 – Formação vegetal: contínua fragmentada

Largura da vegetação a partir da margem do corpo d'água: 40-50 m

Obs:

4.5 – Grau de conservação da vegetação existente:

baixo

Obs:

4.6 – Espécies vegetais nativas dominantes:

4.7 – Uso Antrópico: Nenhum Edificação (ver 4.8)

Cultura-qual: _____

Pasto-grau de utilização: _____

Outro: _____

Obs: faixa de servidão / rodovia e energia

4.8 – Edificações: Nenhuma Ponte Galeria

Rede elétrica Estrada Casa Barragem

Mangueiras Outra: _____

Obs:

4.9 – Presença de animais domésticos:

sim não registrado

Quais animais: _____

Tipo de registro: direto indireto

Obs:

4.10 – Presença de animais silvestres:

sim não registrado

Quais animais: aves

Tipo de registro: direto indireto

Obs:

4.11 – Delimitação (cerca): Ausente Cercamento total da APP Cercamento parcial da APP

Distância entre cerca e margem do corpo d'água: _____

Obs:

4.12 – Aspectos bióticos relevantes fora da APP (entorno):

Ausência de vegetação nativa Presença de vegetação nativa contínua Presença de fragmentos-

Distância da APP: _____

Tamanho do fragmento: _____

Utilização da propriedade: pastagem

Obs:

4.13 – Outros aspectos relevantes: erosão na APP

4.14 – Número das fotos: 6412 a 6416

CADASTRO E CARACTERIZAÇÃO DE APP / PASSIVOS AMBIENTAIS (MEIO BIÓTICO)
Rodovia BR-364 MT/RO

5 – Diagnóstico do passivo

5.1 – Causas: ()Supressão da vegetação (X)Fragmentação da vegetação ()Efeito de borda ()Conversão em cultura
()Conversão em pasto (X)Presença de edificação ()Presença de animais domésticos
()Outras: _____

Obs:

5.2 – Consequências: ()Cobertura vegetal ausente ()Cobertura vegetal fragmentada (X)Cobertura
vegetal degradada ()Impermeabilização do solo ()Compactação do solo
()Outras: _____

Obs:

6 – Medidas corretivas propostas:

(X)Revegetação-plantio (X)Isolamento-cercamento ()Outras: _____

Obs:

7 – Registro fotográfico e/ou croqui



CADASTRO E CARACTERIZAÇÃO DE APP / PASSIVOS AMBIENTAIS (MEIO BIÓTICO)
Rodovia BR-364 MT/RO

1 – Código da APP: 262

2 – Localização

Município: Ariquemes – RO

Km: 528+ 980 m

Lado (D/E/ambos): ambos

Coordenadas: (20L) 0490913 / 8916015

Obs:

3 – Tipo de APP

Curso d'água natural – largura: 3 m

Lago ou lagoa natural – dimensões: _____ x _____ m

Reservatório d'água artificial– dimensões: _____ x _____m

Nascente ou olho d'água

Outro: _____

Obs: com barramentos artificiais à montante e à jusante da rodovia

4 – Caracterização Biótica da APP

4.1 – Superfície coberta por: Rocha Cascalho

Solo exposto Cobertura morta-folheda

Vegetação (ver 4.2) Uso antrópico (ver 4.7)

Obs:

4.2 – Vegetação: Ausente/rara Gramíneas

Herbáceas < 0,5 m Arbustivas/lenhoso baixo < 3 m

Arbóreas/lenhoso alto > 3 m

Obs:

4.3 – Bioma da vegetação: Amazônia

Tipo: mata ciliar/ brejo

Obs:

4.4 – Formação vegetal: contínua fragmentada

Largura da vegetação a partir da margem do corpo d'água:

Obs:

4.5 – Grau de conservação da vegetação existente:

baixo

Obs:

4.6 – Espécies vegetais nativas dominantes:

4.7 – Uso Antrópico: Nenhum Edificação (ver 4.8)

Cultura-qual: _____

Pasto-grau de utilização: alto

Outro: _____

Obs:

4.8 – Edificações: Nenhuma Ponte Galeria

Rede elétrica Estrada Casa Barragem

Mangueiras Outra: _____

Obs:

4.9 – Presença de animais domésticos:

sim não registrado

Quais animais: _____

Tipo de registro: direto indireto

Obs:

4.10 – Presença de animais silvestres:

sim não registrado

Quais animais: _____

Tipo de registro: direto indireto

Obs:

4.11 – Delimitação (cerca): Ausente Cercamento total da APP Cercamento parcial da APP

Distância entre cerca e margem do corpo d'água: _____

Obs: delimita propriedade

4.12 – Aspectos bióticos relevantes fora da APP (entorno):

Ausência de vegetação nativa Presença de vegetação nativa contínua Presença de fragmentos-

Distância da APP: _____

Tamanho do fragmento: _____

Utilização da propriedade: pastagem

Obs:

4.13 – Outros aspectos relevantes: erosão marginal/ ravinas

4.14 – Número das fotos: 6418 a 6422

CADASTRO E CARACTERIZAÇÃO DE APP / PASSIVOS AMBIENTAIS (MEIO BIÓTICO)
Rodovia BR-364 MT/RO

5 – Diagnóstico do passivo

5.1 – Causas: Supressão da vegetação Fragmentação da vegetação Efeito de borda Conversão em cultura
Conversão em pasto Presença de edificação Presença de animais domésticos
Outras: _____

Obs:

5.2 – Conseqüências: Cobertura vegetal ausente Cobertura vegetal fragmentada Cobertura vegetal degradada Impermeabilização do solo Compactação do solo
Outras: _____

Obs:

6 – Medidas corretivas propostas:

Revegetação-plantio Isolamento-cercamento Outras: medidas de conservação do solo

Obs: conservação do solo

7 – Registro fotográfico e/ou croqui



CADASTRO E CARACTERIZAÇÃO DE APP / PASSIVOS AMBIENTAIS (MEIO BIÓTICO)
Rodovia BR-364 MT/RO

1 – Código da APP: 263

2 – Localização

Município: Ariquemes - RO

Km: 529 + 780 m

Lado (D/E/ambos): ambos

Coordenadas: (20L) 490619 / 8916733

Obs:

3 – Tipo de APP

Curso d'água natural – largura: sem limite definido

Lago ou lagoa natural – dimensões: _____ x _____ m

Reservatório d'água artificial – dimensões: _____ x _____ m

Nascente ou olho d'água

Outro: _____

Obs: Identificado pela base hidrográfica e análise das imagens de satélite. Não foi encontrada água em campo, mas pode ser intermitente.

4 – Caracterização Biótica da APP

4.1 – Superfície coberta por: Rocha Cascalho

4.2 – Vegetação: Ausente/rara Gramíneas

Solo exposto Cobertura morta-folheda

Herbáceas < 0,5 m Arbustivas/lenhoso baixo < 3 m

Vegetação (ver 4.2) Uso antrópico (ver 4.7)

Arbóreas/lenhoso alto > 3 m

Obs:

Obs:

4.3 – Bioma da vegetação: Amazônia

Tipo: mata ciliar

4.4 – Formação vegetal: contínua fragmentada

Largura da vegetação a partir da margem do corpo d'água: _____

Obs:

Obs:

4.5 – Grau de conservação da vegetação existente:

médio

Obs:

4.6 – Espécies vegetais nativas dominantes: _____

4.7 – Uso antrópico: Nenhum Edificação (ver 4.8)

4.8 – Edificações: Nenhuma Ponte Galeria

Cultura-qual: _____

Rede elétrica Estrada Casa Barragem

Pasto-grau de utilização: _____

Mangueiras Outra: _____

Outro: _____

Obs:

4.9 – Presença de animais domésticos:

sim não registrado

Quais animais: _____

Tipo de registro: direto indireto

Obs:

4.10 – Presença de animais silvestres:

sim não registrado

Quais animais: _____

Tipo de registro: direto indireto

Obs:

4.11 – Delimitação (cerca): Ausente Cercamento total da APP Cercamento parcial da APP

4.12 – Aspectos bióticos relevantes fora da APP (entorno):

Ausência de vegetação nativa Presença de vegetação nativa contínua Presença de fragmentos-

Distância entre cerca e margem do corpo d'água: _____

Distância da APP: _____

Tamanho do fragmento: _____

Utilização da propriedade: mineração

Obs:

Obs:

4.13 – Outros aspectos relevantes:

4.14 – Número das fotos: N.O.

CADASTRO E CARACTERIZAÇÃO DE APP / PASSIVOS AMBIENTAIS (MEIO BIÓTICO)
Rodovia BR-364 MT/RO

5 – Diagnóstico do passivo

5.1 – Causas: Supressão da vegetação Fragmentação da vegetação Efeito de borda Conversão em cultura
Conversão em pasto Presença de edificação Presença de animais domésticos
Outras: _____

Obs:

5.2 – Consequências: Cobertura vegetal ausente Cobertura vegetal fragmentada Cobertura
vegetal degradada Impermeabilização do solo Compactação do solo
Outras: _____

Obs:

6 – Medidas corretivas propostas:

Revegetação-plantio Isolamento-cercamento Outras: _____

Obs:

7 – Registro fotográfico e/ou croqui

CADASTRO E CARACTERIZAÇÃO DE APP / PASSIVOS AMBIENTAIS (MEIO BIÓTICO)
Rodovia BR-364 MT/RO

1 – Código da APP: 264

2 – Localização

Município: Alto Paraíso/ Ariquemes –

RO

Km: 532 + 480 m

Lado (D/E/ambos): ambos

Coordenadas: (20) 489940 / 8919390

Obs:

3 – Tipo de APP

Curso d'água natural – largura: sem limite definido

Lago ou lagoa natural – dimensões: _____ x _____ m

Reservatório d'água artificial– dimensões: _____ x _____m

Nascente ou olho d'água

Outro: _____

Obs: área úmida, com vegetação característica

4 – Caracterização Biótica da APP

4.1 – Superfície coberta por: Rocha Cascalho

4.2 – Vegetação: Ausente/rara Gramíneas

Solo exposto Cobertura morta-folheto

Herbáceas < 0,5 m Arbustivas/lenhoso baixo < 3 m

Vegetação (ver 4.2) Uso antrópico (ver 4.7)

Arbóreas/lenhoso alto > 3 m

Obs:

Obs:

4.3 – Bioma da vegetação: Amazônia

Tipo: várzea

Obs:

4.4 – Formação vegetal: contínua fragmentada

Largura da vegetação a partir da margem do corpo d'água:

Obs:

4.5 – Grau de conservação da vegetação existente:

baixo

Obs: degradada

4.6 – Espécies vegetais nativas dominantes: _____

4.7– Uso antrópico: Nenhum Edificação (ver 4.8)

4.8 – Edificações: Nenhuma Ponte Galeria

Cultura-qual: _____

Rede elétrica Estrada Casa Barragem

Pasto-grau de utilização: _____

Mangueiras Outra: _____

Outro: _____

Obs:

4.9 – Presença de animais domésticos:

sim não registrado

Quais animais: _____

Tipo de registro: direto indireto

Obs:

4.10 – Presença de animais silvestres:

sim não registrado

Quais animais: _____

Tipo de registro: direto indireto

Obs:

4.11 – Delimitação (cerca): Ausente Cercamento total da APP Cercamento parcial da APP

Distância entre cerca e margem do corpo d'água: _____

Obs: para delimitar propriedade

4.12 – Aspectos bióticos relevantes fora da APP (entorno):

Ausência de vegetação nativa Presença de vegetação nativa contínua Presença de fragmentos-

Distância da APP: 400

Tamanho do fragmento: _____

Utilização da propriedade: área urbana

Obs:

4.13 – Outros aspectos relevantes:

4.14 – Número das fotos:

CADASTRO E CARACTERIZAÇÃO DE APP / PASSIVOS AMBIENTAIS (MEIO BIÓTICO)
Rodovia BR-364 MT/RO

5 – Diagnóstico do passivo

5.1 – Causas: (X)Supressão da vegetação ()Fragmentação da vegetação ()Efeito de borda ()Conversão em cultura
()Conversão em pasto ()Presença de edificação ()Presença de animais domésticos
()Outras: _____

Obs:

5.2 – Conseqüências: ()Cobertura vegetal ausente ()Cobertura vegetal fragmentada (X)Cobertura
vegetal degradada ()Impermeabilização do solo ()Compactação do solo
()Outras: _____

Obs: descaracterização da área

6 – Medidas corretivas propostas:

(X)Revegetação-plantio (X)Isolamento-cercamento ()Outras: _____

Obs:

7 – Registro fotográfico e/ou croqui

CADASTRO E CARACTERIZAÇÃO DE APP / PASSIVOS AMBIENTAIS (MEIO BIÓTICO)
Rodovia BR-364 MT/RO

1 – Código da APP: 265

2 – Localização

Município: Alto Paraíso/ Ariquemes - RO Km: 533 + 080 m

Lado (D/E/ambos): ambos

Coordenadas: (20L) 0489796 / 8919970

Obs:

3 – Tipo de APP

Curso d'água natural – largura: sem limite definido

Lago ou lagoa natural – dimensões: _____ x _____ m

Reservatório d'água artificial– dimensões: _____ x _____m

Nascente ou olho d'água

Outro: _____

Obs: barramento artificial à montante da rodovia

4 – Caracterização Biótica da APP

4.1 – Superfície coberta por: Rocha Cascalho

4.2 – Vegetação: Ausente/rara Gramíneas

Solo exposto Cobertura morta-folheda

Herbáceas < 0,5 m Arbustivas/lenhoso baixo < 3 m

Vegetação (ver 4.2) Uso antrópico (ver 4.7)

Arbóreas/lenhoso alto > 3 m

Obs:

Obs:

4.3 – Bioma da vegetação: Amazônia

Tipo: mata ciliar

4.4 – Formação vegetal: contínua fragmentada

Largura da vegetação a partir da margem do corpo d'água: 20 m - LE

Obs:

Obs: contínua MD

4.5 – Grau de conservação da vegetação existente:

Médio-alto: MD / baixo-médio: ME

Obs:

4.6 – Espécies vegetais nativas dominantes:

4.7 – Uso Antrópico: Nenhum Edificação (ver 4.8)

4.8 – Edificações: Nenhuma Ponte Galeria

Cultura-qual: _____

Rede elétrica Estrada Casa Barragem

Pasto-grau de utilização: _____

Mangueiras Outra: _____

Outro: _____

Obs:

Obs:

4.9 – Presença de animais domésticos:

sim não registrado

Quais animais: _____

4.10 – Presença de animais silvestres:

sim não registrado

Quais animais: _____

Tipo de registro: direto indireto

Tipo de registro: direto indireto

Obs:

Obs:

4.11 – Delimitação (cerca): Ausente Cercamento total da APP Cercamento parcial da APP

4.12 – Aspectos bióticos relevantes fora da APP (entorno):

Ausência de vegetação nativa Presença de vegetação nativa contínua Presença de fragmentos-

Distância entre cerca e margem do corpo d'água: _____

Distância da APP: MD

Tamanho do fragmento: _____

Utilização da propriedade: pastagem ME

Obs:

Obs:

4.13 – Outros aspectos relevantes:

4.14 – Número das fotos: 6423 a 6430

CADASTRO E CARACTERIZAÇÃO DE APP / PASSIVOS AMBIENTAIS (MEIO BIÓTICO)
Rodovia BR-364 MT/RO

5 – Diagnóstico do passivo

5.1 – Causas: () Supressão da vegetação (X) Fragmentação da vegetação () Efeito de borda () Conversão em cultura
() Conversão em pasto (X) Presença de edificação () Presença de animais domésticos
() Outras: _____

Obs:

5.2 – Consequências: () Cobertura vegetal ausente () Cobertura vegetal fragmentada () Cobertura vegetal degradada () Impermeabilização do solo () Compactação do solo () Cobertura (X) Outras: perturbada MLE

Obs:

6 – Medidas corretivas propostas:

() Revegetação-plantio (X) Isolamento-cercamento (X) Outras: monitoramento

Obs:

7 – Registro fotográfico e/ou croqui



CADASTRO E CARACTERIZAÇÃO DE APP / PASSIVOS AMBIENTAIS (MEIO BIÓTICO)
Rodovia BR-364 MT/RO

1 – Código da APP: 266

2 – Localização

Município: Alto Paraíso/ Ariquemes - RO Km: 534+ 950 m

Lado (D/E/ambos): ambos

Coordenadas: (20L) 0489348 / 8921735

Obs:

3 – Tipo de APP

Curso d'água natural – largura: 8 m

Lago ou lagoa natural – dimensões: _____ x _____ m

Reservatório d'água artificial– dimensões: _____ x _____m

Nascente ou olho d'água

Outro: _____

Obs:

4 – Caracterização Biótica da APP

4.1 – Superfície coberta por: Rocha Cascalho

4.2 – Vegetação: Ausente/rara Gramíneas

Solo exposto Cobertura morta-folheda

Herbáceas < 0,5 m Arbustivas/lenhoso baixo < 3 m

Vegetação (ver 4.2) Uso antrópico (ver 4.7)

Arbóreas/lenhoso alto > 3 m

Obs:

Obs:

4.3 – Bioma da vegetação: Amazônia

Tipo: mata ciliar

4.4 – Formação vegetal: contínua fragmentada

Largura da vegetação a partir da margem do corpo d'água:

Obs:

Obs:

4.5 – Grau de conservação da vegetação existente:

médio

Obs:

4.6 – Espécies vegetais nativas dominantes:

4.7 – Uso Antrópico: Nenhum Edificação (ver 4.8)

4.8 – Edificações: Nenhuma Ponte Galeria

Cultura-qual: _____

Rede elétrica Estrada Casa Barragem

Pasto-grau de utilização: _____

Mangueiras Outra: _____

Outro: _____

Obs:

Obs:

4.9 – Presença de animais domésticos:

sim não registrado

Quais animais: _____

4.10 – Presença de animais silvestres:

sim não registrado

Quais animais: _____

Tipo de registro: direto indireto

Tipo de registro: direto indireto

Obs:

Obs:

4.11 – Delimitação (cerca): Ausente Cercamento total da APP Cercamento parcial da APP

4.12 – Aspectos bióticos relevantes fora da APP (entorno):

Ausência de vegetação nativa Presença de vegetação nativa contínua Presença de fragmentos-

Distância entre cerca e margem do corpo d'água: _____

Distância da APP: _____

Tamanho do fragmento: N.O.

Utilização da propriedade: N.O.

Obs:

Obs:

4.13 – Outros aspectos relevantes:

4.14 – Número das fotos: 6431 a 6435

CADASTRO E CARACTERIZAÇÃO DE APP / PASSIVOS AMBIENTAIS (MEIO BIÓTICO)
Rodovia BR-364 MT/RO

5 – Diagnóstico do passivo

5.1 – Causas: () Supressão da vegetação () Fragmentação da vegetação (X) Efeito de borda () Conversão em cultura
() Conversão em pasto () Presença de edificação () Presença de animais domésticos
() Outras: _____

Obs:

5.2 – Consequências: () Cobertura vegetal ausente () Cobertura vegetal fragmentada () Cobertura vegetal degradada () Impermeabilização do solo () Compactação do solo () Cobertura (X) Outras: perturbada

Obs: algumas lianas

6 – Medidas corretivas propostas:

() Revegetação-plantio () Isolamento-cercamento (X) Outras: monitoramento

Obs:

7 – Registro fotográfico e/ou croqui



CADASTRO E CARACTERIZAÇÃO DE APP / PASSIVOS AMBIENTAIS (MEIO BIÓTICO)
Rodovia BR-364 MT/RO

1 – Código da APP: 267

2 – Localização

Município: Alto Paraíso/ Rio Crespo- RO Km: 535 + 540m

Lado (D/E/ambos): ambos

Coordenadas: (20L) 0488824 / 8921911

Obs:

3 – Tipo de APP

Curso d'água natural – largura: 8 m

Lago ou lagoa natural – dimensões: _____ x _____ m

Reservatório d'água artificial– dimensões: _____ x _____m Nascente ou olho d'água

Outro: _____

Obs: formação de lagoas artificiais à montante e à jusante da rodovia

4 – Caracterização Biótica da APP

4.1 – Superfície coberta por: Rocha Cascalho

Solo exposto Cobertura morta-folheda

Vegetação (ver 4.2) Uso antrópico (ver 4.7)

Obs:

4.2 – Vegetação: Ausente/rara Gramíneas

Herbáceas < 0,5 m Arbustivas/lenhoso baixo < 3 m

Arbóreas/lenhoso alto > 3 m

Obs:

4.3 – Bioma da vegetação: Amazônia

Tipo: mata ciliar

Obs:

4.4 – Formação vegetal: contínua fragmentada

Largura da vegetação a partir da margem do corpo d'água:

Obs:

4.5 – Grau de conservação da vegetação existente:

baixo

Obs:

4.6 – Espécies vegetais nativas dominantes: *Attalea*

speciosa

4.7 – Uso Antrópico: Nenhum Edificação (ver 4.8)

Cultura-qual: _____

Pasto-grau de utilização: _____

Outro: _____

Obs:

4.8 – Edificações: Nenhuma Ponte Galeria

Rede elétrica Estrada Casa Barragem

Mangueiras Outra: _____

Obs:

4.9 – Presença de animais domésticos:

sim não registrado

Quais animais: _____

Tipo de registro: direto indireto

Obs:

4.10 – Presença de animais silvestres:

sim não registrado

Quais animais: _____

Tipo de registro: direto indireto

Obs:

4.11 – Delimitação (cerca): Ausente Cercamento

total da APP Cercamento parcial da APP

Distância entre cerca e margem do corpo d'água: _____

Obs: delimitação propriedade

4.12 – Aspectos bióticos relevantes fora da APP (entorno):

Ausência de vegetação nativa Presença de

vegetação nativa contínua Presença de fragmentos-

Distância da APP: 300 m

Tamanho do fragmento: _____

Utilização da propriedade: pastagem

Obs:

4.13 – Outros aspectos relevantes:

4.14 – Número das fotos: 6436 a 6440

CADASTRO E CARACTERIZAÇÃO DE APP / PASSIVOS AMBIENTAIS (MEIO BIÓTICO)
Rodovia BR-364 MT/RO

5 – Diagnóstico do passivo

5.1 – Causas: () Supressão da vegetação (X) Fragmentação da vegetação () Efeito de borda () Conversão em cultura
() Conversão em pasto (X) Presença de edificação () Presença de animais domésticos
() Outras: _____

Obs:

5.2 – Consequências: () Cobertura vegetal ausente (X) Cobertura vegetal fragmentada (X) Cobertura vegetal degradada () Impermeabilização do solo () Compactação do solo () Outras: _____

Obs:

6 – Medidas corretivas propostas:

(X) Revegetação-plantio (X) Isolamento-cercamento () Outras: _____

Obs:

7 – Registro fotográfico e/ou croqui



CADASTRO E CARACTERIZAÇÃO DE APP / PASSIVOS AMBIENTAIS (MEIO BIÓTICO)
Rodovia BR-364 MT/RO

1 – Código da APP: 268

2 – Localização

Município: Alto Paraíso/Rio Crespo - RO Km: 538 + 0 m

Lado (D/E/ambos): ambos

Coordenadas: (20L) 487704 / 8923248

Obs:

3 – Tipo de APP

(X) Curso d'água natural – largura: sem limite definido () Lago ou lagoa natural – dimensões: _____ x _____ m

() Reservatório d'água artificial– dimensões: _____ x _____m () Nascente ou olho d'água

() Outro: _____

Obs: Identificado pela base hidrográfica e análise das imagens de satélite. Não foi encontrada água em campo, mas pode ser intermitente.

4 – Caracterização Biótica da APP

4.1 – Superfície coberta por: () Rocha () Cascalho

() Solo exposto () Cobertura morta-folhedeo

(X) Vegetação (ver 4.2) (X) Uso antrópico (ver 4.7)

Obs:

4.2 – Vegetação: () Ausente/rara (X) Gramíneas

() Herbáceas < 0,5 m (X) Arbustivas/lenhoso baixo < 3 m

() Arbóreas/lenhoso alto > 3 m

Obs:

4.3 – Bioma da vegetação: Amazônia

Tipo: pastagem

Obs:

4.4 – Formação vegetal: () contínua () fragmentada

Largura da vegetação a partir da margem do corpo d'água: _____

Obs: ausente

4.5 – Grau de conservação da vegetação existente:

baixo

Obs: degradada

4.6 – Espécies vegetais nativas dominantes: _____

4.7 – Uso antrópico: () Nenhum (X) Edificação (ver 4.8)

() Cultura-qual: _____

(X) Pasto-grau de utilização: alto

() Outro: _____

Obs:

4.8 – Edificações: () Nenhuma () Ponte (X) Galeria

() Rede elétrica () Estrada () Casa () Barragem

() Mangueiras () Outra: _____

Obs:

4.9 – Presença de animais domésticos:

() sim (X) não registrado

Quais animais: _____

Tipo de registro: () direto () indireto

Obs:

4.10 – Presença de animais silvestres:

() sim (X) não registrado

Quais animais: _____

Tipo de registro: () direto () indireto

Obs:

4.11 – Delimitação (cerca): (X) Ausente () Cercamento total da APP () Cercamento parcial da APP

Distância entre cerca e margem do corpo d'água: _____

Obs: Para delimitar propriedade

4.12 – Aspectos bióticos relevantes fora da APP (entorno):

() Ausência de vegetação nativa () Presença de vegetação nativa contínua (X) Presença de fragmentos-

Distância da APP: 400 m

Tamanho do fragmento: _____

Utilização da propriedade: pastagem

Obs:

4.13 – Outros aspectos relevantes:

4.14 – Número das fotos: N.O.

CADASTRO E CARACTERIZAÇÃO DE APP / PASSIVOS AMBIENTAIS (MEIO BIÓTICO)
Rodovia BR-364 MT/RO

1 – Código da APP: 269

2 – Localização

Município: Alto Paraíso/ Rio Crespo –

RO

Km: 538 + 800 m

Lado (D/E/ambos): E

Coordenadas: (20) 487683 / 8924026

Obs:

3 – Tipo de APP

Curso d'água natural – largura: sem limite definido

Lago ou lagoa natural – dimensões: _____ x _____ m

Reservatório d'água artificial– dimensões: _____ x _____m

Nascente ou olho d'água

Outro: _____

Obs: com formação de represa

4 – Caracterização Biótica da APP

4.1 – Superfície coberta por: Rocha Cascalho

4.2 – Vegetação: Ausente/rara Gramíneas

Solo exposto Cobertura morta-folheda

Herbáceas < 0,5 m Arbustivas/lenhoso baixo < 3 m

Vegetação (ver 4.2) Uso antrópico (ver 4.7)

Arbóreas/lenhoso alto > 3 m

Obs:

Obs:

4.3 – Bioma da vegetação: Amazônia

Tipo: mata ciliar

4.4 – Formação vegetal: contínua fragmentada

Largura da vegetação a partir da margem do corpo d'água: _____

Obs:

Obs:

4.5 – Grau de conservação da vegetação existente:

baixo

Obs: degradada

4.6 – Espécies vegetais nativas dominantes: _____

4.7– Uso antrópico: Nenhum Edificação (ver 4.8)

4.8 – Edificações: Nenhuma Ponte Galeria

Cultura-qual: _____

Rede elétrica Estrada Casa Barragem

Pasto-grau de utilização: _____

Mangueiras Outra: _____

Outro: _____

Obs:

4.9 – Presença de animais domésticos:

sim não registrado

Quais animais: _____

Tipo de registro: direto indireto

Obs:

4.10 – Presença de animais silvestres:

sim não registrado

Quais animais: _____

Tipo de registro: direto indireto

Obs:

4.11 – Delimitação (cerca): Ausente Cercamento total da APP Cercamento parcial da APP

Distância entre cerca e margem do corpo d'água: _____

Obs: para delimitar propriedade

4.12 – Aspectos bióticos relevantes fora da APP (entorno):

Ausência de vegetação nativa Presença de vegetação nativa contínua Presença de fragmentos-

Distância da APP: 100

Tamanho do fragmento: _____

Utilização da propriedade: área urbana

Obs:

4.13 – Outros aspectos relevantes:

4.14 – Número das fotos: N.O.

CADASTRO E CARACTERIZAÇÃO DE APP / PASSIVOS AMBIENTAIS (MEIO BIÓTICO)
Rodovia BR-364 MT/RO

5 – Diagnóstico do passivo

5.1 – Causas: (X)Supressão da vegetação ()Fragmentação da vegetação ()Efeito de borda ()Conversão em cultura
()Conversão em pasto ()Presença de edificação ()Presença de animais domésticos
()Outras: _____

Obs:

5.2 – Conseqüências: ()Cobertura vegetal ausente ()Cobertura vegetal fragmentada (X)Cobertura
vegetal degradada ()Impermeabilização do solo ()Compactação do solo
()Outras: _____

Obs: descaracterização da área

6 – Medidas corretivas propostas:

(X)Revegetação-plantio (X)Isolamento-cercamento ()Outras: _____

Obs:

7 – Registro fotográfico e/ou croqui

CADASTRO E CARACTERIZAÇÃO DE APP / PASSIVOS AMBIENTAIS (MEIO BIÓTICO)
Rodovia BR-364 MT/RO

1 – Código da APP: 270

2 – Localização

Município: Alto Paraíso/ Rio Crespo- RO Km: 539+ 760 m

Lado (D/E/ambos): ambos

Coordenadas: (20L) 0487210 / 8924714

Obs:

3 – Tipo de APP

Curso d'água natural – largura: 20 m

Lago ou lagoa natural – dimensões: _____ x _____ m

Reservatório d'água artificial– dimensões: _____ x _____m

Nascente ou olho d'água

Outro: _____

Obs: curso d'água formando lagoa à montante da rodovia

4 – Caracterização Biótica da APP

4.1 – Superfície coberta por: Rocha Cascalho

4.2 – Vegetação: Ausente/rara Gramíneas

Solo exposto Cobertura morta-folheto

Herbáceas < 0,5 m Arbustivas/lenhoso baixo < 3 m

Vegetação (ver 4.2) Uso antrópico (ver 4.7)

Arbóreas/lenhoso alto > 3 m

Obs:

Obs:

4.3 – Bioma da vegetação: Amazônia

Tipo: mata ciliar

Obs:

4.4 – Formação vegetal: contínua fragmentada

Largura da vegetação a partir da margem do corpo d'água: 15 m

Obs:

4.5 – Grau de conservação da vegetação existente:

Baixo-médio

Obs:

4.6 – Espécies vegetais nativas dominantes: Cecropia

4.7 – Uso Antrópico: Nenhum Edificação (ver 4.8)

4.8 – Edificações: Nenhuma Ponte Galeria

Cultura-qual: _____

Rede elétrica Estrada Casa Barragem

Pasto-grau de utilização: _____

Mangueiras Outra: _____

Outro: _____

Obs:

Obs:

4.9 – Presença de animais domésticos:

sim não registrado

Quais animais: _____

Tipo de registro: direto indireto

Obs:

4.10 – Presença de animais silvestres:

sim não registrado

Quais animais: _____

Tipo de registro: direto indireto

Obs:

4.11 – Delimitação (cerca): Ausente Cercamento total da APP Cercamento parcial da APP

Distância entre cerca e margem do corpo d'água: _____

Obs:

4.12 – Aspectos bióticos relevantes fora da APP (entorno):

Ausência de vegetação nativa Presença de vegetação nativa contínua Presença de fragmentos-

Distância da APP: _____

Tamanho do fragmento: _____

Utilização da propriedade: pastagem

Obs:

4.13 – Outros aspectos relevantes:

4.14 – Número das fotos: 6441 a 6443

CADASTRO E CARACTERIZAÇÃO DE APP / PASSIVOS AMBIENTAIS (MEIO BIÓTICO)
Rodovia BR-364 MT/RO

5 – Diagnóstico do passivo

5.1 – Causas: () Supressão da vegetação (X) Fragmentação da vegetação () Efeito de borda () Conversão em cultura
() Conversão em pasto (X) Presença de edificação () Presença de animais domésticos
() Outras: _____

Obs:

5.2 – Consequências: () Cobertura vegetal ausente () Cobertura vegetal fragmentada () Cobertura vegetal degradada () Impermeabilização do solo () Compactação do solo () Outras: degradada

Obs:

6 – Medidas corretivas propostas:

(X) Revegetação-plantio (X) Isolamento-cercamento () Outras: _____

Obs:

7 – Registro fotográfico e/ou croqui



CADASTRO E CARACTERIZAÇÃO DE APP / PASSIVOS AMBIENTAIS (MEIO BIÓTICO)
Rodovia BR-364 MT/RO

1 – Código da APP: 271	
2 – Localização Município: Alto Paraíso/ Rio Crespo- RO Km: 540 + 408 m Lado (D/E/ambos): E Coordenadas: (20L) 0486856 / 8925421 Obs: Rio Jamari	
3 – Tipo de APP (X) Curso d'água natural – largura: 80 m () Lago ou lagoa natural – dimensões: _____ x _____ m () Reservatório d'água artificial– dimensões: _____ x _____m () Nascente ou olho d'água () Outro: _____ Obs:	
4 – Caracterização Biótica da APP	
4.1 – Superfície coberta por: () Rocha () Cascalho () Solo exposto () Cobertura morta-folheda (X) Vegetação (ver 4.2) () Uso antrópico (ver 4.7) Obs:	4.2 – Vegetação: () Ausente/rara () Gramíneas () Herbáceas < 0,5 m () Arbustivas/lenhoso baixo < 3 m (X) Arbóreas/lenhoso alto > 3 m Obs:
4.3 – Bioma da vegetação: Amazônia Tipo: mata ciliar Obs:	4.4 – Formação vegetal: () contínua (X) fragmentada Largura da vegetação a partir da margem do corpo d'água: 50 m Obs: abertura ao meio (árvores derrubadas)
4.5 – Grau de conservação da vegetação existente: baixo Obs:	4.6 – Espécies vegetais nativas dominantes:
4.7 – Uso Antrópico: () Nenhum (X) Edificação (ver 4.8) () Cultura-qual: _____ () Pasto-grau de utilização: _____ () Outro: _____ Obs:	4.8 – Edificações: () Nenhuma () Ponte () Galeria (X) Rede elétrica () Estrada () Casa () Barragem () Mangueiras () Outra: _____ Obs:
4.9 – Presença de animais domésticos: () sim (X) não registrado Quais animais: _____ Tipo de registro: () direto () indireto Obs:	4.10 – Presença de animais silvestres: () sim (X) não registrado Quais animais: _____ Tipo de registro: () direto () indireto Obs:
4.11 – Delimitação (cerca): (X) Ausente () Cercamento total da APP () Cercamento parcial da APP Distância entre cerca e margem do corpo d'água: _____ Obs:	4.12 – Aspectos bióticos relevantes fora da APP (entorno): () Ausência de vegetação nativa (X) Presença de vegetação nativa contínua () Presença de fragmentos- Distância da APP: 100 m Tamanho do fragmento: _____ Utilização da propriedade: N.O. Obs:
4.13 – Outros aspectos relevantes:	4.14 – Número das fotos: 6444 a 6453

CADASTRO E CARACTERIZAÇÃO DE APP / PASSIVOS AMBIENTAIS (MEIO BIÓTICO)
Rodovia BR-364 MT/RO

5 – Diagnóstico do passivo

5.1 – Causas: ()Supressão da vegetação (X)Fragmentação da vegetação ()Efeito de borda ()Conversão em cultura
()Conversão em pasto ()Presença de edificação ()Presença de animais domésticos
()Outras: _____

Obs:

5.2 – Conseqüências: ()Cobertura vegetal ausente ()Cobertura vegetal fragmentada (X)Cobertura
vegetal degradada ()Impermeabilização do solo ()Compactação do solo
()Outras: _____

Obs:

6 – Medidas corretivas propostas:

()Revegetação-plantio (X)Isolamento-cercamento ()Outras: _____

Obs:

7 – Registro fotográfico e/ou croqui



CADASTRO E CARACTERIZAÇÃO DE APP / PASSIVOS AMBIENTAIS (MEIO BIÓTICO)
Rodovia BR-364 MT/RO

1 – Código da APP: 272

2 – Localização

Município: Alto Paraíso/ Rio Crespo- RO Km: 544+ 808 m

Lado (D/E/ambos): ambos

Coordenadas: (20L) 0488376 / 8929397

Obs:

3 – Tipo de APP

Curso d'água natural – largura: 10 m

Lago ou lagoa natural – dimensões: _____ x _____ m

Reservatório d'água artificial– dimensões: _____ x _____m

Nascente ou olho d'água

Outro: _____

Obs: forma lagoa (50 x 50 m)

4 – Caracterização Biótica da APP

4.1 – Superfície coberta por: Rocha Cascalho

4.2 – Vegetação: Ausente/rara

Solo exposto Cobertura morta-folhedeo

Gramíneas Herbáceas < 0,5 m

Vegetação (ver 4.2) Uso antrópico (ver 4.7)

Arbustivas/lenhoso baixo < 3 m Arbóreas/lenhoso alto > 3 m

Obs:

Obs:

4.3 – Bioma da vegetação: Amazônia

Tipo: mata ciliar/ brejo

4.4 – Formação vegetal: contínua fragmentada

Largura da vegetação a partir da margem do corpo d'água: 60 m

Obs:

Obs:

4.5 – Grau de conservação da vegetação existente:

médio

Obs:

4.6 – Espécies vegetais nativas dominantes: buriti

4.7 – Uso Antrópico: Nenhum Edificação (ver 4.8)

4.8 – Edificações: Nenhuma Ponte Galeria

Cultura-qual: _____

Rede elétrica Estrada Casa Barragem

Pasto-grau de utilização: _____

Mangueiras Outra: _____

Outro: _____

Obs:

Obs:

4.9 – Presença de animais domésticos:

sim não registrado

Quais animais: _____

4.10 – Presença de animais silvestres:

sim não registrado

Quais animais: _____

Tipo de registro: direto indireto

Tipo de registro: direto indireto

Obs:

Obs:

4.11 – Delimitação (cerca): Ausente Cercamento total da APP Cercamento parcial da APP

4.12 – Aspectos bióticos relevantes fora da APP (entorno):

Ausência de vegetação nativa Presença de vegetação nativa contínua Presença de fragmentos-

Distância entre cerca e margem do corpo d'água: _____

Distância da APP: 600 m

Tamanho do fragmento: _____

Utilização da propriedade: pastagem

Obs:

Obs:

4.13 – Outros aspectos relevantes:

4.14 – Número das fotos: 6454 a 6464

CADASTRO E CARACTERIZAÇÃO DE APP / PASSIVOS AMBIENTAIS (MEIO BIÓTICO)
Rodovia BR-364 MT/RO

5 – Diagnóstico do passivo

5.1 – Causas: Supressão da vegetação Fragmentação da vegetação Efeito de borda Conversão em cultura
Conversão em pasto Presença de edificação Presença de animais domésticos
Outras: _____

Obs: supressão da vegetação: cerca limite de propriedade

5.2 – Consequências: Cobertura vegetal ausente Cobertura vegetal fragmentada Cobertura vegetal degradada Impermeabilização do solo Compactação do solo
Outras: perturbada

Obs:

6 – Medidas corretivas propostas:

Revegetação-plantio Isolamento-cercamento Outras: monitoramento

Obs:

7 – Registro fotográfico e/ou croqui



CADASTRO E CARACTERIZAÇÃO DE APP / PASSIVOS AMBIENTAIS (MEIO BIÓTICO)
Rodovia BR-364 MT/RO

1 – Código da APP: 273

2 – Localização

Município: Alto Paraíso / Rio Crespo –
RO

Km: 548+ 200 m

Lado (D/E/ambos): ambos

Coordenadas: (20L) 490751 / 8932259

Obs:

3 – Tipo de APP

Curso d'água natural – largura: 2 m

Lago ou lagoa natural – dimensões: _____ x _____ m

Reservatório d'água artificial– dimensões: _____ x _____m

Nascente ou olho d'água

Outro: _____

Obs:

4 – Caracterização Biótica da APP

4.1 – Superfície coberta por: Rocha Cascalho

4.2 – Vegetação: Ausente/rara Gramíneas

Solo exposto Cobertura morta-folheda

Herbáceas < 0,5 m Arbustivas/lenhoso baixo < 3 m

Vegetação (ver 4.2) Uso antrópico (ver 4.7)

Arbóreas/lenhoso alto > 3 m

Obs:

Obs:

4.3 – Bioma da vegetação: Amazônia

Tipo: mata ciliar

Obs:

4.4 – Formação vegetal: contínua fragmentada

Largura da vegetação a partir da margem do corpo d'água: 20

Obs:

4.5 – Grau de conservação da vegetação existente:

baixo

Obs:

4.6 – Espécies vegetais nativas dominantes:

4.7 – Uso Antrópico: Nenhum Edificação (ver 4.8)

4.8 – Edificações: Nenhuma Ponte Galeria

Cultura-qual: _____

Rede elétrica Estrada Casa Barragem

Pasto-grau de utilização: _____

Mangueiras Outra: _____

Outro: _____

Obs:

Obs:

4.9 – Presença de animais domésticos:

sim não registrado

Quais animais: _____

Tipo de registro: direto indireto

Obs:

4.10 – Presença de animais silvestres:

sim não registrado

Quais animais: _____

Tipo de registro: direto indireto

Obs:

4.11 – Delimitação (cerca): Ausente Cercamento total da APP Cercamento parcial da APP

4.12 – Aspectos bióticos relevantes fora da APP (entorno):

Ausência de vegetação nativa Presença de vegetação nativa contínua Presença de fragmentos-

Distância entre cerca e margem do corpo d'água: _____

Distância da APP: 300

Tamanho do fragmento: _____

Obs: limite de propriedade

Utilização da propriedade: pastagem

Obs:

4.13 – Outros aspectos relevantes:

4.14 – Número das fotos: N.O.

CADASTRO E CARACTERIZAÇÃO DE APP / PASSIVOS AMBIENTAIS (MEIO BIÓTICO)
Rodovia BR-364 MT/RO

5 – Diagnóstico do passivo

5.1 – Causas: () Supressão da vegetação (X) Fragmentação da vegetação () Efeito de borda () Conversão em cultura
() Conversão em pasto (X) Presença de edificação () Presença de animais domésticos
() Outras: _____

Obs:

5.2 – Consequências: () Cobertura vegetal ausente (X) Cobertura vegetal fragmentada () Cobertura
vegetal degradada () Impermeabilização do solo () Compactação do solo
() Outras: _____

Obs:

6 – Medidas corretivas propostas:

(X) Revegetação-plantio (X) Isolamento-cercamento () Outras: _____

Obs:

7 – Registro fotográfico e/ou croqui

CADASTRO E CARACTERIZAÇÃO DE APP / PASSIVOS AMBIENTAIS (MEIO BIÓTICO)
Rodovia BR-364 MT/RO

1 – Código da APP: 274	
2 – Localização Município: Alto Paraíso/Rio Crespo - RO Km: 548 + 330 m Lado (D/E/ambos): ambos Coordenadas: (20L) 490862 / 8932322 Obs:	
3 – Tipo de APP (X) Curso d'água natural – largura: 2 m () Lago ou lagoa natural – dimensões: _____ x _____ m () Reservatório d'água artificial– dimensões: _____ x _____m () Nascente ou olho d'água () Outro: _____ Obs:	
4 – Caracterização Biótica da APP	
4.1 – Superfície coberta por: () Rocha () Cascalho () Solo exposto () Cobertura morta-folhedeo (X) Vegetação (ver 4.2) (X) Uso antrópico (ver 4.7) Obs:	4.2 – Vegetação: () Ausente/rara (X) Gramíneas () Herbáceas < 0,5 m (X) Arbustivas/lenhoso baixo < 3 m (X) Arbóreas/lenhoso alto > 3 m Obs:
4.3 – Bioma da vegetação: Amazônia Tipo: mata ciliar Obs:	4.4 – Formação vegetal: () contínua (X) fragmentada Largura da vegetação a partir da margem do corpo d'água: 20 m Obs:
4.5 – Grau de conservação da vegetação existente: baixo Obs:	4.6 – Espécies vegetais nativas dominantes: _____ <i>Attalea speciosa</i>
4.7 – Uso antrópico: () Nenhum (X) Edificação (ver 4.8) () Cultura-qual: _____ (X) Pasto-grau de utilização: baixo () Outro: _____ Obs:	4.8 – Edificações: () Nenhuma () Ponte (X) Galeria (X) Rede elétrica (X) Estrada () Casa () Barragem () Mangueiras () Outra: _____ Obs:
4.9 – Presença de animais domésticos: () sim (X) não registrado Quais animais: _____ Tipo de registro: () direto () indireto Obs:	4.10 – Presença de animais silvestres: () sim (X) não registrado Quais animais: _____ Tipo de registro: () direto () indireto Obs:
4.11 – Delimitação (cerca): (X) Ausente () Cercamento total da APP () Cercamento parcial da APP Distância entre cerca e margem do corpo d'água: _____ Obs: limite de propriedade	4.12 – Aspectos bióticos relevantes fora da APP (entorno): () Ausência de vegetação nativa () Presença de vegetação nativa contínua (X) Presença de fragmentos- Distância da APP: 300 m Tamanho do fragmento: _____ Utilização da propriedade: pastagem Obs:
4.13 – Outros aspectos relevantes:	4.14 – Número das fotos: N.O.

CADASTRO E CARACTERIZAÇÃO DE APP / PASSIVOS AMBIENTAIS (MEIO BIÓTICO)
Rodovia BR-364 MT/RO

5 – Diagnóstico do passivo

5.1 – Causas: Supressão da vegetação Fragmentação da vegetação Efeito de borda Conversão em cultura
Conversão em pasto Presença de edificação Presença de animais domésticos
Outras: _____

Obs:

5.2 – Consequências: Cobertura vegetal ausente Cobertura vegetal fragmentada Cobertura vegetal degradada
Impermeabilização do solo Compactação do solo
Outras: _____

Obs:

6 – Medidas corretivas propostas:

Revegetação-plantio Isolamento-cercamento Outras: _____

Obs:

7 – Registro fotográfico e/ou croqui

CADASTRO E CARACTERIZAÇÃO DE APP / PASSIVOS AMBIENTAIS (MEIO BIÓTICO)
Rodovia BR-364 MT/RO

1 – Código da APP: 275

2 – Localização

Município: Alto Paraíso/Rio Crespo - RO Km: 549 + 0 m

Lado (D/E/ambos): ambos

Coordenadas: (20L) 491411 / 8932794

Obs:

3 – Tipo de APP

Curso d'água natural – largura: 2 m

Lago ou lagoa natural – dimensões: _____ x _____ m

Reservatório d'água artificial– dimensões: _____ x _____m

Nascente ou olho d'água

Outro: _____

Obs:

4 – Caracterização Biótica da APP

4.1 – Superfície coberta por: Rocha Cascalho

4.2 – Vegetação: Ausente/rara Gramíneas

Solo exposto Cobertura morta-folhedeo

Herbáceas < 0,5 m Arbustivas/lenhoso baixo < 3 m

Vegetação (ver 4.2) Uso antrópico (ver 4.7)

Arbóreas/lenhoso alto > 3 m

Obs:

Obs:

4.3 – Bioma da vegetação: Amazônia

Tipo: mata ciliar

4.4 – Formação vegetal: contínua fragmentada

Largura da vegetação a partir da margem do corpo d'água:
40 m

Obs:

Obs:

4.5 – Grau de conservação da vegetação existente:

baixo

Obs:

4.6 – Espécies vegetais nativas dominantes: _____

4.7– Uso antrópico: Nenhum Edificação (ver 4.8)

4.8 – Edificações: Nenhuma Ponte Galeria

Cultura-qual: _____

Rede elétrica Estrada Casa Barragem

Pasto-grau de utilização: _____

Mangueiras Outra: _____

Outro: _____

Obs:

Obs:

4.9 – Presença de animais domésticos:

sim não registrado

Quais animais: _____

Tipo de registro: direto indireto

Obs:

4.10 – Presença de animais silvestres:

sim não registrado

Quais animais: _____

Tipo de registro: direto indireto

Obs:

4.11 – Delimitação (cerca): Ausente Cercamento total da APP Cercamento parcial da APP

4.12 – Aspectos bióticos relevantes fora da APP (entorno):

Ausência de vegetação nativa Presença de vegetação nativa contínua Presença de fragmentos-

Distância da APP: 300 m

Distância entre cerca e margem do corpo d'água: _____

Tamanho do fragmento: _____

Utilização da propriedade: pastagem

Obs: limite de propriedade

Obs:

4.13 – Outros aspectos relevantes:

4.14 – Número das fotos: N.O.

CADASTRO E CARACTERIZAÇÃO DE APP / PASSIVOS AMBIENTAIS (MEIO BIÓTICO)
Rodovia BR-364 MT/RO

5 – Diagnóstico do passivo

5.1 – Causas: Supressão da vegetação Fragmentação da vegetação Efeito de borda Conversão em cultura
Conversão em pasto Presença de edificação Presença de animais domésticos
Outras: _____

Obs:

5.2 – Consequências: Cobertura vegetal ausente Cobertura vegetal fragmentada Cobertura vegetal degradada Impermeabilização do solo Compactação do solo
Outras: _____

Obs:

6 – Medidas corretivas propostas:

Revegetação-plantio Isolamento-cercamento Outras: _____

Obs:

7 – Registro fotográfico e/ou croqui

CADASTRO E CARACTERIZAÇÃO DE APP / PASSIVOS AMBIENTAIS (MEIO BIÓTICO)
Rodovia BR-364 MT/RO

1 – Código da APP: 276

2 – Localização

Município: Alto Paraíso/ Rio Crespo- RO Km: 553+ 048 m

Lado (D/E/ambos): ambos

Coordenadas: (20L) 0492018 / 8936189

Obs:

3 – Tipo de APP

Curso d'água natural – largura: 3 m

Lago ou lagoa natural – dimensões: _____ x _____ m

Reservatório d'água artificial– dimensões: _____ x _____m

Nascente ou olho d'água

Outro: _____

Obs:

4 – Caracterização Biótica da APP

4.1 – Superfície coberta por: Rocha Cascalho

4.2 – Vegetação: Ausente/rara Gramíneas

Solo exposto Cobertura morta-folheda

Herbáceas < 0,5 m Arbustivas/lenhoso baixo < 3 m

Vegetação (ver 4.2) Uso antrópico (ver 4.7)

Arbóreas/lenhoso alto > 3 m

Obs:

Obs:

4.3 – Bioma da vegetação: Amazônia

Tipo: mata ciliar/ mata alagada

4.4 – Formação vegetal: contínua fragmentada

Largura da vegetação a partir da margem do corpo d'água: 20 m

Obs:

Obs:

4.5 – Grau de conservação da vegetação existente:

baixo

Obs:

4.6 – Espécies vegetais nativas dominantes: buriti

4.7 – Uso Antrópico: Nenhum Edificação (ver 4.8)

4.8 – Edificações: Nenhuma Ponte Galeria

Cultura-qual: _____

Rede elétrica Estrada Casa Barragem

Pasto-grau de utilização: _____

Mangueiras Outra: _____

Outro: _____

Obs:

Obs:

4.9 – Presença de animais domésticos:

sim não registrado

Quais animais: _____

Tipo de registro: direto indireto

Obs:

4.10 – Presença de animais silvestres:

sim não registrado

Quais animais: _____

Tipo de registro: direto indireto

Obs:

4.11 – Delimitação (cerca): Ausente Cercamento total da APP Cercamento parcial da APP

4.12 – Aspectos bióticos relevantes fora da APP (entorno):

Ausência de vegetação nativa Presença de vegetação nativa contínua Presença de fragmentos-

Distância entre cerca e margem do corpo d'água: _____

Distância da APP: 300 m

Tamanho do fragmento: _____

Utilização da propriedade: pastagem

Obs: delimita propriedade

Obs:

4.13 – Outros aspectos relevantes:

4.14 – Número das fotos: 6465 a 6481

CADASTRO E CARACTERIZAÇÃO DE APP / PASSIVOS AMBIENTAIS (MEIO BIÓTICO)
Rodovia BR-364 MT/RO

5 – Diagnóstico do passivo

5.1 – Causas: () Supressão da vegetação (X) Fragmentação da vegetação () Efeito de borda () Conversão em cultura
() Conversão em pasto (X) Presença de edificação () Presença de animais domésticos
() Outras: _____

Obs:

5.2 – Consequências: () Cobertura vegetal ausente () Cobertura vegetal fragmentada (X) Cobertura vegetal degradada () Impermeabilização do solo () Compactação do solo
() Outras: _____

Obs:

6 – Medidas corretivas propostas:

() Revegetação-plantio (X) Isolamento-cercamento () Outras: _____

Obs:

7 – Registro fotográfico e/ou croqui



CADASTRO E CARACTERIZAÇÃO DE APP / PASSIVOS AMBIENTAIS (MEIO BIÓTICO)
Rodovia BR-364 MT/RO

1 – Código da APP: 277

2 – Localização

Município: Alto Paraíso/ Rio Crespo- RO Km: 555+ 858 m

Lado (D/E/ambos): ambos

Coordenadas: (20L) 0492005 / 8938932

Obs:

3 – Tipo de APP

Curso d'água natural – largura: sem limite definido Lago ou lagoa natural – dimensões: _____ x _____ m

Reservatório d'água artificial– dimensões: _____ x _____m Nascente ou olho d'água

Outro: _____

Obs: curso d'água represado, tanques de piscicultura à montante e represa à jusante da rodovia

4 – Caracterização Biótica da APP

4.1 – Superfície coberta por: Rocha Cascalho

Solo exposto Cobertura morta-folheda

Vegetação (ver 4.2) Uso antrópico (ver 4.7)

Obs:

4.2 – Vegetação: Ausente/rara Gramíneas

Herbáceas < 0,5 m Arbustivas/lenhoso baixo < 3 m

Arbóreas/lenhoso alto > 3 m

Obs:

4.3 – Bioma da vegetação: Amazônia

Tipo: campo antrópico

Obs:

4.4 – Formação vegetal: contínua fragmentada

Largura da vegetação a partir da margem do corpo d'água: 0

Obs:

4.5 – Grau de conservação da vegetação existente:

baixo

Obs:

4.6 – Espécies vegetais nativas dominantes:

4.7 – Uso Antrópico: Nenhum Edificação (ver 4.8)

Cultura-qual: _____

Pasto-grau de utilização: _____

Outro: _____

Obs:

4.8 – Edificações: Nenhuma Ponte Galeria

Rede elétrica Estrada Casa Barragem

Mangueiras Outra: _____

Obs:

4.9 – Presença de animais domésticos:

sim não registrado

Quais animais: _____

Tipo de registro: direto indireto

Obs:

4.10 – Presença de animais silvestres:

sim não registrado

Quais animais: _____

Tipo de registro: direto indireto

Obs:

4.11 – Delimitação (cerca): Ausente Cercamento

total da APP Cercamento parcial da APP

Distância entre cerca e margem do corpo d'água: _____

Obs:

4.12 – Aspectos bióticos relevantes fora da APP (entorno):

Ausência de vegetação nativa Presença de

vegetação nativa contínua Presença de fragmentos-

Distância da APP: _____

Tamanho do fragmento: _____

Utilização da propriedade: tanques piscicultura

Obs:

4.13 – Outros aspectos relevantes:

4.14 – Número das fotos: 6482 a 6492

CADASTRO E CARACTERIZAÇÃO DE APP / PASSIVOS AMBIENTAIS (MEIO BIÓTICO)
Rodovia BR-364 MT/RO

1 – Código da APP: 278	
2 – Localização Município: Alto Paraíso/ Rio Crespo- RO Km: 557+ 168 m Lado (D/E/ambos): ambos Coordenadas: (20L) 0491924 / 8940209 Obs:	
3 – Tipo de APP (X) Curso d'água natural – largura: 4 m () Lago ou lagoa natural – dimensões: _____ x _____ m () Reservatório d'água artificial– dimensões: _____ x _____m () Nascente ou olho d'água () Outro: _____ Obs: formação de lagoa e área úmida	
4 – Caracterização Biótica da APP	
4.1 – Superfície coberta por: () Rocha () Cascalho (X) Solo exposto () Cobertura morta-folhedeo (X) Vegetação (ver 4.2) () Uso antrópico (ver 4.7) Obs: solo exposto: ME LD Vegetação: LE	4.2 – Vegetação: () Ausente/rara () () Gramíneas () Herbáceas < 0,5 m () () Arbustivas/lenhoso baixo < 3 m (X) Arbóreas/lenhoso alto > 3 m Obs: arbóreas/lenhoso alto: LE
4.3 – Bioma da vegetação: Amazônia Tipo: mata ciliar/ mata alagada Obs:	4.4 – Formação vegetal: () contínua (X) fragmentada Largura da vegetação a partir da margem do corpo d'água: 20 m Obs:
4.5 – Grau de conservação da vegetação existente: baixo Obs:	4.6 – Espécies vegetais nativas dominantes:
4.7 – Uso Antrópico: () Nenhum (X) Edificação (ver 4.8) () Cultura-qual: _____ () Pasto-grau de utilização: _____ () Outro: _____ Obs:	4.8 – Edificações: () Nenhuma (X) Ponte () Galeria (X) Rede elétrica (X) Estrada () Casa (X) Barragem () Mangueiras () Outra: _____ Obs:
4.9 – Presença de animais domésticos: () sim (X) não registrado Quais animais: _____ Tipo de registro: () direto () indireto Obs:	4.10 – Presença de animais silvestres: (X) sim () não registrado Quais animais: coati Tipo de registro: (X) direto () indireto Obs:
4.11 – Delimitação (cerca): (X) Ausente () Cercamento total da APP () Cercamento parcial da APP Distância entre cerca e margem do corpo d'água: _____ Obs:	4.12 – Aspectos bióticos relevantes fora da APP (entorno): () Ausência de vegetação nativa () Presença de vegetação nativa contínua (X) Presença de fragmentos- Distância da APP: _____ Tamanho do fragmento: 800 m Utilização da propriedade: _____ Obs:
4.13 – Outros aspectos relevantes:	4.14 – Número das fotos: 6493 a 6498

CADASTRO E CARACTERIZAÇÃO DE APP / PASSIVOS AMBIENTAIS (MEIO BIÓTICO)
Rodovia BR-364 MT/RO

5 – Diagnóstico do passivo

5.1 – Causas: (X)Supressão da vegetação ()Fragmentação da vegetação ()Efeito de borda ()Conversão em cultura
()Conversão em pasto (X)Presença de edificação ()Presença de animais domésticos
()Outras: _____

Obs:

5.2 – Consequências: (X)Cobertura vegetal ausente ()Cobertura vegetal fragmentada (X)Cobertura vegetal degradada
()Impermeabilização do solo ()Compactação do solo
()Outras: _____

Obs: cobertura vegetal ausente: LD / cobertura vegetal degradada: LE

6 – Medidas corretivas propostas:

(X)Revegetação-plantio (X)Isolamento-cercamento ()Outras: _____

Obs:

7 – Registro fotográfico e/ou croqui



CADASTRO E CARACTERIZAÇÃO DE APP / PASSIVOS AMBIENTAIS (MEIO BIÓTICO)
Rodovia BR-364 MT/RO

1 – Código da APP: 279

2 – Localização

Município: Alto Paraíso/ Rio Crespo- RO Km: 562+ 108 m

Lado (D/E/ambos): ambos

Coordenadas: (20L) 0491621 / 8945163

Obs:

3 – Tipo de APP

Curso d'água natural – largura: 3 m

Lago ou lagoa natural – dimensões: _____ x _____ m

Reservatório d'água artificial– dimensões: _____ x _____m

Nascente ou olho d'água

Outro: _____

Obs:

4 – Caracterização Biótica da APP

4.1 – Superfície coberta por: Rocha Cascalho

4.2 – Vegetação: Ausente/rara Gramíneas

Solo exposto Cobertura morta-folheda

Herbáceas < 0,5 m Arbustivas/lenhoso baixo < 3 m

Vegetação (ver 4.2) Uso antrópico (ver 4.7)

Arbóreas/lenhoso alto > 3 m

Obs:

Obs:

4.3 – Bioma da vegetação: Amazônia

Tipo: mata ciliar; mata alagada

4.4 – Formação vegetal: contínua fragmentada

Largura da vegetação a partir da margem do corpo d'água: 20 m

Obs:

Obs:

4.5 – Grau de conservação da vegetação existente:

baixo

Obs:

4.6 – Espécies vegetais nativas dominantes:

4.7 – Uso Antrópico: Nenhum Edificação (ver 4.8)

4.8 – Edificações: Nenhuma Ponte Galeria

Cultura-qual: _____

Rede elétrica Estrada Casa Barragem

Pasto-grau de utilização: _____

Mangueiras Outra: _____

Outro: _____

Obs:

Obs:

4.9 – Presença de animais domésticos:

sim não registrado

Quais animais: _____

4.10 – Presença de animais silvestres:

sim não registrado

Quais animais: _____

Tipo de registro: direto indireto

Tipo de registro: direto indireto

Obs:

Obs:

4.11 – Delimitação (cerca): Ausente Cercamento total da APP Cercamento parcial da APP

4.12 – Aspectos bióticos relevantes fora da APP (entorno):

Ausência de vegetação nativa Presença de vegetação nativa contínua Presença de fragmentos-

Distância entre cerca e margem do corpo d'água: _____

Distância da APP: 1000 m

Tamanho do fragmento: _____

Obs:

Utilização da propriedade: cultura soja

Obs:

4.13 – Outros aspectos relevantes: plantio de soja

4.14 – Número das fotos: 6499 a 6510

CADASTRO E CARACTERIZAÇÃO DE APP / PASSIVOS AMBIENTAIS (MEIO BIÓTICO)
Rodovia BR-364 MT/RO

5 – Diagnóstico do passivo

5.1 – Causas: Supressão da vegetação Fragmentação da vegetação Efeito de borda Conversão em cultura
Conversão em pasto Presença de edificação Presença de animais domésticos
Outras: _____

Obs:

5.2 – Consequências: Cobertura vegetal ausente Cobertura vegetal fragmentada Cobertura
vegetal degradada Impermeabilização do solo Compactação do solo
Outras: _____

Obs:

6 – Medidas corretivas propostas:

Revegetação-plantio Isolamento-cercamento Outras: _____

Obs:

7 – Registro fotográfico e/ou croqui



CADASTRO E CARACTERIZAÇÃO DE APP / PASSIVOS AMBIENTAIS (MEIO BIÓTICO)
Rodovia BR-364 MT/RO

1 – Código da APP: 280	
2 – Localização Município: Alto Paraíso/ Rio Crespo- RO Km: 563+ 668 m Lado (D/E/ambos): ambos Coordenadas: (20L) 0491535 / 8946699 Obs:	
3 – Tipo de APP (X) Curso d'água natural – largura: sem limite definido () Lago ou lagoa natural – dimensões: _____ x _____ m () Reservatório d'água artificial– dimensões: _____ x _____m () Nascente ou olho d'água () Outro: _____ Obs: formação de lagoa à montante da rodovia (50 x N.O.)	
4 – Caracterização Biótica da APP	
4.1 – Superfície coberta por: () Rocha () Cascalho () Solo exposto () Cobertura morta-folheda (X) Vegetação (ver 4.2) (ver 4.7) Obs:	4.2 – Vegetação: () Ausente/rara () Gramíneas () Herbáceas < 0,5 m () Arbustivas/lenhoso baixo < 3 m (X) Arbóreas/lenhoso alto > 3 m Obs:
4.3 – Bioma da vegetação: Amazônia Tipo: mata ciliar/ mata alagada Obs:	4.4 – Formação vegetal: () contínua (X) fragmentada Largura da vegetação a partir da margem do corpo d'água: 15 m Obs:
4.5 – Grau de conservação da vegetação existente: baixo Obs:	4.6 – Espécies vegetais nativas dominantes: <i>Attalea speciosa</i>
4.7 – Uso Antrópico: () Nenhum (X) Edificação (ver 4.8) (X) Cultura-qual: soja () Pasto-grau de utilização: _____ () Outro: _____ Obs: MD da lagoa: solo exposto	4.8 – Edificações: () Nenhuma () Ponte () Galeria (X) Rede elétrica () Estrada () Casa () Barragem () Mangueiras (X) Outra: rotatória Obs:
4.9 – Presença de animais domésticos: () sim (X) não registrado Quais animais: _____ Tipo de registro: () direto () indireto Obs:	4.10 – Presença de animais silvestres: (X) sim () não registrado Quais animais: aves Tipo de registro: (X) direto () indireto Obs:
4.11 – Delimitação (cerca): (X) Ausente total da APP () Cercamento total da APP () Cercamento parcial da APP Distância entre cerca e margem do corpo d'água: _____ Obs:	4.12 – Aspectos bióticos relevantes fora da APP (entorno): (X) Ausência de vegetação nativa () Presença de vegetação nativa contínua () Presença de fragmentos- Distância da APP: _____ Tamanho do fragmento: _____ Utilização da propriedade: soja Obs:
4.13 – Outros aspectos relevantes:	4.14 – Número das fotos: 6511 a 6518

CADASTRO E CARACTERIZAÇÃO DE APP / PASSIVOS AMBIENTAIS (MEIO BIÓTICO)
Rodovia BR-364 MT/RO

5 – Diagnóstico do passivo

5.1 – Causas: () Supressão da vegetação (X) Fragmentação da vegetação () Efeito de borda () Conversão em cultura
() Conversão em pasto (X) Presença de edificação () Presença de animais domésticos
() Outras: _____

Obs:

5.2 – Consequências: () Cobertura vegetal ausente (X) Cobertura vegetal fragmentada (X) Cobertura vegetal degradada () Impermeabilização do solo () Compactação do solo () Outras: _____

Obs:

6 – Medidas corretivas propostas:

(X) Revegetação-plantio (X) Isolamento-cercamento () Outras: _____

Obs:

7 – Registro fotográfico e/ou croqui



CADASTRO E CARACTERIZAÇÃO DE APP / PASSIVOS AMBIENTAIS (MEIO BIÓTICO)
Rodovia BR-364 MT/RO

1 – Código da APP: 281

2 – Localização

Município: Alto Paraíso/ Itapuã do Oeste – RO. Km: 569 + 998 m Lado (D/E/ambos): ambos
Coordenadas: (20L) 0488790 / 8952074
Obs:

3 – Tipo de APP

Curso d'água natural – largura: 150 m Lago ou lagoa natural – dimensões: _____ x _____ m
 Reservatório d'água artificial– dimensões: _____ x _____m Nascente ou olho d'água
 Outro: _____
Obs: formação de extensa área inundada

4 – Caracterização Biótica da APP

4.1 – Superfície coberta por: Rocha Cascalho Solo exposto Cobertura morta-folhedeo
 Vegetação (ver 4.2) Uso antrópico (ver 4.7)
Obs:

4.2 – Vegetação: Ausente/rara Gramíneas
 Herbáceas < 0,5 m Arbustivas/lenhoso baixo < 3 m
 Arbóreas/lenhoso alto > 3 m
Obs:

4.3 – Bioma da vegetação: Amazônia
Tipo: mata ciliar

Obs:

4.4 – Formação vegetal: contínua fragmentada
Largura da vegetação a partir da margem do corpo d'água:

Obs: contínua: ME / fragmentada: MD LD

4.5 – Grau de conservação da vegetação existente:

baixo
Obs:

4.6 – Espécies vegetais nativas dominantes:

4.7 – Uso Antrópico: Nenhum Edificação (ver 4.8)

Cultura-qual: _____

Pasto-grau de utilização: _____

Outro: _____

Obs:

4.8 – Edificações: Nenhuma Ponte Galeria

Rede elétrica Estrada Casa Barragem

Mangueiras Outra: _____

Obs:

4.9 – Presença de animais domésticos:

sim não registrado

Quais animais: _____

Tipo de registro: direto indireto

Obs:

4.10 – Presença de animais silvestres:

sim não registrado

Quais animais: aves

Tipo de registro: direto indireto

Obs:

4.11 – Delimitação (cerca): Ausente Cercamento total da APP Cercamento parcial da APP

Distância entre cerca e margem do corpo d'água: _____

Obs:

4.12 – Aspectos bióticos relevantes fora da APP (entorno):

Ausência de vegetação nativa Presença de vegetação nativa contínua Presença de fragmentos-

Distância da APP: _____

Tamanho do fragmento: _____

Utilização da propriedade: _____

Obs: diversos fragmentos

4.13 – Outros aspectos relevantes: área inundada com grande quantidade de árvores mortas no curso d'água

4.14 – Número das fotos: 6519 a 6529

CADASTRO E CARACTERIZAÇÃO DE APP / PASSIVOS AMBIENTAIS (MEIO BIÓTICO)
Rodovia BR-364 MT/RO

5 – Diagnóstico do passivo

5.1 – Causas: () Supressão da vegetação (X) Fragmentação da vegetação () Efeito de borda () Conversão em cultura
() Conversão em pasto (X) Presença de edificação () Presença de animais domésticos
() Outras: _____

Obs:

5.2 – Consequências: () Cobertura vegetal ausente () Cobertura vegetal fragmentada (X) Cobertura vegetal degradada () Impermeabilização do solo () Compactação do solo
() Outras: _____

Obs:

6 – Medidas corretivas propostas:

() Revegetação-plantio () Isolamento-cercamento (X) Outras: monitoramento

Obs:

7 – Registro fotográfico e/ou croqui



CADASTRO E CARACTERIZAÇÃO DE APP / PASSIVOS AMBIENTAIS (MEIO BIÓTICO)
Rodovia BR-364 MT/RO

1 – Código da APP: 282	
2 – Localização Município: Itapuã do Oeste - RO Km: 573+ 146 m Lado (D/E/ambos): ambos Coordenadas: (20L) 0488776 / 8955301 Obs:	
3 – Tipo de APP (X) Curso d'água natural – largura: sem limite definido () Lago ou lagoa natural – dimensões: _____ x _____ m () Reservatório d'água artificial– dimensões: _____ x _____m () Nascente ou olho d'água () Outro: _____ Obs: formação de lagoa	
4 – Caracterização Biótica da APP	
4.1 – Superfície coberta por: () Rocha () Cascalho () Solo exposto () Cobertura morta-folheda (X) Vegetação (ver 4.2) (X) Uso antrópico (ver 4.7) Obs:	4.2 – Vegetação: () Ausente/rara () Gramíneas () Herbáceas < 0,5 m () Arbustivas/lenhoso baixo < 3 m (X) Arbóreas/lenhoso alto > 3 m Obs:
4.3 – Bioma da vegetação: Amazônia Tipo: mata ciliar Obs:	4.4 – Formação vegetal: () contínua (X) fragmentada Largura da vegetação a partir da margem do corpo d'água: 5 Obs:
4.5 – Grau de conservação da vegetação existente: baixo Obs:	4.6 – Espécies vegetais nativas dominantes:
4.7 – Uso Antrópico: () Nenhum (X) Edificação (ver 4.8) () Cultura-qual: _____ () Pasto-grau de utilização: _____ () Outro: _____ Obs:	4.8 – Edificações: () Nenhuma () Ponte (X) Galeria (X) Rede elétrica () Estrada () Casa () Barragem () Mangueiras () Outra: _____ Obs:
4.9 – Presença de animais domésticos: () sim (X) não registrado Quais animais: _____ Tipo de registro: () direto () indireto Obs:	4.10 – Presença de animais silvestres: (X) sim () não registrado Quais animais: aves Tipo de registro: () direto () indireto Obs:
4.11 – Delimitação (cerca): (X) Ausente () Cercamento total da APP () Cercamento parcial da APP Distância entre cerca e margem do corpo d'água: _____ Obs:	4.12 – Aspectos bióticos relevantes fora da APP (entorno): () Ausência de vegetação nativa () Presença de vegetação nativa contínua (X) Presença de fragmentos- Distância da APP: _____ Tamanho do fragmento: _____ Utilização da propriedade: pastagem Obs: vários fragmentos
4.13 – Outros aspectos relevantes:	4.14 – Número das fotos: 6530 a 6539

CADASTRO E CARACTERIZAÇÃO DE APP / PASSIVOS AMBIENTAIS (MEIO BIÓTICO)
Rodovia BR-364 MT/RO

5 – Diagnóstico do passivo

5.1 – Causas: () Supressão da vegetação (X) Fragmentação da vegetação () Efeito de borda () Conversão em cultura
() Conversão em pasto (X) Presença de edificação () Presença de animais domésticos
() Outras: _____

Obs:

5.2 – Consequências: () Cobertura vegetal ausente (X) Cobertura vegetal fragmentada (X) Cobertura vegetal degradada () Impermeabilização do solo () Compactação do solo () Outras: _____

Obs:

6 – Medidas corretivas propostas:

(X) Revegetação-plantio (X) Isolamento-cercamento () Outras: _____

Obs:

7 – Registro fotográfico e/ou croqui



CADASTRO E CARACTERIZAÇÃO DE APP / PASSIVOS AMBIENTAIS (MEIO BIÓTICO)
Rodovia BR-364 MT/RO

1 – Código da APP: 283

2 – Localização

Município: Itapuã do Oeste

Km: 574 + 600 m

Lado (D/E/ambos): ambos

Coordenadas: () 488465 / 8956685

Obs:

3 – Tipo de APP

Curso d'água natural – largura: sem limite definido

Lago ou lagoa natural – dimensões: _____ x _____ m

Reservatório d'água artificial – dimensões: _____ x _____ m

Nascente ou olho d'água

Outro: _____

Obs:

4 – Caracterização Biótica da APP

4.1 – Superfície coberta por: Rocha Cascalho

4.2 – Vegetação: Ausente/rara Gramíneas

Solo exposto Cobertura morta-folheda

Herbáceas < 0,5 m Arbustivas/lenhoso baixo < 3 m

Vegetação (ver 4.2) Uso antrópico (ver 4.7)

Arbóreas/lenhoso alto > 3 m

Obs: área com afloramento rochoso

Obs:

4.3 – Bioma da vegetação: Amazônia

Tipo: mata ciliar

4.4 – Formação vegetal: contínua fragmentada

Largura da vegetação a partir da margem do corpo d'água:
100 m / 30 m

Obs:

Obs: 100 m do LE e 30 m do LD

4.5 – Grau de conservação da vegetação existente:

médio

Obs:

4.6 – Espécies vegetais nativas dominantes: _____

4.7 – Uso antrópico: Nenhum Edificação (ver 4.8)

4.8 – Edificações: Nenhuma Ponte Galeria

Cultura-qual: _____

Rede elétrica Estrada Casa Barragem

Pasto-grau de utilização: baixo

Mangueiras Outra: _____

Outro: _____

Obs:

Obs:

4.9 – Presença de animais domésticos:

sim não registrado

Quais animais: _____

4.10 – Presença de animais silvestres:

sim não registrado

Quais animais: _____

Tipo de registro: direto indireto

Tipo de registro: direto indireto

Obs:

Obs:

4.11 – Delimitação (cerca): Ausente Cercamento total da APP Cercamento parcial da APP

4.12 – Aspectos bióticos relevantes fora da APP (entorno):

Ausência de vegetação nativa Presença de vegetação nativa contínua Presença de fragmentos-

Distância entre cerca e margem do corpo d'água: _____

Distância da APP: 100 m

Tamanho do fragmento: _____

Obs: limite de propriedade

Utilização da propriedade: pastagem

Obs:

4.13 – Outros aspectos relevantes:

4.14 – Número das fotos: N.O.

CADASTRO E CARACTERIZAÇÃO DE APP / PASSIVOS AMBIENTAIS (MEIO BIÓTICO)
Rodovia BR-364 MT/RO

1 – Código da APP: 284	
2 – Localização Município: Itapuã do Oeste – RO Km: 576 + 846 m Lado (D/E/ambos): ambos Coordenadas: (20L) 0487253 / 8958490 Obs:	
3 – Tipo de APP (X) Curso d'água natural – largura: 200 m () Lago ou lagoa natural – dimensões: _____ x _____ m () Reservatório d'água artificial– dimensões: _____ x _____m () Nascente ou olho d'água () Outro: _____ Obs: alça do Rio Jamari	
4 – Caracterização Biótica da APP	
4.1 – Superfície coberta por: () Rocha () Cascalho () Solo exposto () Cobertura morta-folheda (X) Vegetação (ver 4.2) (X) Uso antrópico (ver 4.7) Obs:	4.2 – Vegetação: () Ausente/rara (X) Gramíneas () Herbáceas < 0,5 m () Arbustivas/lenhoso baixo < 3 m (X) Arbóreas/lenhoso alto > 3 m Obs: altura entre gramíneas e arbóreas
4.3 – Bioma da vegetação: Amazônia Tipo: mata ciliar Obs:	4.4 – Formação vegetal: () contínua () fragmentada Largura da vegetação a partir da margem do corpo d'água: _____ Obs:
4.5 – Grau de conservação da vegetação existente: baixo Obs:	4.6 – Espécies vegetais nativas dominantes: planta Sabiá (<i>Mimosa caesalpinifolia</i>) (exótica/naturalizada)
4.7 – Uso Antrópico: () Nenhum (X) Edificação (ver 4.8) () Cultura-qual: _____ () Pasto-grau de utilização: _____ () Outro: _____ Obs:	4.8 – Edificações: () Nenhuma () Ponte (X) Galeria (X) Rede elétrica (X) Estrada (X) Casa (X) Barragem () Mangueiras () Outra: _____ Obs:
4.9 – Presença de animais domésticos: () sim (X) não registrado Quais animais: _____ Tipo de registro: () direto () indireto Obs:	4.10 – Presença de animais silvestres: (X) sim () não registrado Quais animais: aves Tipo de registro: () direto () indireto Obs:
4.11 – Delimitação (cerca): (X) Ausente () Cercamento total da APP () Cercamento parcial da APP Distância entre cerca e margem do corpo d'água: _____ Obs:	4.12 – Aspectos bióticos relevantes fora da APP (entorno): () Ausência de vegetação nativa () Presença de vegetação nativa contínua (X) Presença de fragmentos- Distância da APP: diversos Tamanho do fragmento: _____ Utilização da propriedade: N.O. Obs:
4.13 – Outros aspectos relevantes: transbordamento do lago da área de inundação	4.14 – Número das fotos: 6540 a 6576

CADASTRO E CARACTERIZAÇÃO DE APP / PASSIVOS AMBIENTAIS (MEIO BIÓTICO)
Rodovia BR-364 MT/RO

1 – Código da APP: 285

2 – Localização

Município: Itapuã do Oeste – RO

Km: 580 + 260 m

Lado (D/E/ambos): ambos

Coordenadas: (20) 485938 / 8961875

Obs:

3 – Tipo de APP

Curso d'água natural – largura: sem limite definido

Lago ou lagoa natural – dimensões: _____ x _____ m

Reservatório d'água artificial– dimensões: _____ x _____m

Nascente ou olho d'água

Outro: _____

Obs: com formação de represa

4 – Caracterização Biótica da APP

4.1 – Superfície coberta por: Rocha Cascalho

4.2 – Vegetação: Ausente/rara Gramíneas

Solo exposto Cobertura morta-folheda

Herbáceas < 0,5 m Arbustivas/lenhoso baixo < 3 m

Vegetação (ver 4.2) Uso antrópico (ver 4.7)

Arbóreas/lenhoso alto > 3 m

Obs:

Obs:

4.3 – Bioma da vegetação: Amazônia

Tipo: descaracterizada

Obs:

4.4 – Formação vegetal: contínua fragmentada

Largura da vegetação a partir da margem do corpo d'água:

Obs:

4.5 – Grau de conservação da vegetação existente:

baixo

Obs: degradada

4.6 – Espécies vegetais nativas dominantes: _____

4.7– Uso antrópico: Nenhum Edificação (ver 4.8)

4.8 – Edificações: Nenhuma Ponte Galeria

Cultura-qual: _____

Rede elétrica Estrada Casa Barragem

Pasto-grau de utilização: _____

Mangueiras Outra: mineradora

Outro: _____

Obs:

Obs:

4.9 – Presença de animais domésticos:

sim não registrado

Quais animais: _____

Tipo de registro: direto indireto

Obs:

4.10 – Presença de animais silvestres:

sim não registrado

Quais animais: _____

Tipo de registro: direto indireto

Obs:

4.11 – Delimitação (cerca): Ausente Cercamento total da APP Cercamento parcial da APP

Distância entre cerca e margem do corpo d'água: _____

Obs: para delimitar propriedade

4.12 – Aspectos bióticos relevantes fora da APP (entorno):

Ausência de vegetação nativa Presença de vegetação nativa contínua Presença de fragmentos-

Distância da APP: 200

Tamanho do fragmento: _____

Utilização da propriedade: mineração

Obs:

4.13 – Outros aspectos relevantes:

4.14 – Número das fotos: DSC06568 a DSC06576

CADASTRO E CARACTERIZAÇÃO DE APP / PASSIVOS AMBIENTAIS (MEIO BIÓTICO)
Rodovia BR-364 MT/RO

1 – Código da APP: 286

2 – Localização

Município: Itapuã do Oeste - RO

Km: 580 + 600 m

Lado (D/E/ambos): ambos

Coordenadas: (20L) 485863 / 8962190

Obs:

3 – Tipo de APP

Curso d'água natural – largura: sem limite definido

Lago ou lagoa natural – dimensões: _____ x _____ m

Reservatório d'água artificial– dimensões: _____ x _____m

Nascente ou olho d'água

Outro: _____

Obs: Identificado pela base hidrográfica e análise das imagens de satélite. Não foi encontrada água em campo, mas pode ser intermitente.

4 – Caracterização Biótica da APP

4.1 – Superfície coberta por: Rocha Cascalho

Solo exposto Cobertura morta-folhedeo

Vegetação (ver 4.2) Uso antrópico (ver 4.7)

Obs:

4.2 – Vegetação: Ausente/rara Gramíneas

Herbáceas < 0,5 m Arbustivas/lenhoso baixo < 3 m

Arbóreas/lenhoso alto > 3 m

Obs:

4.3 – Bioma da vegetação: Amazônia

Tipo: mata ciliar

Obs:

4.4 – Formação vegetal: contínua fragmentada

Largura da vegetação a partir da margem do corpo d'água: _____

Obs:

4.5 – Grau de conservação da vegetação existente:

baixo

Obs:

4.6 – Espécies vegetais nativas dominantes: _____

4.7 – Uso antrópico: Nenhum Edificação (ver 4.8)

Cultura-qual: _____

Pasto-grau de utilização: _____

Outro: _____

Obs:

4.8 – Edificações: Nenhuma Ponte Galeria

Rede elétrica Estrada Casa Barragem

Mangueiras Outra: _____

Obs:

4.9 – Presença de animais domésticos:

sim não registrado

Quais animais: _____

Tipo de registro: direto indireto

Obs:

4.10 – Presença de animais silvestres:

sim não registrado

Quais animais: _____

Tipo de registro: direto indireto

Obs:

4.11 – Delimitação (cerca): Ausente Cercamento total da APP Cercamento parcial da APP

Distância entre cerca e margem do corpo d'água: _____

Obs: para delimitar propriedade

4.12 – Aspectos bióticos relevantes fora da APP (entorno):

Ausência de vegetação nativa Presença de vegetação nativa contínua Presença de fragmentos-

Distância da APP: _____

Tamanho do fragmento: _____

Utilização da propriedade: mineração e pastagem

Obs:

4.13 – Outros aspectos relevantes:

4.14 – Número das fotos: N.O.

CADASTRO E CARACTERIZAÇÃO DE APP / PASSIVOS AMBIENTAIS (MEIO BIÓTICO)
Rodovia BR-364 MT/RO

5 – Diagnóstico do passivo

5.1 – Causas: Supressão da vegetação Fragmentação da vegetação Efeito de borda Conversão em cultura
Conversão em pasto Presença de edificação Presença de animais domésticos
Outras: _____

Obs:

5.2 – Consequências: Cobertura vegetal ausente Cobertura vegetal fragmentada Cobertura vegetal degradada
Impermeabilização do solo Compactação do solo
Outras: _____

Obs:

6 – Medidas corretivas propostas:

Revegetação-plantio Isolamento-cercamento Outras: _____

Obs:

7 – Registro fotográfico e/ou croqui



CADASTRO E CARACTERIZAÇÃO DE APP / PASSIVOS AMBIENTAIS (MEIO BIÓTICO)
Rodovia BR-364 MT/RO

1 – Código da APP: 287

2 – Localização

Município: Itapuã do Oeste – RO

Km: 581 + 970 m

Lado (D/E/ambos): ambos

Coordenadas: (20L) 0485532 / 8963530

Obs:

3 – Tipo de APP

Curso d'água natural – largura: 0,5 m

Reservatório d'água artificial – dimensões: _____ x _____ m

Outro: _____

Obs:

Lago ou lagoa natural – dimensões: _____ x _____ m

Nascente ou olho d'água

4 – Caracterização Biótica da APP

4.1 – Superfície coberta por: Rocha Cascalho

Solo exposto Cobertura morta-folheda

Vegetação (ver 4.2) Uso antrópico (ver 4.7)

Obs:

4.2 – Vegetação: Ausente/rara Gramíneas

Herbáceas < 0,5 m Arbustivas/lenhoso baixo < 3 m

Arbóreas/lenhoso alto > 3 m

Obs:

4.3 – Bioma da vegetação: Amazônia

Tipo: mata ciliar

Obs:

4.4 – Formação vegetal: contínua fragmentada

Largura da vegetação a partir da margem do corpo d'água: na APP

Obs:

4.5 – Grau de conservação da vegetação existente:

Baixo-médio

Obs:

4.6 – Espécies vegetais nativas dominantes:

4.7 – Uso Antrópico: Nenhum Edificação (ver 4.8)

Cultura-qual: _____

Pasto-grau de utilização: _____

Outro: _____

Obs:

4.8 – Edificações: Nenhuma Ponte Galeria

Rede elétrica Estrada Casa Barragem

Mangueiras Outra: _____

Obs:

4.9 – Presença de animais domésticos:

sim não registrado

Quais animais: _____

Tipo de registro: direto indireto

Obs:

4.10 – Presença de animais silvestres:

sim não registrado

Quais animais: _____

Tipo de registro: direto indireto

Obs:

4.11 – Delimitação (cerca): Ausente Cercamento total da APP Cercamento parcial da APP

Distância entre cerca e margem do corpo d'água: _____

Obs:

4.12 – Aspectos bióticos relevantes fora da APP (entorno):

Ausência de vegetação nativa Presença de vegetação nativa contínua Presença de fragmentos-

Distância da APP: _____

Tamanho do fragmento: _____

Utilização da propriedade: pastagem

Obs:

4.13 – Outros aspectos relevantes:

4.14 – Número das fotos: 6577 a 6584

CADASTRO E CARACTERIZAÇÃO DE APP / PASSIVOS AMBIENTAIS (MEIO BIÓTICO)
Rodovia BR-364 MT/RO

5 – Diagnóstico do passivo

5.1 – Causas: () Supressão da vegetação (X) Fragmentação da vegetação () Efeito de borda () Conversão em cultura
() Conversão em pasto (X) Presença de edificação () Presença de animais domésticos
() Outras: _____

Obs:

5.2 – Consequências: () Cobertura vegetal ausente (X) Cobertura vegetal fragmentada () Cobertura
vegetal degradada () Impermeabilização do solo () Compactação do solo
() Outras: _____

Obs:

6 – Medidas corretivas propostas:

() Revegetação-plantio () Isolamento-cercamento (X) Outras: monitoramento

Obs: monitoramento do entorno

7 – Registro fotográfico e/ou croqui



CADASTRO E CARACTERIZAÇÃO DE APP / PASSIVOS AMBIENTAIS (MEIO BIÓTICO)
Rodovia BR-364 MT/RO

1 – Código da APP: 288

2 – Localização

Município: Itapuã do Oeste – RO

Km: 584 + 790 m

Lado (D/E/ambos): ambos

Coordenadas: (20L) 0484786 / 8966470

Obs:

3 – Tipo de APP

() Curso d'água natural – largura: _____ m

(X) Lago ou lagoa natural – dimensões: 50 x +500 m

() Reservatório d'água artificial– dimensões: _____ x _____m

() Nascente ou olho d'água

() Outro: _____

Obs: grande área alagada abrange lados direito e esquerdo da rodovia. Presença de represamento em curso d'água à montante

4 – Caracterização Biótica da APP

4.1 – Superfície coberta por: () Rocha

()Cascalho ()Solo exposto

(X)Vegetação (ver 4.2)

(ver 4.7)

Obs:

() Cobertura

() Uso antrópico

4.2 – Vegetação: ()Ausente/rara

()Herbáceas < 0,5 m

(X)Arbustivas/lenhoso baixo < 3 m

()Arbóreas/lenhoso alto > 3 m

Obs:

()Gramíneas

4.3 – Bioma da vegetação: Amazônia

Tipo: brejo

Obs:

4.4 – Formação vegetal: ()contínua ()fragmentada

Largura da vegetação a partir da margem do corpo d'água:

Obs:

4.5 – Grau de conservação da vegetação existente:

Baixo LD / médio LE

Obs:

4.6 – Espécies vegetais nativas dominantes: *Miconia*

clidemia

4.7 – Uso Antrópico: ()Nenhum (X)Edificação (ver 4.8)

()Cultura-qual: _____

()Pasto-grau de utilização: _____

()Outro: _____

Obs:

4.8 – Edificações: ()Nenhuma ()Ponte ()Galeria

(X)Rede elétrica ()Estrada ()Casa (X)Barragem

()Mangueiras ()Outra: _____

Obs:

4.9 – Presença de animais domésticos:

()sim (X)não registrado

Quais animais: _____

Tipo de registro: ()direto ()indireto

Obs:

4.10 – Presença de animais silvestres:

(X)sim ()não registrado

Quais animais: aves

Tipo de registro: ()direto ()indireto

Obs:

4.11 – Delimitação (cerca): ()Ausente ()Cercamento

total da APP (X)Cercamento parcial da APP

Distância entre cerca e margem do corpo d'água: 5 m LD

Obs:

4.12 – Aspectos bióticos relevantes fora da APP (entorno):

()Ausência de vegetação nativa ()Presença de

vegetação nativa contínua (X)Presença de fragmentos-

Distância da APP: 500 m

Tamanho do fragmento: _____

Utilização da propriedade: pastagem LD

Obs:

4.13 – Outros aspectos relevantes:

4.14 – Número das fotos: 6585 a 6599

CADASTRO E CARACTERIZAÇÃO DE APP / PASSIVOS AMBIENTAIS (MEIO BIÓTICO)
Rodovia BR-364 MT/RO

5 – Diagnóstico do passivo

5.1 – Causas: Supressão da vegetação Fragmentação da vegetação Efeito de borda Conversão em cultura
Conversão em pasto Presença de edificação Presença de animais domésticos
Outras: _____

Obs:

5.2 – Conseqüências: Cobertura vegetal ausente Cobertura vegetal fragmentada Cobertura
vegetal degradada Impermeabilização do solo Compactação do solo
Outras: perturbada

Obs: cobertura vegetal degradada: LD; perturbada: LE

6 – Medidas corretivas propostas:

Revegetação-plantio Isolamento-cercamento Outras: _____

Obs: isolamento-cercamento: correto / ao longo da BR

7 – Registro fotográfico e/ou croqui



CADASTRO E CARACTERIZAÇÃO DE APP / PASSIVOS AMBIENTAIS (MEIO BIÓTICO)
Rodovia BR-364 MT/RO

1 – Código da APP: 289

2 – Localização

Município: Itapuã do Oeste – RO

Km: 594 + 450 m

Lado (D/E/ambos): E

Coordenadas: (20) 482390 / 8975813

Obs:

3 – Tipo de APP

Curso d'água natural – largura: 700 m

Lago ou lagoa natural – dimensões: _____ x _____ m

Reservatório d'água artificial– dimensões: _____ x _____m

Nascente ou olho d'água

Outro: _____

Obs:

4 – Caracterização Biótica da APP

4.1 – Superfície coberta por: Rocha Cascalho

4.2 – Vegetação: Ausente/rara Gramíneas

Solo exposto Cobertura morta-folheto

Herbáceas < 0,5 m Arbustivas/lenhoso baixo < 3 m

Vegetação (ver 4.2) Uso antrópico (ver 4.7)

Arbóreas/lenhoso alto > 3 m

Obs:

Obs:

4.3 – Bioma da vegetação: Amazônia

Tipo: área úmida

Obs:

4.4 – Formação vegetal: contínua fragmentada

Largura da vegetação a partir da margem do corpo d'água: 20

Obs:

4.5 – Grau de conservação da vegetação existente:

baixo

Obs: degradada

4.6 – Espécies vegetais nativas dominantes: _____

4.7 – Uso antrópico: Nenhum Edificação (ver 4.8)

4.8 – Edificações: Nenhuma Ponte Galeria

Cultura-qual: _____

Rede elétrica Estrada Casa Barragem

Pasto-grau de utilização: _____

Mangueiras Outra: _____

Outro: _____

Obs:

Obs:

4.9 – Presença de animais domésticos:

sim não registrado

Quais animais: _____

Tipo de registro: direto indireto

Obs:

4.10 – Presença de animais silvestres:

sim não registrado

Quais animais: _____

Tipo de registro: direto indireto

Obs:

4.11 – Delimitação (cerca): Ausente Cercamento

total da APP Cercamento parcial da APP

Distância entre cerca e margem do corpo d'água: _____

Obs: para delimitar propriedade

4.12 – Aspectos bióticos relevantes fora da APP (entorno):

Ausência de vegetação nativa Presença de

vegetação nativa contínua Presença de fragmentos-

Distância da APP: 500

Tamanho do fragmento: _____

Utilização da propriedade: pastagem

Obs:

4.13 – Outros aspectos relevantes:

4.14 – Número das fotos: N.O.

CADASTRO E CARACTERIZAÇÃO DE APP / PASSIVOS AMBIENTAIS (MEIO BIÓTICO)
Rodovia BR-364 MT/RO

5 – Diagnóstico do passivo

5.1 – Causas: Supressão da vegetação Fragmentação da vegetação Efeito de borda Conversão em cultura
Conversão em pasto Presença de edificação Presença de animais domésticos
Outras: _____

Obs: barragem

5.2 – Consequências: Cobertura vegetal ausente Cobertura vegetal fragmentada Cobertura
vegetal degradada Impermeabilização do solo Compactação do solo
Outras: _____

Obs: descaracterização da área

6 – Medidas corretivas propostas:

Revegetação-plantio Isolamento-cercamento Outras: _____

Obs:

7 – Registro fotográfico e/ou croqui



CADASTRO E CARACTERIZAÇÃO DE APP / PASSIVOS AMBIENTAIS (MEIO BIÓTICO)
Rodovia BR-364 MT/RO

1 – Código da APP: 290	
2 – Localização Município: Itapuã do Oeste – RO Km: 614+ 080 m Lado (D/E/ambos): ambos Coordenadas: (20L) 0470710 / 8992650 Obs:	
3 – Tipo de APP (X) Curso d'água natural – largura: 150 m () Lago ou lagoa natural – dimensões: _____ x _____ m () Reservatório d'água artificial– dimensões: _____ x _____m () Nascente ou olho d'água () Outro: _____ Obs: sob influência da represa da hidrelétrica	
4 – Caracterização Biótica da APP	
4.1 – Superfície coberta por: () Rocha () Cascalho () Solo exposto () Cobertura morta-folheda (X) Vegetação (ver 4.2) () Uso antrópico (ver 4.7) Obs:	4.2 – Vegetação: () Ausente/rara (X) Gramíneas () Herbáceas < 0,5 m () Arbustivas/lenhoso baixo < 3 m () Arbóreas/lenhoso alto > 3 m Obs:
4.3 – Bioma da vegetação: Amazônia Tipo: mata ciliar Obs:	4.4 – Formação vegetal: () contínua (X) fragmentada Largura da vegetação a partir da margem do corpo d'água: 0 Obs:
4.5 – Grau de conservação da vegetação existente: baixo Obs:	4.6 – Espécies vegetais nativas dominantes:
4.7 – Uso Antrópico: () Nenhum (X) Edificação (ver 4.8) () Cultura-qual: _____ () Pasto-grau de utilização: _____ () Outro: _____ Obs:	4.8 – Edificações: () Nenhuma () Ponte () Galeria (X) Rede elétrica () Estrada () Casa () Barragem () Mangueiras () Outra: _____ Obs:
4.9 – Presença de animais domésticos: () sim (X) não registrado Quais animais: _____ Tipo de registro: () direto () indireto Obs:	4.10 – Presença de animais silvestres: (X) sim () não registrado Quais animais: aves e anfíbios Tipo de registro: (X) direto () indireto Obs:
4.11 – Delimitação (cerca): (X) Ausente () Cercamento total da APP () Cercamento parcial da APP Distância entre cerca e margem do corpo d'água: _____ Obs:	4.12 – Aspectos bióticos relevantes fora da APP (entorno): () Ausência de vegetação nativa () Presença de vegetação nativa contínua (X) Presença de fragmentos- Distância da APP: _____ Tamanho do fragmento: 200 m Utilização da propriedade: pastagem Obs:
4.13 – Outros aspectos relevantes:	4.14 – Número das fotos: 6600 a 6611 e 6617

CADASTRO E CARACTERIZAÇÃO DE APP / PASSIVOS AMBIENTAIS (MEIO BIÓTICO)
Rodovia BR-364 MT/RO

5 – Diagnóstico do passivo

5.1 – Causas: Supressão da vegetação Fragmentação da vegetação Efeito de borda Conversão em cultura
Conversão em pasto Presença de edificação Presença de animais domésticos
Outras: _____

Obs:

5.2 – Consequências: Cobertura vegetal ausente Cobertura vegetal fragmentada Cobertura vegetal degradada Impermeabilização do solo Compactação do solo
Outras: _____

Obs: cobertura vegetal ausente: somente gramínea

6 – Medidas corretivas propostas:

Revegetação-plantio Isolamento-cercamento Outras: _____

Obs:

7 – Registro fotográfico e/ou croqui



CADASTRO E CARACTERIZAÇÃO DE APP / PASSIVOS AMBIENTAIS (MEIO BIÓTICO)
Rodovia BR-364 MT/RO

1 – Código da APP: 291	
2 – Localização	
Município: Itapuã do Oeste	Km: 619 + 180 m
Coordenadas: (20L) 0467279 / 8995868	Lado (D/E/ambos): ambos
Obs: Rio Jamari	
3 – Tipo de APP	
(X) Curso d'água natural – largura: 1.000 m	() Lago ou lagoa natural – dimensões: _____ x _____ m
() Reservatório d'água artificial– dimensões: _____ x _____m	() Nascente ou olho d'água
() Outro: _____	
Obs: influência da área de inundação da hidrelétrica	
4 – Caracterização Biótica da APP	
4.1 – Superfície coberta por: () Rocha () Cascalho () Solo exposto () Cobertura morta-folheda (X) Vegetação (ver 4.2) () Uso antrópico	4.2 – Vegetação: () Ausente/rara (X) Gramíneas () Herbáceas < 0,5 m () Arbustivas/lenhoso baixo < 3 m () Arbóreas/lenhoso alto > 3 m
Obs:	Obs:
4.3 – Bioma da vegetação: Amazônia Tipo: mata ciliar Obs:	4.4 – Formação vegetal: () contínua (X) fragmentada Largura da vegetação a partir da margem do corpo d'água: 0 Obs: árvores isoladas
4.5 – Grau de conservação da vegetação existente: baixo Obs:	4.6 – Espécies vegetais nativas dominantes: <i>Pterocarpus rantanioides</i>
4.7 – Uso Antrópico: () Nenhum (X) Edificação (ver 4.8) () Cultura-qual: _____ () Pasto-grau de utilização: _____ () Outro: _____ Obs:	4.8 – Edificações: () Nenhuma () Ponte () Galeria (X) Rede elétrica () Estrada (X) Casa () Barragem () Mangueiras (X) Outra: cerca Obs:
4.9 – Presença de animais domésticos: (X) sim () não registrado Quais animais: cachorro, gado Tipo de registro: (X) direto () indireto Obs:	4.10 – Presença de animais silvestres: (X) sim () não registrado Quais animais: aves Tipo de registro: (X) direto () indireto Obs:
4.11 – Delimitação (cerca): () Ausente () Cercamento total da APP (X) Cercamento parcial da APP Distância entre cerca e margem do corpo d'água: 10 m Obs: para delimitar propriedade	4.12 – Aspectos bióticos relevantes fora da APP (entorno): () Ausência de vegetação nativa () Presença de vegetação nativa contínua (X) Presença de fragmentos- Distância da APP: 100 m Tamanho do fragmento: _____ Utilização da propriedade: pastagem Obs:
4.13 – Outros aspectos relevantes:	4.14 – Número das fotos: 6618 a 6639

CADASTRO E CARACTERIZAÇÃO DE APP / PASSIVOS AMBIENTAIS (MEIO BIÓTICO)
Rodovia BR-364 MT/RO

5 – Diagnóstico do passivo

5.1 – Causas: Supressão da vegetação Fragmentação da vegetação Efeito de borda Conversão em cultura
Conversão em pasto Presença de edificação Presença de animais domésticos
Outras: _____

Obs:

5.2 – Consequências: Cobertura vegetal ausente Cobertura vegetal fragmentada Cobertura vegetal degradada
Impermeabilização do solo Compactação do solo
Outras: _____

Obs:

6 – Medidas corretivas propostas:

Revegetação-plantio Isolamento-cercamento Outras: _____

Obs: isolamento-cercamento correto

7 – Registro fotográfico e/ou croqui



CADASTRO E CARACTERIZAÇÃO DE APP / PASSIVOS AMBIENTAIS (MEIO BIÓTICO)
Rodovia BR-364 MT/RO

1 – Código da APP: 292

2 – Localização

Município: Itapuã do Oeste – RO

Km: 625+ 090 m

Lado (D/E/ambos): ambos

Coordenadas: (20L) 0463720 / 8997139

Obs:

3 – Tipo de APP

Curso d'água natural – largura: 6 m

Lago ou lagoa natural – dimensões: _____ x _____ m

Reservatório d'água artificial– dimensões: _____ x _____m

Nascente ou olho d'água

Outro: _____

Obs:

4 – Caracterização Biótica da APP

4.1 – Superfície coberta por: Rocha

Ausente/rara

Gramíneas

Cascalho Solo exposto

Cobertura

Herbáceas < 0,5 m

Arbustivas/lenhoso baixo < 3 m

morta-folheda Vegetação (ver 4.2)

Uso antrópico

Arbóreas/lenhoso alto > 3 m

(ver 4.7)

Obs:

Obs:

4.3 – Bioma da vegetação: Amazônia

Tipo: mata ciliar; pastagem

Obs:

4.4 – Formação vegetal: contínua fragmentada

Largura da vegetação a partir da margem do corpo d'água: 0

Obs:

4.5 – Grau de conservação da vegetação existente:

baixo

Obs:

4.6 – Espécies vegetais nativas dominantes: Clidemia

4.7 – Uso Antrópico: Nenhum Edificação (ver 4.8)

4.8 – Edificações: Nenhuma Ponte Galeria

Cultura-qual: _____

Rede elétrica Estrada Casa Barragem

Pasto-grau de utilização: _____

Mangueiras Outra: _____

Outro: _____

Obs:

Obs:

4.9 – Presença de animais domésticos:

sim não registrado

Quais animais: gado

Tipo de registro: direto indireto

Obs:

4.10 – Presença de animais silvestres:

sim não registrado

Quais animais: _____

Tipo de registro: direto indireto

Obs:

4.11 – Delimitação (cerca): Ausente Cercamento

total da APP Cercamento parcial da APP

Distância entre cerca e margem do corpo d'água: _____

Obs: delimita propriedade

4.12 – Aspectos bióticos relevantes fora da APP (entorno):

Ausência de vegetação nativa Presença de

vegetação nativa contínua Presença de fragmentos-

Distância da APP: _____

Tamanho do fragmento: _____

Utilização da propriedade: pastagem

Obs:

4.13 – Outros aspectos relevantes:

4.14 – Número das fotos: 6640 a 6646

CADASTRO E CARACTERIZAÇÃO DE APP / PASSIVOS AMBIENTAIS (MEIO BIÓTICO)
Rodovia BR-364 MT/RO

5 – Diagnóstico do passivo

5.1 – Causas: Supressão da vegetação Fragmentação da vegetação Efeito de borda Conversão em cultura
Conversão em pasto Presença de edificação Presença de animais domésticos
Outras: _____

Obs:

5.2 – Consequências: Cobertura vegetal ausente Cobertura vegetal fragmentada Cobertura
vegetal degradada Impermeabilização do solo Compactação do solo
Outras: _____

Obs:

6 – Medidas corretivas propostas:

Revegetação-plantio Isolamento-cercamento Outras: _____

Obs:

7 – Registro fotográfico e/ou croqui



CADASTRO E CARACTERIZAÇÃO DE APP / PASSIVOS AMBIENTAIS (MEIO BIÓTICO)
Rodovia BR-364 MT/RO

1 – Código da APP: 293	
2 – Localização Município: Itapuã do Oeste – RO Km: 629 + 640 m Lado (D/E/ambos): D Coordenadas: (20L) 0459355 / 8996002 Obs:	
3 – Tipo de APP (X) Curso d'água natural – largura: 70 m () Lago ou lagoa natural – dimensões: _____ x _____ m () Reservatório d'água artificial– dimensões: _____ x _____m () Nascente ou olho d'água () Outro: _____ Obs: corpo d'água corre paralelo à rodovia, do lado direito.	
4 – Caracterização Biótica da APP	
4.1 – Superfície coberta por: () Rocha () Cascalho (X) Solo exposto () Cobertura morta-folheda () Vegetação (ver 4.2) () Uso antrópico (ver 4.7) Obs:	4.2 – Vegetação: (X) Ausente/rara () Gramíneas () Herbáceas < 0,5 m () Arbustivas/lenhoso baixo < 3 m () Arbóreas/lenhoso alto > 3 m Obs:
4.3 – Bioma da vegetação: Amazônia Tipo: pastagem Obs:	4.4 – Formação vegetal: () contínua (X) fragmentada Largura da vegetação a partir da margem do corpo d'água: 0 Obs:
4.5 – Grau de conservação da vegetação existente: baixo Obs:	4.6 – Espécies vegetais nativas dominantes: Astrocarium
4.7 – Uso Antrópico: () Nenhum (X) Edificação (ver 4.8) (X) Cultura-qual: terra gradeada () Pasto-grau de utilização: _____ () Outro: _____ Obs:	4.8 – Edificações: () Nenhuma () Ponte () Galeria () Rede elétrica () Estrada (X) Casa () Barragem () Mangueiras () Outra: _____ Obs:
4.9 – Presença de animais domésticos: () sim (X) não registrado Quais animais: _____ Tipo de registro: () direto () indireto Obs:	4.10 – Presença de animais silvestres: () sim (X) não registrado Quais animais: _____ Tipo de registro: () direto () indireto Obs:
4.11 – Delimitação (cerca): (X) Ausente () Cercamento total da APP () Cercamento parcial da APP Distância entre cerca e margem do corpo d'água: _____ Obs:	4.12 – Aspectos bióticos relevantes fora da APP (entorno): (X) Ausência de vegetação nativa () Presença de vegetação nativa contínua () Presença de fragmentos- Distância da APP: _____ Tamanho do fragmento: _____ Utilização da propriedade: N.O. Obs: terra arada
4.13 – Outros aspectos relevantes:	4.14 – Número das fotos: 6647 a 6651

CADASTRO E CARACTERIZAÇÃO DE APP / PASSIVOS AMBIENTAIS (MEIO BIÓTICO)
Rodovia BR-364 MT/RO

5 – Diagnóstico do passivo

5.1 – Causas: Supressão da vegetação Fragmentação da vegetação Efeito de borda Conversão em cultura
Conversão em pasto Presença de edificação Presença de animais domésticos
Outras: _____

Obs:

5.2 – Consequências: Cobertura vegetal ausente Cobertura vegetal fragmentada Cobertura vegetal degradada Impermeabilização do solo Compactação do solo
Outras: _____

Obs:

6 – Medidas corretivas propostas:

Revegetação-plantio Isolamento-cercamento Outras: _____

Obs:

7 – Registro fotográfico e/ou croqui



CADASTRO E CARACTERIZAÇÃO DE APP / PASSIVOS AMBIENTAIS (MEIO BIÓTICO)
Rodovia BR-364 MT/RO

1 – Código da APP: 294

2 – Localização

Município: Itapuã do Oeste / Candeias do Jamari – RO

Km: 630 + 900 m

Lado (D/E/ambos): ambos

Coordenadas: (20L) 0458338 / 8996121

Obs:

3 – Tipo de APP

Curso d'água natural – largura: 50 m

Lago ou lagoa natural – dimensões: _____ x _____ m

Reservatório d'água artificial – dimensões: _____ x _____ m

Nascente ou olho d'água

Outro: _____

Obs:

4 – Caracterização Biótica da APP

4.1 – Superfície coberta por: Rocha Cascalho

4.2 – Vegetação: Ausente/rara Gramíneas

Solo exposto Cobertura morta-folheda

Herbáceas < 0,5 m Arbustivas/lenhoso baixo < 3 m

Vegetação (ver 4.2) Uso antrópico (ver 4.7)

Arbóreas/lenhoso alto > 3 m

Obs:

Obs: pequenos fragmentos de arbóreas

4.3 – Bioma da vegetação: Amazônia

Tipo: mata ciliar

Obs:

4.4 – Formação vegetal: contínua fragmentada

Largura da vegetação a partir da margem do corpo d'água: 10 m

Obs:

4.5 – Grau de conservação da vegetação existente:

baixo

Obs:

4.6 – Espécies vegetais nativas dominantes:

4.7 – Uso Antrópico: Nenhum Edificação (ver 4.8)

4.8 – Edificações: Nenhuma Ponte Galeria

Cultura-qual: _____

Rede elétrica Estrada Casa Barragem

Pasto-grau de utilização: _____

Mangueiras Outra: _____

Outro: _____

Obs:

Obs:

4.9 – Presença de animais domésticos:

sim não registrado

Quais animais: _____

Tipo de registro: direto indireto

Obs:

4.10 – Presença de animais silvestres:

sim não registrado

Quais animais: _____

Tipo de registro: direto indireto

Obs:

4.11 – Delimitação (cerca): Ausente Cercamento total da APP Cercamento parcial da APP

Distância entre cerca e margem do corpo d'água: _____

Obs:

4.12 – Aspectos bióticos relevantes fora da APP (entorno):

Ausência de vegetação nativa Presença de vegetação nativa contínua Presença de fragmentos-

Distância da APP: _____

Tamanho do fragmento: _____

Utilização da propriedade: pastagem

Obs:

4.13 – Outros aspectos relevantes:

4.14 – Número das fotos: 6652 a 6660

CADASTRO E CARACTERIZAÇÃO DE APP / PASSIVOS AMBIENTAIS (MEIO BIÓTICO)
Rodovia BR-364 MT/RO

5 – Diagnóstico do passivo

5.1 – Causas: () Supressão da vegetação (X) Fragmentação da vegetação () Efeito de borda () Conversão em cultura
() Conversão em pasto (X) Presença de edificação () Presença de animais domésticos
() Outras: _____

Obs:

5.2 – Consequências: () Cobertura vegetal ausente (X) Cobertura vegetal fragmentada () Cobertura vegetal degradada () Impermeabilização do solo () Compactação do solo () Outras: _____

Obs:

6 – Medidas corretivas propostas:

(X) Revegetação-plantio (X) Isolamento-cercamento () Outras: _____

Obs:

7 – Registro fotográfico e/ou croqui



CADASTRO E CARACTERIZAÇÃO DE APP / PASSIVOS AMBIENTAIS (MEIO BIÓTICO)
Rodovia BR-364 MT/RO

1 – Código da APP: 295	
2 – Localização Município: Candeias do Jamari – RO Km: 631+ 540 m Lado (D/E/ambos): ambos Coordenadas: (20L) 0457819 / 8996553 Obs:	
3 – Tipo de APP (X) Curso d'água natural – largura: 6 m () Lago ou lagoa natural – dimensões: _____ x _____ m () Reservatório d'água artificial– dimensões: _____ x _____m () Nascente ou olho d'água () Outro: _____ Obs:	
4 – Caracterização Biótica da APP	
4.1 – Superfície coberta por: () Rocha () Cascalho () Solo exposto () morta-folhado (X) Vegetação (ver 4.2) (ver 4.7) Obs:	4.2 – Vegetação: () Ausente/rara (X) Gramíneas () Herbáceas < 0,5 m () Arbustivas/lenhoso baixo < 3 m (X) Arbóreas/lenhoso alto > 3 m Obs: arbóreas/lenhoso alto: fragmentos
4.3 – Bioma da vegetação: Amazônia Tipo: mata ciliar/ brejo Obs:	4.4 – Formação vegetal: () contínua () fragmentada Largura da vegetação a partir da margem do corpo d'água: _____ Obs:
4.5 – Grau de conservação da vegetação existente: baixo Obs:	4.6 – Espécies vegetais nativas dominantes: Pterocarpo
4.7 – Uso Antrópico: () Nenhum (X) Edificação (ver 4.8) () Cultura-qual: _____ () Pasto-grau de utilização: _____ () Outro: _____ Obs:	4.8 – Edificações: () Nenhuma () Ponte (X) Galeria (X) Rede elétrica () Estrada () Casa () Barragem () Mangueiras () Outra: _____ Obs:
4.9 – Presença de animais domésticos: () sim (X) não registrado Quais animais: _____ Tipo de registro: () direto () indireto Obs:	4.10 – Presença de animais silvestres: () sim (X) não registrado Quais animais: _____ Tipo de registro: () direto () indireto Obs:
4.11 – Delimitação (cerca): (X) Ausente total da APP () Cercamento total da APP () Cercamento parcial da APP Distância entre cerca e margem do corpo d'água: _____ Obs: delimita propriedade	4.12 – Aspectos bióticos relevantes fora da APP (entorno): (X) Ausência de vegetação nativa () Presença de vegetação nativa contínua () Presença de fragmentos- Distância da APP: _____ Tamanho do fragmento: _____ Utilização da propriedade: pastagem Obs:
4.13 – Outros aspectos relevantes:	4.14 – Número das fotos: 6662 a 6672

CADASTRO E CARACTERIZAÇÃO DE APP / PASSIVOS AMBIENTAIS (MEIO BIÓTICO)
Rodovia BR-364 MT/RO

5 – Diagnóstico do passivo

5.1 – Causas: () Supressão da vegetação (X) Fragmentação da vegetação () Efeito de borda () Conversão em cultura
() Conversão em pasto (X) Presença de edificação () Presença de animais domésticos
() Outras: _____

Obs:

5.2 – Consequências: () Cobertura vegetal ausente () Cobertura vegetal fragmentada (X) Cobertura vegetal degradada () Impermeabilização do solo () Compactação do solo
() Outras: _____

Obs:

6 – Medidas corretivas propostas:

(X) Revegetação-plantio (X) Isolamento-cercamento () Outras: _____

Obs:

7 – Registro fotográfico e/ou croqui



CADASTRO E CARACTERIZAÇÃO DE APP / PASSIVOS AMBIENTAIS (MEIO BIÓTICO)
Rodovia BR-364 MT/RO

1 – Código da APP: 296

2 – Localização

Município: Candeias do Jamari – RO Km: 614+ 340 m Lado (D/E/ambos): ambos
Coordenadas: (20L) 0455778 / 8998293
Obs:

3 – Tipo de APP

Curso d'água natural – largura: 5 m Lago ou lagoa natural – dimensões: _____ x _____ m
 Reservatório d'água artificial– dimensões: _____ x _____m Nascente ou olho d'água
 Outro: _____
Obs: com buriti / área alagada

4 – Caracterização Biótica da APP

4.1 – Superfície coberta por: Rocha Cascalho **4.2 – Vegetação:** Ausente/rara Gramíneas
 Solo exposto Cobertura morta-folhedeo Herbáceas < 0,5 m Arbustivas/lenhoso baixo < 3 m
 Vegetação (ver 4.2) Uso antrópico (ver 4.7) Arbóreas/lenhoso alto > 3 m
Obs: Obs: gramíneas: faixa de domínio rede de energia e BR

4.3 – Bioma da vegetação: Amazônia
Tipo: mata ciliar/ área inundada

Obs:

4.4 – Formação vegetal: contínua fragmentada
Largura da vegetação a partir da margem do corpo d'água: _____

Obs:

4.5 – Grau de conservação da vegetação existente:

baixo
Obs:

4.6 – Espécies vegetais nativas dominantes: buriti

4.7 – Uso Antrópico: Nenhum Edificação (ver 4.8)

Cultura-qual: _____

Pasto-grau de utilização: alto

Outro: _____

Obs:

4.8 – Edificações: Nenhuma Ponte Galeria

Rede elétrica Estrada Casa Barragem

Mangueiras Outra: _____

Obs:

4.9 – Presença de animais domésticos:

sim não registrado

Quais animais: cavalos

Tipo de registro: direto indireto

Obs:

4.10 – Presença de animais silvestres:

sim não registrado

Quais animais: aves

Tipo de registro: direto indireto

Obs:

4.11 – Delimitação (cerca): Ausente Cercamento total da APP
 Cercamento parcial da APP

Distância entre cerca e margem do corpo d'água: _____

Obs: delimita propriedade

4.12 – Aspectos bióticos relevantes fora da APP (entorno):

Ausência de vegetação nativa Presença de vegetação nativa contínua

Presença de fragmentos-

Distância da APP: _____

Tamanho do fragmento: _____

Utilização da propriedade: _____

Obs:

4.13 – Outros aspectos relevantes: a 60 m LE tem açude feito com água de córrego / extensão a 100 m de braço de APP

4.14 – Número das fotos: 6673 a 6683

CADASTRO E CARACTERIZAÇÃO DE APP / PASSIVOS AMBIENTAIS (MEIO BIÓTICO)
Rodovia BR-364 MT/RO

5 – Diagnóstico do passivo

5.1 – Causas: Supressão da vegetação Fragmentação da vegetação Efeito de borda Conversão em cultura
Conversão em pasto Presença de edificação Presença de animais domésticos
Outras: _____

Obs:

5.2 – Consequências: Cobertura vegetal ausente Cobertura vegetal fragmentada Cobertura vegetal degradada
Impermeabilização do solo Compactação do solo
Outras: _____

Obs:

6 – Medidas corretivas propostas:

Revegetação-plantio Isolamento-cercamento Outras: _____

Obs:

7 – Registro fotográfico e/ou croqui



CADASTRO E CARACTERIZAÇÃO DE APP / PASSIVOS AMBIENTAIS (MEIO BIÓTICO)
Rodovia BR-364 MT/RO

1 – Código da APP: 297	
2 – Localização Município: Candeias do Jamari – RO Km: 639 + 050 m Lado (D/E/ambos): ambos Coordenadas: (20L) 0453919 / 9002567 Obs:	
3 – Tipo de APP (X) Curso d'água natural – largura: 10 m () Lago ou lagoa natural – dimensões: _____ x _____ m () Reservatório d'água artificial– dimensões: _____ x _____m () Nascente ou olho d'água () Outro: _____ Obs:	
4 – Caracterização Biótica da APP	
4.1 – Superfície coberta por: () Rocha () Cascalho () Solo exposto () Cobertura morta-folhedeo (X) Vegetação (ver 4.2) () Uso antrópico (ver 4.7) Obs:	4.2 – Vegetação: () Ausente/rara () Gramíneas () Herbáceas < 0,5 m () Arbustivas/lenhoso baixo < 3 m (X) Arbóreas/lenhoso alto > 3 m Obs:
4.3 – Bioma da vegetação: Amazônia Tipo: mata ciliar Obs:	4.4 – Formação vegetal: (X) contínua () fragmentada Largura da vegetação a partir da margem do corpo d'água: _____ Obs: na APP
4.5 – Grau de conservação da vegetação existente: médio Obs:	4.6 – Espécies vegetais nativas dominantes:
4.7 – Uso Antrópico: () Nenhum (X) Edificação (ver 4.8) () Cultura-qual: _____ () Pasto-grau de utilização: _____ () Outro: _____ Obs:	4.8 – Edificações: () Nenhuma () Ponte (X) Galeria (X) Rede elétrica () Estrada () Casa () Barragem () Mangueiras () Outra: _____ Obs:
4.9 – Presença de animais domésticos: () sim (X) não registrado Quais animais: _____ Tipo de registro: () direto () indireto Obs:	4.10 – Presença de animais silvestres: (X) sim () não registrado Quais animais: aves Tipo de registro: () direto () indireto Obs:
4.11 – Delimitação (cerca): (x) Ausente () Cercamento total da APP () Cercamento parcial da APP Distância entre cerca e margem do corpo d'água: _____ Obs:	4.12 – Aspectos bióticos relevantes fora da APP (entorno): (x) Ausência de vegetação nativa () Presença de vegetação nativa contínua () Presença de fragmentos- Distância da APP: _____ Tamanho do fragmento: _____ Utilização da propriedade: pastagem abandonada Obs:
4.13 – Outros aspectos relevantes:	4.14 – Número das fotos: 6684 a 6699

CADASTRO E CARACTERIZAÇÃO DE APP / PASSIVOS AMBIENTAIS (MEIO BIÓTICO)
Rodovia BR-364 MT/RO

5 – Diagnóstico do passivo

5.1 – Causas: () Supressão da vegetação () Fragmentação da vegetação (X) Efeito de borda () Conversão em cultura
() Conversão em pasto (X) Presença de edificação () Presença de animais domésticos
() Outras: _____

Obs:

5.2 – Consequências: () Cobertura vegetal ausente () Cobertura vegetal fragmentada () Cobertura vegetal degradada () Impermeabilização do solo () Compactação do solo () Cobertura (X) Outras: perturbada

Obs:

6 – Medidas corretivas propostas:

() Revegetação-plantio () Isolamento-cercamento (X) Outras: monitoramento

Obs:

7 – Registro fotográfico e/ou croqui



CADASTRO E CARACTERIZAÇÃO DE APP / PASSIVOS AMBIENTAIS (MEIO BIÓTICO)
Rodovia BR-364 MT/RO

1 – Código da APP: 298

2 – Localização

Município: Candeias do Jamari – RO Km: 642 + 840 m Lado (D/E/ambos): ambos
Coordenadas: (20L) 0453493 / 9006418
Obs:

3 – Tipo de APP

Curso d'água natural – largura: 3 m Lago ou lagoa natural – dimensões: _____ x _____ m
 Reservatório d'água artificial– dimensões: _____ x _____m Nascente ou olho d'água
 Outro: _____
Obs: com área úmida forma lagoa dos dois lados da BR

4 – Caracterização Biótica da APP

4.1 – Superfície coberta por: Rocha Cascalho **4.2 – Vegetação:** Ausente/rara Gramíneas
 Solo exposto Cobertura morta-folhedeo Herbáceas < 0,5 m Arbustivas/lenhoso baixo < 3 m
 Vegetação (ver 4.2) Uso antrópico (ver 4.7) Arbóreas/lenhoso alto > 3 m
Obs: solo exposto: LD/ME Obs: gramíneas: faixa de servidão

4.3 – Bioma da vegetação: Amazônia
Tipo: mata ciliar/ mata alagada

Obs:

4.4 – Formação vegetal: contínua fragmentada
Largura da vegetação a partir da margem do corpo d'água: 10 m LD/ 30 m LE (parte)
Obs:

4.5 – Grau de conservação da vegetação existente:

baixo
Obs:

4.6 – Espécies vegetais nativas dominantes:

4.7 – Uso Antrópico: Nenhum Edificação (ver 4.8)

Cultura-qual: _____
 Pasto-grau de utilização: _____
 Outro: _____
Obs:

4.8 – Edificações: Nenhuma Ponte Galeria
 Rede elétrica Estrada Casa Barragem
 Mangueiras Outra: _____
Obs:

4.9 – Presença de animais domésticos:

sim não registrado
Quais animais: cavalo
Tipo de registro: direto indireto
Obs:

4.10 – Presença de animais silvestres:

sim não registrado
Quais animais: aves
Tipo de registro: direto indireto
Obs:

4.11 – Delimitação (cerca): Ausente Cercamento total da APP
 Cercamento parcial da APP

Distância entre cerca e margem do corpo d'água: _____

Obs: limite propriedade

4.12 – Aspectos bióticos relevantes fora da APP (entorno):

Ausência de vegetação nativa Presença de vegetação nativa contínua Presença de fragmentos-
Distância da APP: 200 m

Tamanho do fragmento: _____

Utilização da propriedade: pastagem

Obs:

4.13 – Outros aspectos relevantes:

4.14 – Número das fotos: 6701 a 6714

CADASTRO E CARACTERIZAÇÃO DE APP / PASSIVOS AMBIENTAIS (MEIO BIÓTICO)
Rodovia BR-364 MT/RO

5 – Diagnóstico do passivo

5.1 – Causas: () Supressão da vegetação (X) Fragmentação da vegetação () Efeito de borda () Conversão em cultura
() Conversão em pasto (X) Presença de edificação (X) Presença de animais domésticos
() Outras: _____

Obs:

5.2 – Consequências: () Cobertura vegetal ausente () Cobertura vegetal fragmentada (X) Cobertura vegetal degradada () Impermeabilização do solo () Compactação do solo
() Outras: _____

Obs:

6 – Medidas corretivas propostas:

(X) Revegetação-plantio (X) Isolamento-cercamento () Outras: _____

Obs:

7 – Registro fotográfico e/ou croqui



CADASTRO E CARACTERIZAÇÃO DE APP / PASSIVOS AMBIENTAIS (MEIO BIÓTICO)
Rodovia BR-364 MT/RO

1 – Código da APP: 299

2 – Localização

Município: Candeias do Jamari – RO Km: 645 + 317 m Lado (D/E/ambos): ambos
Coordenadas: (20L) 0453078 / 9008904
Obs:

3 – Tipo de APP

Curso d'água natural – largura: 3 m Lago ou lagoa natural – dimensões: _____ x _____ m
 Reservatório d'água artificial– dimensões: _____ x _____m Nascente ou olho d'água
 Outro: _____
Obs: forma lagoa nos dois lados da rodovia

4 – Caracterização Biótica da APP

4.1 – Superfície coberta por: Rocha Cascalho **4.2 – Vegetação:** Ausente/rara Gramíneas
 Solo exposto Cobertura morta-folheda Herbáceas < 0,5 m Arbustivas/lenhoso baixo < 3 m
 Vegetação (ver 4.2) Uso antrópico (ver 4.7) Arbóreas/lenhoso alto > 3 m
Obs: Obs:

4.3 – Bioma da vegetação: Amazônia
Tipo: mata alagada / mata ciliar

Obs:

4.4 – Formação vegetal: contínua fragmentada
Largura da vegetação a partir da margem do corpo d'água: 0
LE / 20 m LD
Obs:

4.5 – Grau de conservação da vegetação existente:

Baixo LE / médio LD
Obs:

4.6 – Espécies vegetais nativas dominantes:

4.7 – Uso Antrópico: Nenhum Edificação (ver 4.8)

Cultura-qual: _____
 Pasto-grau de utilização: _____
 Outro: _____
Obs:

4.8 – Edificações: Nenhuma Ponte Galeria
 Rede elétrica Estrada Casa Barragem
 Mangueiras Outra: _____
Obs:

4.9 – Presença de animais domésticos:

sim não registrado
Quais animais: _____
Tipo de registro: direto indireto
Obs:

4.10 – Presença de animais silvestres:

sim não registrado
Quais animais: _____
Tipo de registro: direto indireto
Obs:

4.11 – Delimitação (cerca): Ausente Cercamento total da APP
 Cercamento parcial da APP

Distância entre cerca e margem do corpo d'água: _____
Obs: delimita propriedade

4.12 – Aspectos bióticos relevantes fora da APP (entorno):

Ausência de vegetação nativa Presença de vegetação nativa contínua Presença de fragmentos-
Distância da APP: 1000 m
Tamanho do fragmento: _____
Utilização da propriedade: pastagem
Obs:

4.13 – Outros aspectos relevantes: açude do LE é da área represada do córrego

4.14 – Número das fotos: 6715 a 6724

CADASTRO E CARACTERIZAÇÃO DE APP / PASSIVOS AMBIENTAIS (MEIO BIÓTICO)
Rodovia BR-364 MT/RO

5 – Diagnóstico do passivo

5.1 – Causas: () Supressão da vegetação (X) Fragmentação da vegetação () Efeito de borda () Conversão em cultura
() Conversão em pasto (X) Presença de edificação () Presença de animais domésticos
() Outras: _____

Obs:

5.2 – Consequências: () Cobertura vegetal ausente (X) Cobertura vegetal fragmentada () Cobertura vegetal degradada () Impermeabilização do solo () Compactação do solo () Outras: _____

Obs:

6 – Medidas corretivas propostas:

(X) Revegetação-plantio (X) Isolamento-cercamento () Outras: _____

Obs:

7 – Registro fotográfico e/ou croqui



CADASTRO E CARACTERIZAÇÃO DE APP / PASSIVOS AMBIENTAIS (MEIO BIÓTICO)
Rodovia BR-364 MT/RO

1 – Código da APP: 300	
2 – Localização Município: Candeias do Jamari – RO Km: 646 + 708 m Lado (D/E/ambos): ambos Coordenadas: (20L) 0452851 / 9010273 Obs:	
3 – Tipo de APP (X) Curso d'água natural – largura: 2 m () Lago ou lagoa natural – dimensões: _____ x _____ m () Reservatório d'água artificial– dimensões: _____ x _____m () Nascente ou olho d'água () Outro: _____ Obs:	
4 – Caracterização Biótica da APP	
4.1 – Superfície coberta por: () Rocha () Cascalho () Solo exposto () Cobertura morta-folheda (X) Vegetação (ver 4.2) () Uso antrópico (ver 4.7) Obs:	4.2 – Vegetação: () Ausente/rara (X) Gramíneas () Herbáceas < 0,5 m () Arbustivas/lenhoso baixo < 3 m (X) Arbóreas/lenhoso alto > 3 m Obs: gramíneas ME / arbóreas/lenhoso alto MD
4.3 – Bioma da vegetação: Amazônia Tipo: mata ciliar/ pastagem Obs:	4.4 – Formação vegetal: () contínua () fragmentada Largura da vegetação a partir da margem do corpo d'água: _____ Obs:
4.5 – Grau de conservação da vegetação existente: baixo Obs:	4.6 – Espécies vegetais nativas dominantes:
4.7 – Uso Antrópico: () Nenhum (X) Edificação (ver 4.8) () Cultura-qual: _____ (X) Pasto-grau de utilização: alto () Outro: _____ Obs:	4.8 – Edificações: () Nenhuma () Ponte () Galeria (X) Rede elétrica () Estrada () Casa () Barragem () Mangueiras () Outra: _____ Obs:
4.9 – Presença de animais domésticos: (X) sim () não registrado Quais animais: gado Tipo de registro: (X) direto () indireto Obs:	4.10 – Presença de animais silvestres: () sim (X) não registrado Quais animais: _____ Tipo de registro: () direto () indireto Obs:
4.11 – Delimitação (cerca): (X) Ausente () Cercamento total da APP () Cercamento parcial da APP Distância entre cerca e margem do corpo d'água: _____ Obs:	4.12 – Aspectos bióticos relevantes fora da APP (entorno): () Ausência de vegetação nativa () Presença de vegetação nativa contínua (X) Presença de fragmentos- Distância da APP: +/- 300 m Tamanho do fragmento: _____ Utilização da propriedade: pastagem Obs:
4.13 – Outros aspectos relevantes:	4.14 – Número das fotos: 6720 a 6737

CADASTRO E CARACTERIZAÇÃO DE APP / PASSIVOS AMBIENTAIS (MEIO BIÓTICO)
Rodovia BR-364 MT/RO

5 – Diagnóstico do passivo

5.1 – Causas: Supressão da vegetação Fragmentação da vegetação Efeito de borda Conversão em cultura
Conversão em pasto Presença de edificação Presença de animais domésticos
Outras: _____

Obs:

5.2 – Consequências: Cobertura vegetal ausente Cobertura vegetal fragmentada Cobertura vegetal degradada Impermeabilização do solo Compactação do solo
Outras: _____

Obs:

6 – Medidas corretivas propostas:

Revegetação-plantio Isolamento-cercamento Outras: _____

Obs:

7 – Registro fotográfico e/ou croqui



CADASTRO E CARACTERIZAÇÃO DE APP / PASSIVOS AMBIENTAIS (MEIO BIÓTICO)
Rodovia BR-364 MT/RO

1 – Código da APP: 301

2 – Localização

Município: Candeias do Jamari - RO Km: 652 + 600 m Lado (D/E/ambos): ambos
Coordenadas: (20L) 451875 / 9016112
Obs:

3 – Tipo de APP

Curso d'água natural – largura: sem limite definido Lago ou lagoa natural – dimensões: _____ x _____ m
 Reservatório d'água artificial– dimensões: _____ x _____m Nascente ou olho d'água
 Outro: _____

Obs: Identificado pela base hidrográfica e análise das imagens de satélite. Não foi encontrada água em campo, mas pode ser intermitente.

4 – Caracterização Biótica da APP

4.1 – Superfície coberta por: Rocha Cascalho **4.2 – Vegetação:** Ausente/rara Gramíneas
 Solo exposto Cobertura morta-folhedeo Herbáceas < 0,5 m Arbustivas/lenhoso baixo < 3 m
 Vegetação (ver 4.2) Uso antrópico (ver 4.7) Arbóreas/lenhoso alto > 3 m
Obs: Obs: arbustivas esparsas

4.3 – Bioma da vegetação: Amazônia
Tipo: brejo/ várzea

Obs:

4.4 – Formação vegetal: contínua fragmentada
Largura da vegetação a partir da margem do corpo d'água: _____

Obs: ausente

4.5 – Grau de conservação da vegetação existente:

Baixo
Obs: degradada

4.6 – Espécies vegetais nativas dominantes: _____

4.7 – Uso antrópico: Nenhum Edificação (ver 4.8)

Cultura-qual: _____
 Pasto-grau de utilização: _____
 Outro: _____
Obs:

4.8 – Edificações: Nenhuma Ponte Galeria
 Rede elétrica Estrada Casa Barragem
 Mangueiras Outra: _____

Obs:

4.9 – Presença de animais domésticos:

sim não registrado
Quais animais: _____
Tipo de registro: direto indireto
Obs:

4.10 – Presença de animais silvestres:

sim não registrado
Quais animais: _____
Tipo de registro: direto indireto
Obs:

4.11 – Delimitação (cerca): Ausente Cercamento total da APP
 Cercamento parcial da APP

Distância entre cerca e margem do corpo d'água: _____

Obs: Para delimitar propriedade

4.12 – Aspectos bióticos relevantes fora da APP (entorno):

Ausência de vegetação nativa Presença de vegetação nativa contínua
 Presença de fragmentos-
Distância da APP: 400 m

Tamanho do fragmento: _____

Utilização da propriedade: pastagem

Obs:

4.13 – Outros aspectos relevantes:

4.14 – Número das fotos: N.O.

CADASTRO E CARACTERIZAÇÃO DE APP / PASSIVOS AMBIENTAIS (MEIO BIÓTICO)
Rodovia BR-364 MT/RO

5 – Diagnóstico do passivo

5.1 – Causas: Supressão da vegetação Fragmentação da vegetação Efeito de borda Conversão em cultura
Conversão em pasto Presença de edificação Presença de animais domésticos
Outras: _____

Obs:

5.2 – Consequências: Cobertura vegetal ausente Cobertura vegetal fragmentada Cobertura
vegetal degradada Impermeabilização do solo Compactação do solo
Outras: _____

Obs:

6 – Medidas corretivas propostas:

Revegetação-plantio Isolamento-cercamento Outras: _____

Obs:

7 – Registro fotográfico e/ou croqui

CADASTRO E CARACTERIZAÇÃO DE APP / PASSIVOS AMBIENTAIS (MEIO BIÓTICO)
Rodovia BR-364 MT/RO

1 – Código da APP: 302	
2 – Localização Município: Candeias do Jamari – RO Km: 654 + 498m Lado (D/E/ambos): ambos Coordenadas: (20L) 0451559 / 9017990 Obs:	
3 – Tipo de APP (X) Curso d'água natural – largura: 5 m () Lago ou lagoa natural – dimensões: _____ x _____ m () Reservatório d'água artificial– dimensões: _____ x _____m () Nascente ou olho d'água () Outro: _____ Obs: represado	
4 – Caracterização Biótica da APP	
4.1 – Superfície coberta por: () Rocha () Cascalho () Solo exposto () Cobertura morta-folheda (X) Vegetação (ver 4.2) () Uso antrópico (ver 4.7) Obs:	4.2 – Vegetação: () Ausente/rara (X) Gramíneas () Herbáceas < 0,5 m () Arbustivas/lenhoso baixo < 3 m () Arbóreas/lenhoso alto > 3 m Obs:
4.3 – Bioma da vegetação: Amazônia Tipo: mata ciliar/ pastagem Obs:	4.4 – Formação vegetal: () contínua (X) fragmentada Largura da vegetação a partir da margem do corpo d'água: 0 Obs:
4.5 – Grau de conservação da vegetação existente: baixo Obs:	4.6 – Espécies vegetais nativas dominantes:
4.7 – Uso Antrópico: () Nenhum (X) Edificação (ver 4.8) () Cultura-qual: _____ (X) Pasto-grau de utilização: alto () Outro: _____ Obs:	4.8 – Edificações: () Nenhuma () Ponte (X) Galeria (X) Rede elétrica () Estrada () Casa (X) Barragem () Mangueiras () Outra: _____ Obs:
4.9 – Presença de animais domésticos: (X) sim () não registrado Quais animais: gado Tipo de registro: (X) direto () indireto Obs:	4.10 – Presença de animais silvestres: () sim (X) não registrado Quais animais: _____ Tipo de registro: () direto () indireto Obs:
4.11 – Delimitação (cerca): (X) Ausente () Cercamento total da APP () Cercamento parcial da APP Distância entre cerca e margem do corpo d'água: _____ Obs:	4.12 – Aspectos bióticos relevantes fora da APP (entorno): () Ausência de vegetação nativa () Presença de vegetação nativa contínua (X) Presença de fragmentos- Distância da APP: 300 m Tamanho do fragmento: _____ Utilização da propriedade: pastagem Obs:
4.13 – Outros aspectos relevantes: erosão marginal LE	4.14 – Número das fotos: 6738 a 6748

CADASTRO E CARACTERIZAÇÃO DE APP / PASSIVOS AMBIENTAIS (MEIO BIÓTICO)
Rodovia BR-364 MT/RO

5 – Diagnóstico do passivo

5.1 – Causas: Supressão da vegetação Fragmentação da vegetação Efeito de borda Conversão em cultura
Conversão em pasto Presença de edificação Presença de animais domésticos
Outras: _____

Obs:

5.2 – Consequências: Cobertura vegetal ausente Cobertura vegetal fragmentada Cobertura vegetal degradada Impermeabilização do solo Compactação do solo
Outras: _____

Obs: cobertura vegetal degradada: onde tem

6 – Medidas corretivas propostas:

Revegetação-plantio Isolamento-cercamento Outras: _____

Obs:

7 – Registro fotográfico e/ou croqui



CADASTRO E CARACTERIZAÇÃO DE APP / PASSIVOS AMBIENTAIS (MEIO BIÓTICO)
Rodovia BR-364 MT/RO

1 – Código da APP: 303

2 – Localização

Município: Candeias do Jamari – RO Km: 658 + 638 m Lado (D/E/ambos): ambos
Coordenadas: (20L) 0450877 / 9022020
Obs:

3 – Tipo de APP

Curso d'água natural – largura: 3 m Lago ou lagoa natural – dimensões: _____ x _____ m
 Reservatório d'água artificial– dimensões: _____ x _____m Nascente ou olho d'água
 Outro: _____
Obs: forma lagoa e várzea / área úmida

4 – Caracterização Biótica da APP

4.1 – Superfície coberta por: Rocha Cascalho **4.2 – Vegetação:** Ausente/rara Gramíneas
 Solo exposto Cobertura morta-folheda Herbáceas < 0,5 m Arbustivas/lenhoso baixo < 3 m
 Vegetação (ver 4.2) Uso antrópico (ver 4.7) Arbóreas/lenhoso alto > 3 m
Obs: Obs: arbóreas/lenhoso alto: LD

4.3 – Bioma da vegetação: Amazônia
Tipo: mata ciliar/ mata alagada

Obs:

4.4 – Formação vegetal: contínua fragmentada
Largura da vegetação a partir da margem do corpo d'água: 20 m
Obs:

4.5 – Grau de conservação da vegetação existente:

baixo
Obs:

4.6 – Espécies vegetais nativas dominantes:

4.7 – Uso Antrópico: Nenhum Edificação (ver 4.8)

Cultura-qual: _____
 Pasto-grau de utilização: médio
 Outro: _____
Obs:

4.8 – Edificações: Nenhuma Ponte Galeria
 Rede elétrica Estrada Casa Barragem
 Mangueiras Outra: _____
Obs:

4.9 – Presença de animais domésticos:

sim não registrado
Quais animais: gado, cachorro
Tipo de registro: direto indireto
Obs:

4.10 – Presença de animais silvestres:

sim não registrado
Quais animais: _____
Tipo de registro: direto indireto
Obs:

4.11 – Delimitação (cerca): Ausente Cercamento total da APP
 Cercamento parcial da APP

Distância entre cerca e margem do corpo d'água: _____
Obs:

4.12 – Aspectos bióticos relevantes fora da APP (entorno):

Ausência de vegetação nativa Presença de vegetação nativa contínua Presença de fragmentos-
Distância da APP: 200 m
Tamanho do fragmento: _____
Utilização da propriedade: pastagem
Obs:

4.13 – Outros aspectos relevantes:

4.14 – Número das fotos: 6749 a 6757

CADASTRO E CARACTERIZAÇÃO DE APP / PASSIVOS AMBIENTAIS (MEIO BIÓTICO)
Rodovia BR-364 MT/RO

5 – Diagnóstico do passivo

5.1 – Causas: () Supressão da vegetação (X) Fragmentação da vegetação () Efeito de borda () Conversão em cultura
(X) Conversão em pasto (X) Presença de edificação () Presença de animais domésticos
() Outras: _____

Obs:

5.2 – Consequências: () Cobertura vegetal ausente (X) Cobertura vegetal fragmentada (X) Cobertura vegetal degradada () Impermeabilização do solo () Compactação do solo () Outras: _____

Obs:

6 – Medidas corretivas propostas:

(X) Revegetação-plantio (X) Isolamento-cercamento () Outras: _____

Obs:

7 – Registro fotográfico e/ou croqui



CADASTRO E CARACTERIZAÇÃO DE APP / PASSIVOS AMBIENTAIS (MEIO BIÓTICO)
Rodovia BR-364 MT/RO

1 – Código da APP: 304

2 – Localização

Município: Candeias do Jamari – RO Km: 659 + 228 m Lado (D/E/ambos): ambos
Coordenadas: (20L) 0450774 / 9022637
Obs:

3 – Tipo de APP

(X) Curso d'água natural – largura: sem limite definido () Lago ou lagoa natural – dimensões: _____ x _____ m
() Reservatório d'água artificial– dimensões: _____ x _____m () Nascente ou olho d'água
() Outro: _____
Obs: presença de reservatório d'água artificial (10 x 30 m), vem de uma área inundada

4 – Caracterização Biótica da APP

4.1 – Superfície coberta por: () Rocha () Cascalho **4.2 – Vegetação:** () Ausente/rara () Gramíneas
() Solo exposto () Cobertura morta-folhedo () Herbáceas < 0,5 m (X) Arbustivas/lenhoso baixo < 3 m
(X) Vegetação (ver 4.2) () Uso antrópico (ver 4.7) () Arbóreas/lenhoso alto > 3 m
Obs: Obs:

4.3 – Bioma da vegetação: Amazônia
Tipo: mata ciliar/ pastagem

Obs:

4.4 – Formação vegetal: () contínua () fragmentada
Largura da vegetação a partir da margem do corpo d'água: 20 m
Obs:

4.5 – Grau de conservação da vegetação existente:

baixo
Obs:

4.6 – Espécies vegetais nativas dominantes:

4.7 – Uso Antrópico: () Nenhum (X) Edificação (ver 4.8)
() Cultura-qual: _____

(X) Pasto-grau de utilização: alto

() Outro: _____

Obs:

4.8 – Edificações: () Nenhuma () Ponte () Galeria
(X) Rede elétrica () Estrada (X) Casa () Barragem
() Mangueiras () Outra: _____

Obs:

4.9 – Presença de animais domésticos:

() sim () não registrado

Quais animais: gado

Tipo de registro: (X) direto () indireto

Obs:

4.10 – Presença de animais silvestres:

() sim (X) não registrado

Quais animais: _____

Tipo de registro: () direto () indireto

Obs:

4.11 – Delimitação (cerca): (X) Ausente () Cercamento total da APP
() Cercamento parcial da APP

Distância entre cerca e margem do corpo d'água: _____

Obs:

4.12 – Aspectos bióticos relevantes fora da APP (entorno):

(X) Ausência de vegetação nativa () Presença de vegetação nativa contínua

() Presença de fragmentos- Distância da APP: _____

Tamanho do fragmento: _____

Utilização da propriedade: pastagem

Obs:

4.13 – Outros aspectos relevantes: vem até o ponto 346 G

4.14 – Número das fotos: 6758 a 6767

CADASTRO E CARACTERIZAÇÃO DE APP / PASSIVOS AMBIENTAIS (MEIO BIÓTICO)
Rodovia BR-364 MT/RO

1 – Código da APP: 305

2 – Localização

Município: Candeias do Jamari – RO Km: 661 + 917 m Lado (D/E/ambos): ambos
Coordenadas: (20L) 0449792 / 9025162
Obs:

3 – Tipo de APP

Curso d'água natural – largura: 2 m Lago ou lagoa natural – dimensões: _____ x _____ m
 Reservatório d'água artificial– dimensões: _____ x _____m Nascente ou olho d'água
 Outro: _____
Obs:

4 – Caracterização Biótica da APP

4.1 – Superfície coberta por: Rocha Cascalho **4.2 – Vegetação:** Ausente/rara Gramíneas
 Solo exposto Cobertura morta-folhedeo Herbáceas < 0,5 m Arbustivas/lenhoso baixo < 3 m
 Vegetação (ver 4.2) Uso antrópico (ver 4.7) Arbóreas/lenhoso alto > 3 m
Obs: solo exposto: LD Obs:

4.3 – Bioma da vegetação: Amazônia
Tipo: mata ciliar

Obs:

4.4 – Formação vegetal: contínua fragmentada
Largura da vegetação a partir da margem do corpo d'água: 20 m
Obs:

4.5 – Grau de conservação da vegetação existente:

baixo
Obs:

4.6 – Espécies vegetais nativas dominantes:

4.7 – Uso Antrópico: Nenhum Edificação (ver 4.8)

Cultura-qual: _____

Pasto-grau de utilização: _____

Outro: _____

Obs:

4.8 – Edificações: Nenhuma Ponte Galeria

Rede elétrica Estrada Casa Barragem

Mangueiras Outra: _____

Obs:

4.9 – Presença de animais domésticos:

sim não registrado

Quais animais: _____

Tipo de registro: direto indireto

Obs:

4.10 – Presença de animais silvestres:

sim não registrado

Quais animais: _____

Tipo de registro: direto indireto

Obs:

4.11 – Delimitação (cerca): Ausente Cercamento total da APP
 Cercamento parcial da APP

Distância entre cerca e margem do corpo d'água: _____

Obs:

4.12 – Aspectos bióticos relevantes fora da APP (entorno):

Ausência de vegetação nativa Presença de vegetação nativa contínua

Presença de fragmentos- Distância da APP: _____

Tamanho do fragmento: _____

Utilização da propriedade: _____

Obs:

4.13 – Outros aspectos relevantes:

4.14 – Número das fotos: 6768 a 6778

CADASTRO E CARACTERIZAÇÃO DE APP / PASSIVOS AMBIENTAIS (MEIO BIÓTICO)
Rodovia BR-364 MT/RO

1 – Código da APP: 306

2 – Localização

Município: Candeias do Jamari – RO Km: 665 + 937 m Lado (D/E/ambos): ambos
Coordenadas: (20L) 0448089 / 9028778
Obs:

3 – Tipo de APP

Curso d'água natural – largura: sem limite definido Lago ou lagoa natural – dimensões: _____ x _____ m
 Reservatório d'água artificial – dimensões: _____ x _____ m Nascente ou olho d'água
 Outro: _____
Obs: presença de represamento

4 – Caracterização Biótica da APP

4.1 – Superfície coberta por: Rocha Cascalho **4.2 – Vegetação:** Ausente/rara Gramíneas
 Solo exposto Cobertura morta-folheda Herbáceas < 0,5 m Arbustivas/lenhoso baixo < 3 m
 Vegetação (ver 4.2) Uso antrópico (ver 4.7) Arbóreas/lenhoso alto > 3 m
Obs: Obs:

4.3 – Bioma da vegetação: Amazônia

Tipo: pastagem
Obs:

4.4 – Formação vegetal: contínua fragmentada

Largura da vegetação a partir da margem do corpo d'água: 0
Obs:

4.5 – Grau de conservação da vegetação existente:

baixo
Obs:

4.6 – Espécies vegetais nativas dominantes:

4.7 – Uso Antrópico: Nenhum Edificação (ver 4.8)

Cultura-qual: _____
 Pasto-grau de utilização: _____
 Outro: _____
Obs:

4.8 – Edificações: Nenhuma Ponte Galeria

Rede elétrica Estrada Casa Barragem
 Mangueiras Outra: _____
Obs:

4.9 – Presença de animais domésticos:

sim não registrado
Quais animais: _____
Tipo de registro: direto indireto
Obs:

4.10 – Presença de animais silvestres:

sim não registrado
Quais animais: _____
Tipo de registro: direto indireto
Obs:

4.11 – Delimitação (cerca): Ausente Cercamento total da APP Cercamento parcial da APP

Distância entre cerca e margem do corpo d'água: _____

Obs:

4.12 – Aspectos bióticos relevantes fora da APP (entorno):

Ausência de vegetação nativa Presença de vegetação nativa contínua Presença de fragmentos-
Distância da APP: 900 m

Tamanho do fragmento: _____

Utilização da propriedade: pastagem

Obs:

4.13 – Outros aspectos relevantes: (lagoa) do ponto 352 faz parte desta APP / represa

4.14 – Número das fotos: 6779 a 6788

CADASTRO E CARACTERIZAÇÃO DE APP / PASSIVOS AMBIENTAIS (MEIO BIÓTICO)
Rodovia BR-364 MT/RO

1 – Código da APP: 307

2 – Localização

Município: Candeias do Jamari – RO Km: 666 + 557 m Lado (D/E/ambos): ambos
Coordenadas: (20L) 0447792 / 9029321
Obs:

3 – Tipo de APP

(X) Curso d'água natural – largura: 2 m () Lago ou lagoa natural – dimensões: _____ x _____ m
() Reservatório d'água artificial – dimensões: _____ x _____ m () Nascente ou olho d'água
() Outro: _____
Obs: formação de lagoa à montante da rodovia

4 – Caracterização Biótica da APP

4.1 – Superfície coberta por: () Rocha () Cascalho **4.2 – Vegetação:** () Ausente/rara (X) Gramíneas
() Solo exposto () Cobertura morta-folheda () Herbáceas < 0,5 m () Arbustivas/lenhoso baixo < 3 m
(X) Vegetação (ver 4.2) () Uso antrópico (ver 4.7) (X) Arbóreas/lenhoso alto > 3 m
Obs: Obs:

4.3 – Bioma da vegetação: Amazônia
Tipo: mata ciliar

Obs:

4.4 – Formação vegetal: () contínua (X) fragmentada
Largura da vegetação a partir da margem do corpo d'água:

Obs:

4.5 – Grau de conservação da vegetação existente:

Baixo-médio
Obs:

4.6 – Espécies vegetais nativas dominantes: *Protium serratilabium*

4.7 – Uso Antrópico: () Nenhum (X) Edificação (ver 4.8)

() Cultura-qual: _____
() Pasto-grau de utilização: _____
() Outro: _____
Obs:

4.8 – Edificações: () Nenhuma () Ponte (X) Galeria
() Rede elétrica () Estrada () Casa () Barragem
() Mangueiras () Outra: _____
Obs:

4.9 – Presença de animais domésticos:

() sim (X) não registrado
Quais animais: _____
Tipo de registro: () direto () indireto
Obs:

4.10 – Presença de animais silvestres:

() sim (X) não registrado
Quais animais: _____
Tipo de registro: () direto () indireto
Obs:

4.11 – Delimitação (cerca): (X) Ausente () Cercamento total da APP
() Cercamento parcial da APP

Distância entre cerca e margem do corpo d'água: _____

Obs:

4.12 – Aspectos bióticos relevantes fora da APP (entorno):

() Ausência de vegetação nativa (X) Presença de vegetação nativa contínua () Presença de fragmentos
Distância da APP: _____
Tamanho do fragmento: _____
Utilização da propriedade: _____
Obs: presença de vegetação nativa contínua: LD
Presença de fragmentos: LE (30 m)

4.13 – Outros aspectos relevantes:

4.14 – Número das fotos: 6789 a 6794

CADASTRO E CARACTERIZAÇÃO DE APP / PASSIVOS AMBIENTAIS (MEIO BIÓTICO)
Rodovia BR-364 MT/RO

5 – Diagnóstico do passivo

5.1 – Causas: () Supressão da vegetação (X) Fragmentação da vegetação (X) Efeito de borda () Conversão em cultura
() Conversão em pasto (X) Presença de edificação () Presença de animais domésticos
() Outras: _____

Obs:

5.2 – Consequências: () Cobertura vegetal ausente (X) Cobertura vegetal fragmentada () Cobertura vegetal degradada () Impermeabilização do solo () Compactação do solo
() Outras: _____

Obs:

6 – Medidas corretivas propostas:

(X) Revegetação-plantio (X) Isolamento-cercamento () Outras: _____

Obs:

7 – Registro fotográfico e/ou croqui



CADASTRO E CARACTERIZAÇÃO DE APP / PASSIVOS AMBIENTAIS (MEIO BIÓTICO)
Rodovia BR-364 MT/RO

1 – Código da APP: 308

2 – Localização

Município: Candeias do Jamari – RO Km: 668 + 247 m Lado (D/E/ambos): ambos
Coordenadas: (20L) 0446358 / 9030066
Obs: Rio Novo

3 – Tipo de APP

(X) Curso d'água natural – largura: 30 m () Lago ou lagoa natural – dimensões: _____ x _____ m
() Reservatório d'água artificial– dimensões: _____ x _____m () Nascente ou olho d'água
() Outro: _____
Obs:

4 – Caracterização Biótica da APP

4.1 – Superfície coberta por: () Rocha () Cascalho **4.2 – Vegetação:** () Ausente/rara () Gramíneas
() Solo exposto () Cobertura morta-folhedeo () Herbáceas < 0,5 m () Arbustivas/lenhoso baixo < 3 m
(X) Vegetação (ver 4.2) (X) Uso antrópico (ver 4.7) (X) Arbóreas/lenhoso alto > 3 m
Obs: Obs:

4.3 – Bioma da vegetação: Amazônia
Tipo: mata ciliar

Obs:

4.4 – Formação vegetal: () contínua (X) fragmentada
Largura da vegetação a partir da margem do corpo d'água: 15 m
Obs:

4.5 – Grau de conservação da vegetação existente:
baixo
Obs:

4.6 – Espécies vegetais nativas dominantes: *Inga* sp.
(peludo)

4.7 – Uso Antrópico: () Nenhum (X) Edificação (ver 4.8)
() Cultura-qual: _____
() Pasto-grau de utilização: _____
() Outro: _____
Obs:

4.8 – Edificações: () Nenhuma () Ponte () Galeria
(X) Rede elétrica (X) Estrada (X) Casa () Barragem
() Mangueiras (X) Outra: mesas/ área de lazer no rio
Obs:

4.9 – Presença de animais domésticos:
() sim (X) não registrado
Quais animais: _____
Tipo de registro: () direto () indireto
Obs:

4.10 – Presença de animais silvestres:
() sim (X) não registrado
Quais animais: _____
Tipo de registro: () direto () indireto
Obs:

4.11 – Delimitação (cerca): (X) Ausente () Cercamento total da APP
() Cercamento parcial da APP
Distância entre cerca e margem do corpo d'água: _____
Obs:

4.12 – Aspectos bióticos relevantes fora da APP (entorno):
(X) Ausência de vegetação nativa () Presença de vegetação nativa contínua () Presença de fragmentos-
Distância da APP: _____
Tamanho do fragmento: _____
Utilização da propriedade: pastagem / área de lazer
Obs:

4.13 – Outros aspectos relevantes:

4.14 – Número das fotos: 6795 a 6816

CADASTRO E CARACTERIZAÇÃO DE APP / PASSIVOS AMBIENTAIS (MEIO BIÓTICO)
Rodovia BR-364 MT/RO

5 – Diagnóstico do passivo

5.1 – Causas: () Supressão da vegetação (X) Fragmentação da vegetação () Efeito de borda () Conversão em cultura
() Conversão em pasto (X) Presença de edificação () Presença de animais domésticos
() Outras: _____

Obs:

5.2 – Consequências: () Cobertura vegetal ausente (X) Cobertura vegetal fragmentada (X) Cobertura vegetal degradada () Impermeabilização do solo () Compactação do solo () Outras: _____

Obs:

6 – Medidas corretivas propostas:

(X) Revegetação-plantio (X) Isolamento-cercamento () Outras: _____

Obs:

7 – Registro fotográfico e/ou croqui



CADASTRO E CARACTERIZAÇÃO DE APP / PASSIVOS AMBIENTAIS (MEIO BIÓTICO)
Rodovia BR-364 MT/RO

1 – Código da APP: 309

2 – Localização

Município: Candeias do Jamari – RO Km: 674 + 357 m Lado (D/E/ambos): ambos
Coordenadas: (20L) 0440299 / 9029347
Obs:

3 – Tipo de APP

Curso d'água natural – largura: 4 m Lago ou lagoa natural – dimensões: _____ x _____ m
 Reservatório d'água artificial– dimensões: _____ x _____m Nascente ou olho d'água
 Outro: _____
Obs: área represada LD

4 – Caracterização Biótica da APP

4.1 – Superfície coberta por: Rocha Cascalho **4.2 – Vegetação:** Ausente/rara Gramíneas
 Solo exposto Cobertura morta-folhedeo Herbáceas < 0,5 m Arbustivas/lenhoso baixo < 3 m
 Vegetação (ver 4.2) Uso antrópico (ver 4.7) Arbóreas/lenhoso alto > 3 m
Obs: Obs: gramíneas: LD na área da represa

4.3 – Bioma da vegetação: Amazônia
Tipo: mata ciliar

Obs:

4.4 – Formação vegetal: contínua fragmentada
Largura da vegetação a partir da margem do corpo d'água: 30 m
Obs:

4.5 – Grau de conservação da vegetação existente:
baixo
Obs:

4.6 – Espécies vegetais nativas dominantes: buriti/ exótica (jambolão)

4.7 – Uso Antrópico: Nenhum Edificação (ver 4.8)
 Cultura-qual: _____
 Pasto-grau de utilização: _____
 Outro: _____
Obs:

4.8 – Edificações: Nenhuma Ponte Galeria
 Rede elétrica Estrada Casa Barragem
 Mangueiras Outra: _____
Obs:

4.9 – Presença de animais domésticos:
 sim não registrado
Quais animais: _____
Tipo de registro: direto indireto
Obs:

4.10 – Presença de animais silvestres:
 sim não registrado
Quais animais: _____
Tipo de registro: direto indireto
Obs:

4.11 – Delimitação (cerca): Ausente Cercamento total da APP Cercamento parcial da APP
Distância entre cerca e margem do corpo d'água: _____
Obs: limite propriedade

4.12 – Aspectos bióticos relevantes fora da APP (entorno):
 Ausência de vegetação nativa Presença de vegetação nativa contínua Presença de fragmentos-
Distância da APP: 300 m
Tamanho do fragmento: _____
Utilização da propriedade: pastagem
Obs:

4.13 – Outros aspectos relevantes:

4.14 – Número das fotos: 6817 a 6826

CADASTRO E CARACTERIZAÇÃO DE APP / PASSIVOS AMBIENTAIS (MEIO BIÓTICO)
Rodovia BR-364 MT/RO

5 – Diagnóstico do passivo

5.1 – Causas: () Supressão da vegetação (X) Fragmentação da vegetação () Efeito de borda () Conversão em cultura
() Conversão em pasto (X) Presença de edificação () Presença de animais domésticos
() Outras: _____

Obs:

5.2 – Consequências: () Cobertura vegetal ausente (X) Cobertura vegetal fragmentada () Cobertura vegetal degradada () Impermeabilização do solo () Compactação do solo
() Outras: _____

Obs:

6 – Medidas corretivas propostas:

(X) Revegetação-plantio (X) Isolamento-cercamento () Outras: _____

Obs: especialmente do LD da BR

7 – Registro fotográfico e/ou croqui



CADASTRO E CARACTERIZAÇÃO DE APP / PASSIVOS AMBIENTAIS (MEIO BIÓTICO)
Rodovia BR-364 MT/RO

1 – Código da APP: 310

2 – Localização

Município: Candeias do Jamari – RO Km: 678 + 527 m Lado (D/E/ambos): ambos
Coordenadas: (20L) 0436143 / 9028890
Obs:

3 – Tipo de APP

Curso d'água natural – largura: 2 m Lago ou lagoa natural – dimensões: _____ x _____ m
 Reservatório d'água artificial– dimensões: _____ x _____m Nascente ou olho d'água
 Outro: _____
Obs: com buriti formando área úmida; presença de represamentos

4 – Caracterização Biótica da APP

4.1 – Superfície coberta por: Rocha Cascalho **4.2 – Vegetação:** Ausente/rara Gramíneas
 Solo exposto Cobertura morta-folheda Herbáceas < 0,5 m Arbustivas/lenhoso baixo < 3 m
 Vegetação (ver 4.2) Uso antrópico (ver 4.7) Arbóreas/lenhoso alto > 3 m
Obs: Obs:

4.3 – Bioma da vegetação: Amazônia
Tipo: mata inundada

Obs:

4.4 – Formação vegetal: contínua fragmentada
Largura da vegetação a partir da margem do corpo d'água:

Obs:

4.5 – Grau de conservação da vegetação existente:

baixo
Obs:

4.6 – Espécies vegetais nativas dominantes: buriti

4.7 – Uso Antrópico: Nenhum Edificação (ver 4.8)

Cultura-qual: _____

Pasto-grau de utilização: médio

Outro: _____

Obs:

4.8 – Edificações: Nenhuma Ponte Galeria

Rede elétrica Estrada Casa Barragem

Mangueiras Outra: _____

Obs:

4.9 – Presença de animais domésticos:

sim não registrado

Quais animais: _____

Tipo de registro: direto indireto

Obs:

4.10 – Presença de animais silvestres:

sim não registrado

Quais animais: aves

Tipo de registro: direto indireto

Obs:

4.11 – Delimitação (cerca): Ausente Cercamento total da APP
 Cercamento parcial da APP

Distância entre cerca e margem do corpo d'água: _____

Obs:

4.12 – Aspectos bióticos relevantes fora da APP (entorno):

Ausência de vegetação nativa Presença de vegetação nativa contínua

Presença de fragmentos-

Distância da APP: 400

Tamanho do fragmento: _____

Utilização da propriedade: _____

Obs:

4.13 – Outros aspectos relevantes:

4.14 – Número das fotos: 6827 a 6834

CADASTRO E CARACTERIZAÇÃO DE APP / PASSIVOS AMBIENTAIS (MEIO BIÓTICO)
Rodovia BR-364 MT/RO

5 – Diagnóstico do passivo

5.1 – Causas: () Supressão da vegetação (X) Fragmentação da vegetação () Efeito de borda () Conversão em cultura
() Conversão em pasto () Presença de edificação () Presença de animais domésticos
() Outras: _____

Obs:

5.2 – Consequências: () Cobertura vegetal ausente (X) Cobertura vegetal fragmentada (X) Cobertura vegetal degradada () Impermeabilização do solo () Compactação do solo () Outras: _____

Obs:

6 – Medidas corretivas propostas:

(X) Revegetação-plantio (X) Isolamento-cercamento () Outras: _____

Obs:

7 – Registro fotográfico e/ou croqui



CADASTRO E CARACTERIZAÇÃO DE APP / PASSIVOS AMBIENTAIS (MEIO BIÓTICO)
Rodovia BR-364 MT/RO

1 – Código da APP: 311	
2 – Localização Município: Candeias do Jamari – RO Km: 681 + 587 m Lado (D/E/ambos): ambos Coordenadas: (20L) 0433104 / 9028550 Obs:	
3 – Tipo de APP (X) Curso d'água natural – largura: 3 m () Lago ou lagoa natural – dimensões: _____ x _____ m () Reservatório d'água artificial– dimensões: _____ x _____m () Nascente ou olho d'água () Outro: _____ Obs:	
4 – Caracterização Biótica da APP	
4.1 – Superfície coberta por: () Rocha () Cascalho () Solo exposto () Cobertura morta-folhedeo (X) Vegetação (ver 4.2) () Uso antrópico (ver 4.7) Obs:	4.2 – Vegetação: () Ausente/rara () Gramíneas () Herbáceas < 0,5 m () Arbustivas/lenhoso baixo < 3 m (X) Arbóreas/lenhoso alto > 3 m Obs:
4.3 – Bioma da vegetação: Amazônia Tipo: mata ciliar/ área alagada Obs:	4.4 – Formação vegetal: () contínua (X) fragmentada Largura da vegetação a partir da margem do corpo d'água: 30 m Obs:
4.5 – Grau de conservação da vegetação existente: Baixo-médio Obs:	4.6 – Espécies vegetais nativas dominantes: sabiá – exótica
4.7 – Uso Antrópico: () Nenhum (X) Edificação (ver 4.8) () Cultura-qual: _____ () Pasto-grau de utilização: _____ () Outro: _____ Obs:	4.8 – Edificações: () Nenhuma () Ponte (X) Galeria (X) Rede elétrica () Estrada (X) Casa () Barragem () Mangueiras () Outra: _____ Obs:
4.9 – Presença de animais domésticos: () sim (X) não registrado Quais animais: _____ Tipo de registro: () direto () indireto Obs:	4.10 – Presença de animais silvestres: () sim (X) não registrado Quais animais: _____ Tipo de registro: () direto () indireto Obs:
4.11 – Delimitação (cerca): (X) Ausente () Cercamento total da APP () Cercamento parcial da APP Distância entre cerca e margem do corpo d'água: _____ Obs:	4.12 – Aspectos bióticos relevantes fora da APP (entorno): () Ausência de vegetação nativa () Presença de vegetação nativa contínua (X) Presença de fragmentos- Distância da APP: 200 m Tamanho do fragmento: _____ Utilização da propriedade: pastagem Obs:
4.13 – Outros aspectos relevantes:	4.14 – Número das fotos: 6836 a 6845

CADASTRO E CARACTERIZAÇÃO DE APP / PASSIVOS AMBIENTAIS (MEIO BIÓTICO)
Rodovia BR-364 MT/RO

5 – Diagnóstico do passivo

5.1 – Causas: () Supressão da vegetação (X) Fragmentação da vegetação () Efeito de borda () Conversão em cultura
() Conversão em pasto (X) Presença de edificação () Presença de animais domésticos
() Outras: _____

Obs:

5.2 – Consequências: () Cobertura vegetal ausente (X) Cobertura vegetal fragmentada (X) Cobertura vegetal degradada () Impermeabilização do solo () Compactação do solo () Outras: _____

Obs:

6 – Medidas corretivas propostas:

(X) Revegetação-plantio (X) Isolamento-cercamento () Outras: _____

Obs:

7 – Registro fotográfico e/ou croqui



CADASTRO E CARACTERIZAÇÃO DE APP / PASSIVOS AMBIENTAIS (MEIO BIÓTICO)
Rodovia BR-364 MT/RO

1 – Código da APP: 312

2 – Localização

Município: Candeias do Jamari – RO Km: 683 + 777 m Lado (D/E/ambos): ambos
Coordenadas: (20L) 0430931 / 9028306
Obs:

3 – Tipo de APP

Curso d'água natural – largura: 5 m Lago ou lagoa natural – dimensões: _____ x _____ m
 Reservatório d'água artificial– dimensões: _____ x _____m Nascente ou olho d'água
 Outro: _____
Obs: forma lagoas com buriti

4 – Caracterização Biótica da APP

4.1 – Superfície coberta por: Rocha Cascalho **4.2 – Vegetação:** Ausente/rara Gramíneas
 Solo exposto Cobertura morta-folhedeo Herbáceas < 0,5 m Arbustivas/lenhoso baixo < 3 m
 Vegetação (ver 4.2) Uso antrópico (ver 4.7) Arbóreas/lenhoso alto > 3 m
Obs: na faixa de servidão Obs:

4.3 – Bioma da vegetação: Amazônia
Tipo: mata ciliar

Obs:

4.4 – Formação vegetal: contínua fragmentada
Largura da vegetação a partir da margem do corpo d'água:

Obs: contínua: LE / fragmentada: pela faixa de servidão

4.5 – Grau de conservação da vegetação existente:

Baixo: LD / médio: LE
Obs:

4.6 – Espécies vegetais nativas dominantes:

4.7 – Uso Antrópico: Nenhum Edificação (ver 4.8)

Cultura-qual: _____

Pasto-grau de utilização: _____

Outro: _____

Obs:

4.8 – Edificações: Nenhuma Ponte Galeria

Rede elétrica Estrada Casa Barragem

Mangueiras Outra: _____

Obs:

4.9 – Presença de animais domésticos:

sim não registrado

Quais animais: _____

Tipo de registro: direto indireto

Obs:

4.10 – Presença de animais silvestres:

sim não registrado

Quais animais: _____

Tipo de registro: direto indireto

Obs:

4.11 – Delimitação (cerca): Ausente Cercamento total da APP
 Cercamento parcial da APP

Distância entre cerca e margem do corpo d'água: _____

Obs:

4.12 – Aspectos bióticos relevantes fora da APP (entorno):

Ausência de vegetação nativa Presença de vegetação nativa contínua

Presença de fragmentos-

Distância da APP: _____

Tamanho do fragmento: _____

Utilização da propriedade: _____

Obs: presença de vegetação nativa contínua: LE

4.13 – Outros aspectos relevantes:

4.14 – Número das fotos: 6846 a 6853

CADASTRO E CARACTERIZAÇÃO DE APP / PASSIVOS AMBIENTAIS (MEIO BIÓTICO)
Rodovia BR-364 MT/RO

5 – Diagnóstico do passivo

5.1 – Causas: ()Supressão da vegetação ()Fragmentação da vegetação (X)Efeito de borda ()Conversão em cultura
()Conversão em pasto (X)Presença de edificação ()Presença de animais domésticos
()Outras: _____

Obs:

5.2 – Consequências: ()Cobertura vegetal ausente ()Cobertura vegetal fragmentada ()Cobertura vegetal degradada ()Impermeabilização do solo ()Compactação do solo ()Cobertura (X)Outras: perturbada

Obs:

6 – Medidas corretivas propostas:

()Revegetação-plantio ()Isolamento-cercamento (X)Outras: monitoramento

Obs:

7 – Registro fotográfico e/ou croqui

