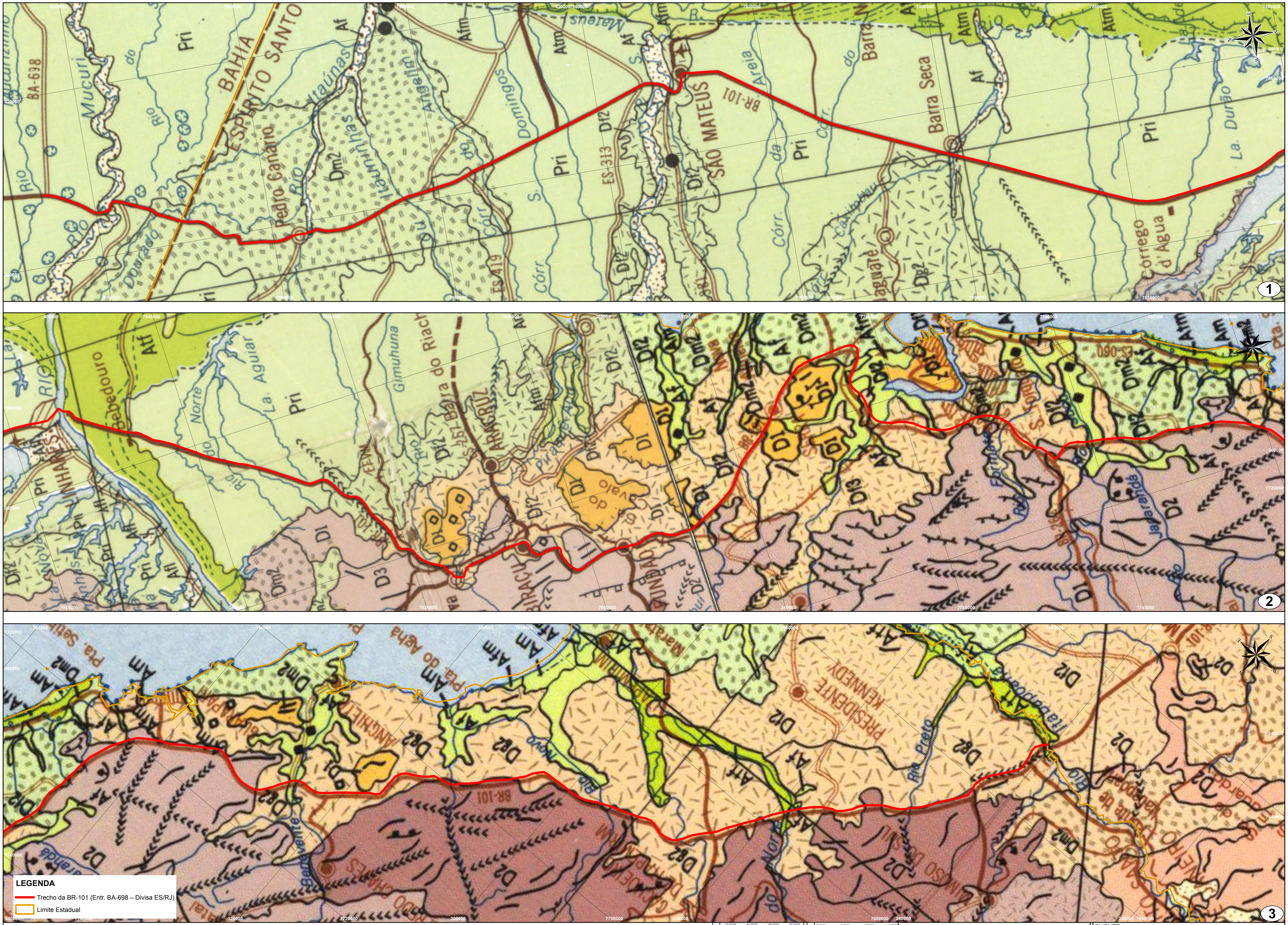

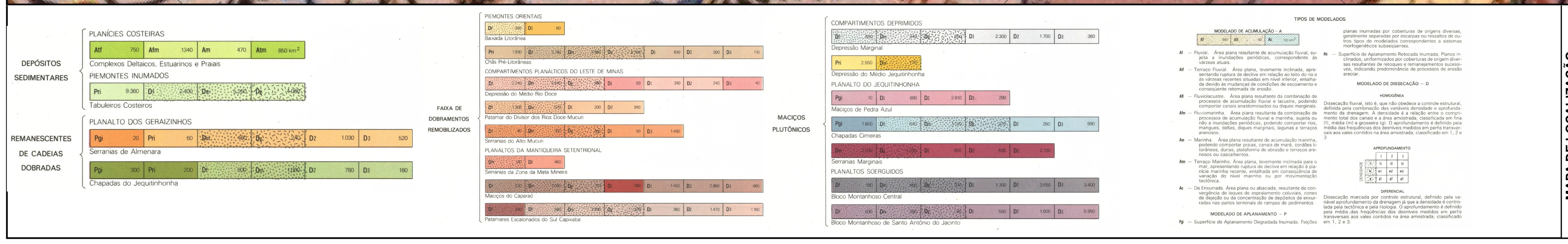

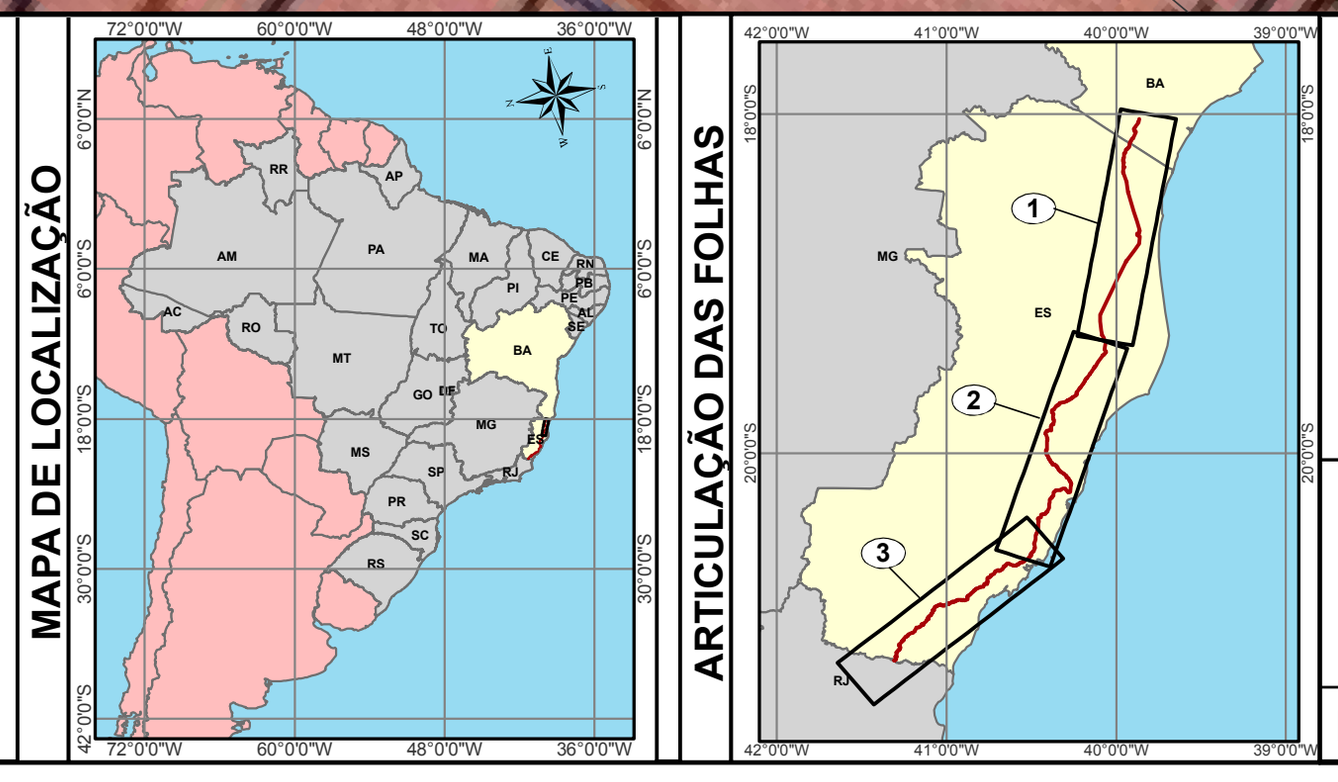

FONTE: Mapa Geomorfológico do Projeto RADAMBRASIL.

ESCALA: 1:250.000

0 1,25 2,5 5 7,5 10 12,5 Km

DATA:27/09/2013	Figura Tipos de Relevo.mxd	REV:Ø

CLIENTE::

eco101 ecoRODOVIAS

PROJETO:

RELATÓRIO DE CONTROLE AMBIENTAL - RCA
BR-101 (ENTR. BA-698 – DIVISA ES/RJ)

FIGURA 3.1.3.a:

MAPA GEOMORFOLÓGICO

JGP Consultoria e Participações Ltda.