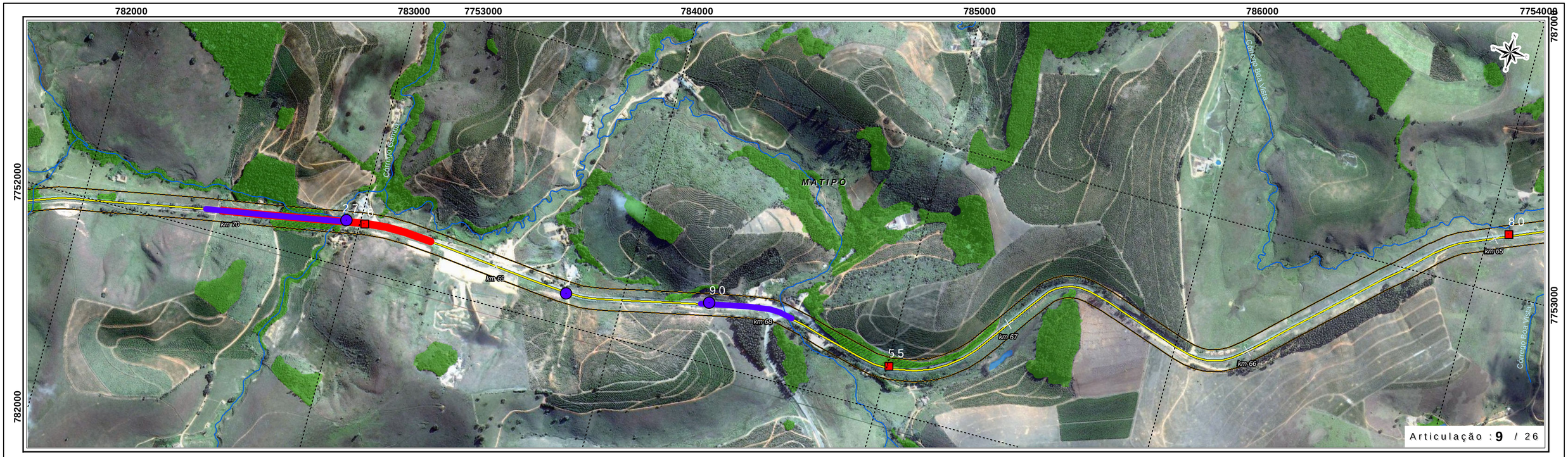

Espécie (Ordem ou Subordem)

· *6 - Didelphis aurita* · *7 - Columbina talpacoti* · *27 - Phacellodomus rufifrons* · *55 - Didelphis aurita* · *80 - Cerdocyon thous* · *90 - Coragyps atratus*

DIAGRAMA UNIFILAR:

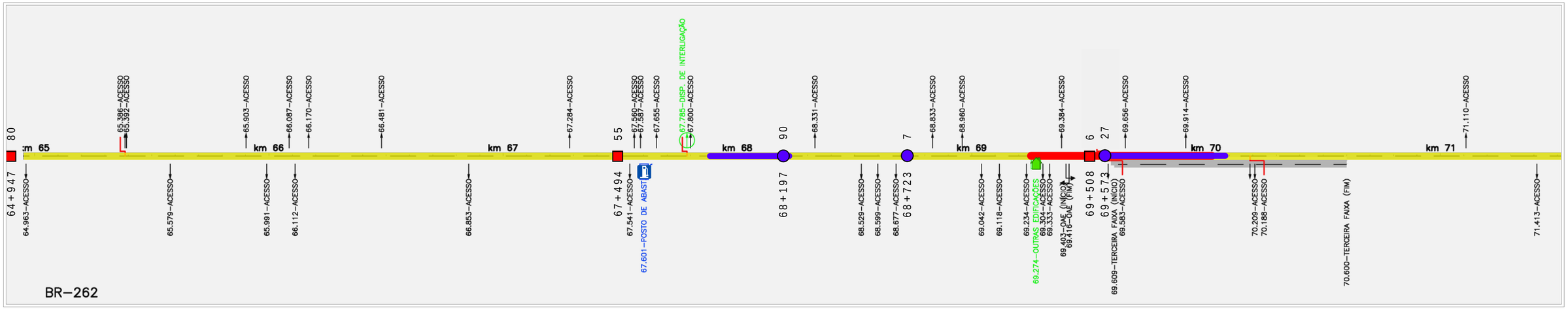

LEGENDA

- Usina de Triagem e Compostagem de Lixo
- Comunidades
- Estaqueamento da Rodovia
- Anfíbios
- Aves
- Mamíferos
- Répteis
- Trecho à Duplicar
- Rodovia Federal
- Rios e Córregos
- Limites Municipais
- Faixa de Domínio Variável
- Fragmentos de Vegetação
- Fragmentos Interceptados

Trechos de HotSpots por Grupo de Fauna

- Anfíbios
- Répteis
- Aves
- Mamíferos

Quanto as Unidades de Conservação (UCs)

- Área de Proteção Ambiental-APA
- Parque-PAR
- Reserva Partic. do Patrimônio Natural-RPPN
- Zonas de Amortecimento-3Km
- Outras UCs

SITUAÇÃO/ ARTICULAÇÃO

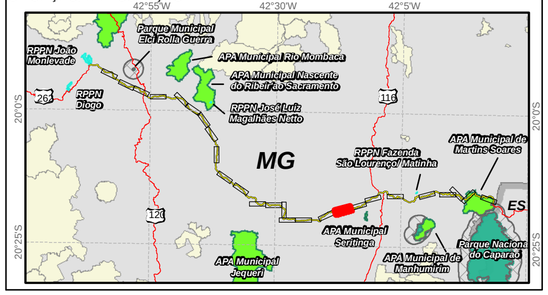

REFERÊNCIAS

0 60 120 240 360 480
m

Nota Técnica
Sistema de Coordenadas: Universal Tranversa de Mercator
Meridiano Central WGr 39° (Fuso 23 k-L)
acrescida das constante 500 e 10.000 km
Datum Horizontal: SIRGAS 2000
Datum Vertical: Marégrafo de Imbituba - SC
Este produto integra mapeamentos e dados disponibilizados por:
IBGE, DSG - Mapeamento Sistemático Brasileiro,
revisão Censo 2010/ Atualização 2014.
Núcleo de Ecologia de Rodovias e Ferrovias - SIRIEMA versão 2.0
Dados gerados à partir de dados primários, Prosul, 2015.

EPL
Empresa de Planejamento e Logística S.A.

ELABORAÇÃO
PROSUL

CLIENTE
EPL - EMPRESA DE PLANEJAMENTO E LOGÍSTICA S.A

ESTUDO
ESTUDO DE IMPACTO AMBIENTAL - EIA

EMPREENDIMENTO
DUPLICAÇÃO DA BR-262/MG
Trecho: BR-262/MG : Subtrecho: Divisa ES/MG a Entronc. BR-381 (João Monlevade)

TÍTULO
Trechos com Mortalidade de Fauna por Atropelamento

Data:	Escala:	Desenho:	Mapa:
Fev/2016	10.000	Meio Ambiente	Indicado