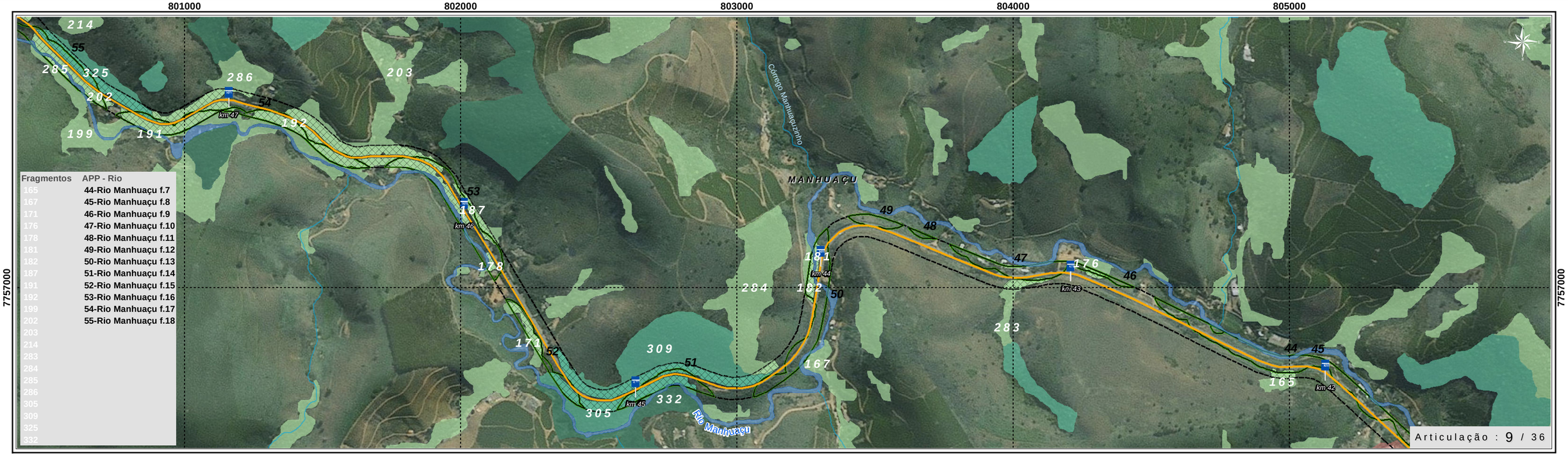


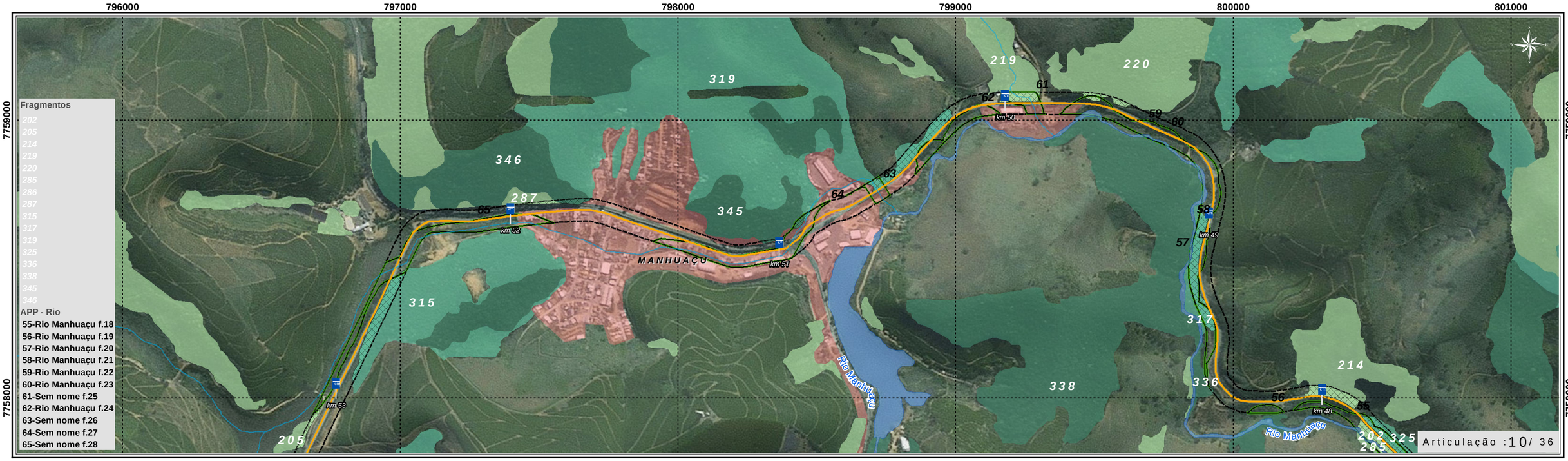


LEGENDA

- Sedes Municipais
- Quilômetros da Rodovia
- Rodovia Federal
- Trecho à Duplicar
- Rios e Córregos
- Massa d'Água
- Limite de APP
- Faixa de Domínio Variável
- Fragmentos Interceptados
- Limites Municipais

**Domínio da Mata Atlântica**

**Fitofisionomia e Estágio Sucessional**

- FESD Montana em estágio Avançado
- FESD Montana em estágio Médio
- FESD Montana em estágio Inicial
- FESD Submontana em estágio Avançado
- FESD Submontana em estágio Médio
- FESD Submontana em estágio Inicial

SITUAÇÃO/ ARTICULAÇÃO

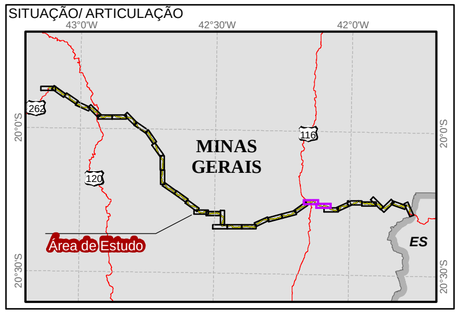


REFERÊNCIAS

0 75 150 300 450 600
m

Nota Técnica
Sistema de Coordenadas: Universal Tranversa de Mercator
Meridiano Central WGr 39° (Fuso 23 k-L)
acrescida das constante 500 e 10.000 km
Datum Horizontal: SIRGAS 2000
Datum Vertical: Marégrafo de Imbituba - SC
Este produto integra mapeamentos e dados disponibilizados por:
IBGE, DSG - Mapeamento Sistemático Brasileiro,
revisão Censo 2010/ Atualização 2014.
Uso e Cobertura da Terra, Dados Primários, Prosul, 2014.

EPL
Empresa de Planejamento e Logística S.A.

ELABORAÇÃO
PROSUL

| | |
|---|---|
| CLIENTE | EPL - EMPRESA DE PLANEJAMENTO E LOGÍSTICA S.A |
| ESTUDO | ESTUDO DE IMPACTO AMBIENTAL - EIA |
| EMPREENDIMENTO | **DUPLICAÇÃO DA BR-262/MG**<br>Trecho: BR-262/MG : Subtrecho: Divisa ES/MG a Entronc. BR-381 (João Monlevade) |
| TÍTULO | Supressão da Vegetação da ADA |

| Data: | Escala: | Desenho: | Mapa: |
|---|---|---|---|
| Mai/2016 | 10.000 | Meio Ambiente | 05/18 |