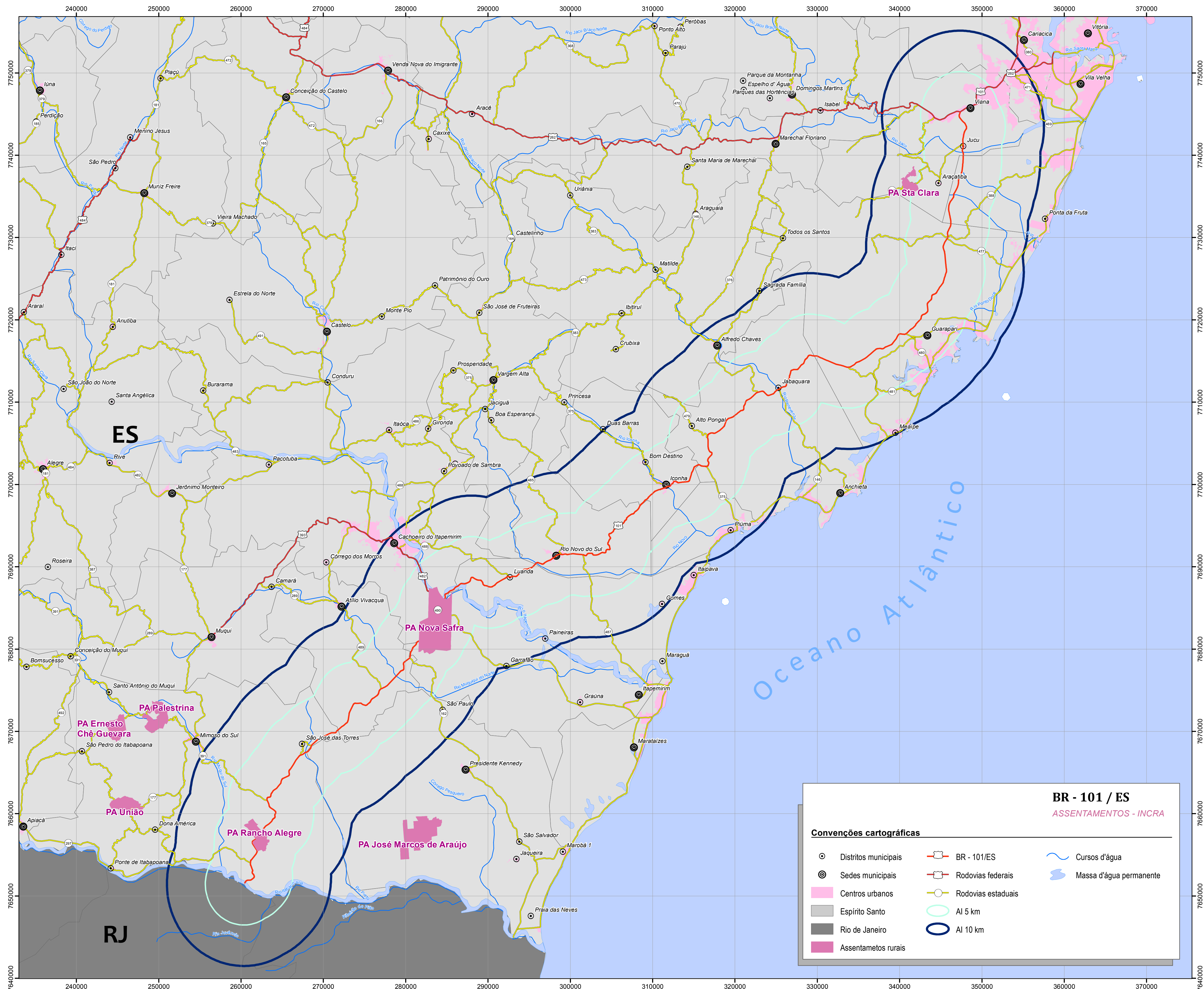


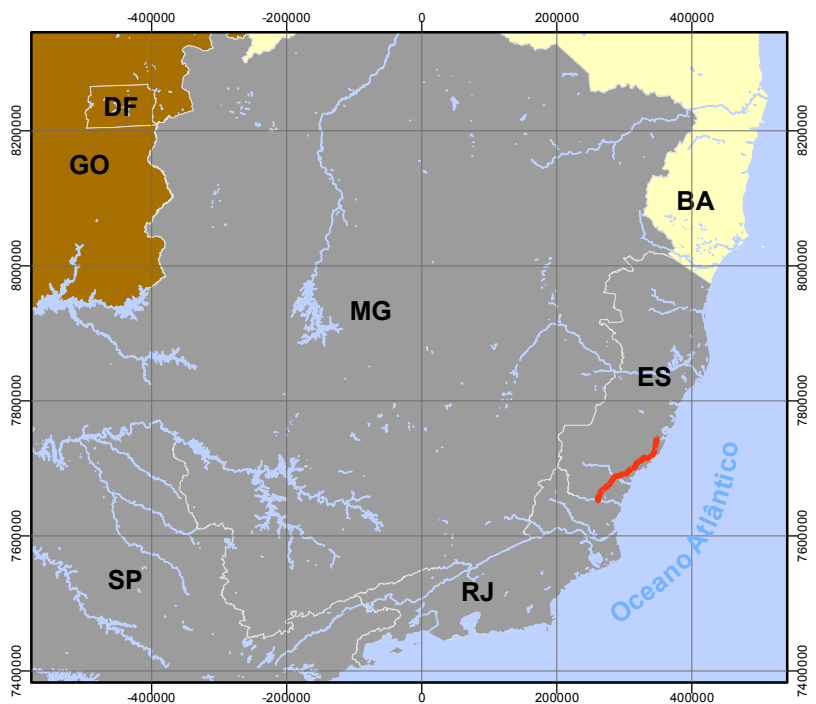
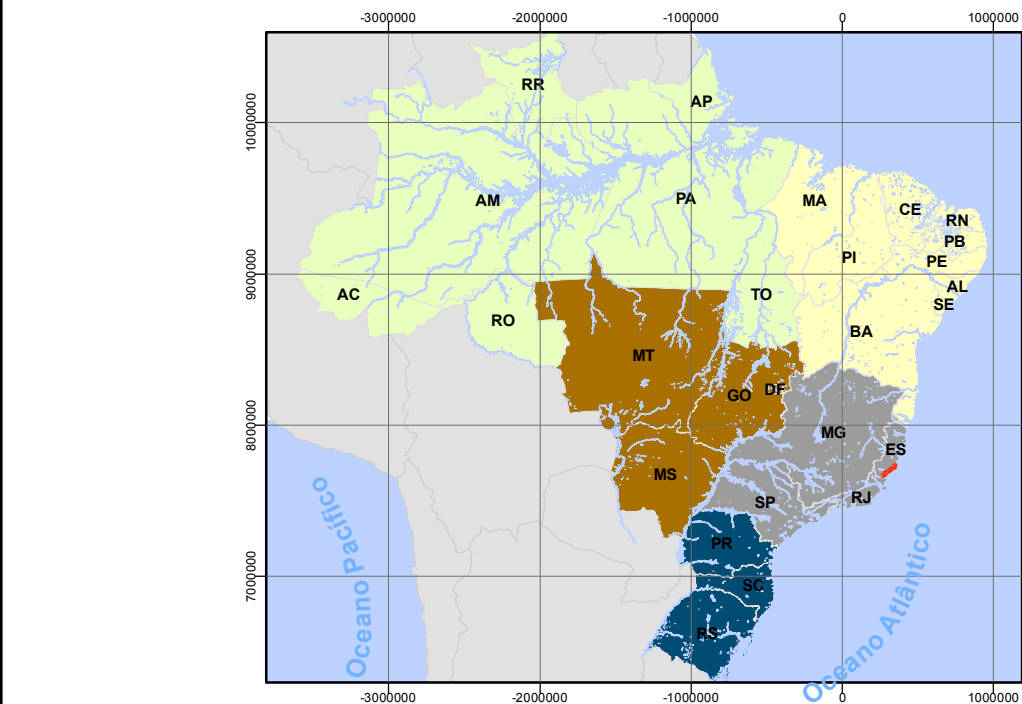
BR - 101 / ES
ASSENTAMENTOS - INCRA



BR - 101 / ES
ASSENTAMENTOS - INCRA

Convenções cartográficas

⊙	Distritos municipais	—	BR - 101/ES	~	Cursos d'água
⊙	Sedes municipais	—	Rodovias federais	~	Massa d'água permanente
■	Centros urbanos	—	Rodovias estaduais	○	AI 5 km
■	Espírito Santo	—	AI 10 km		
■	Rio de Janeiro				
■	Assentamentos rurais				



DNIT



Créditos

- Sedes e limites municipais, escala 1:50.000, ano de 2005, IBGE/IJSN, disponível em meio digital pelo Instituto Jones dos Santos Neves - CGEO/IJSN em www.ijsn.es.gov.br

- Assentamentos rurais do Incra disponibilizados pela Fundação Palmares

- Rodovias, escala 1:15.000, ano de 2007, DER/IJSN, disponível em meio digital pelo Instituto Jones dos Santos Neves - CGEO/IJSN em www.ijsn.es.gov.br

- Drenagem superficial, escala 1:1.000.000, IBGE em ftp://geoftp.gov.br/mapas/