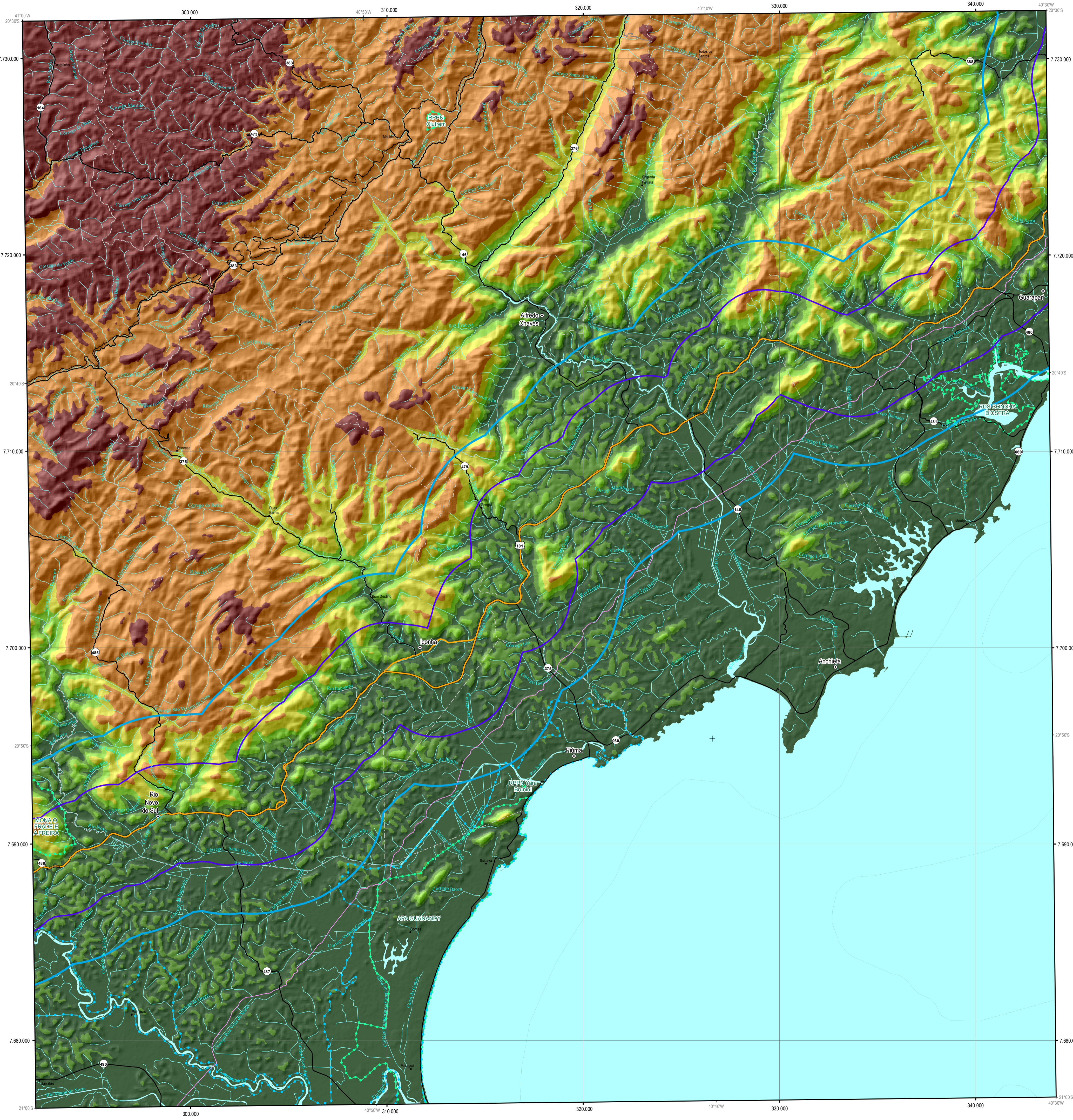


HIPSOMÉTRICO

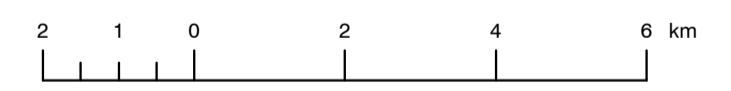
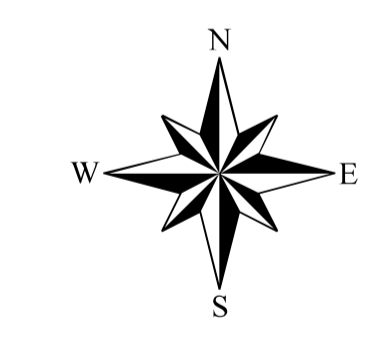
EIA/RIMA BR-101/ES - Subtrecho Entr. BR-262 (B) – Divisa ES/RJ

MI 2615 - SF-24-V-A-VI

ESCALA 1 : 100.000

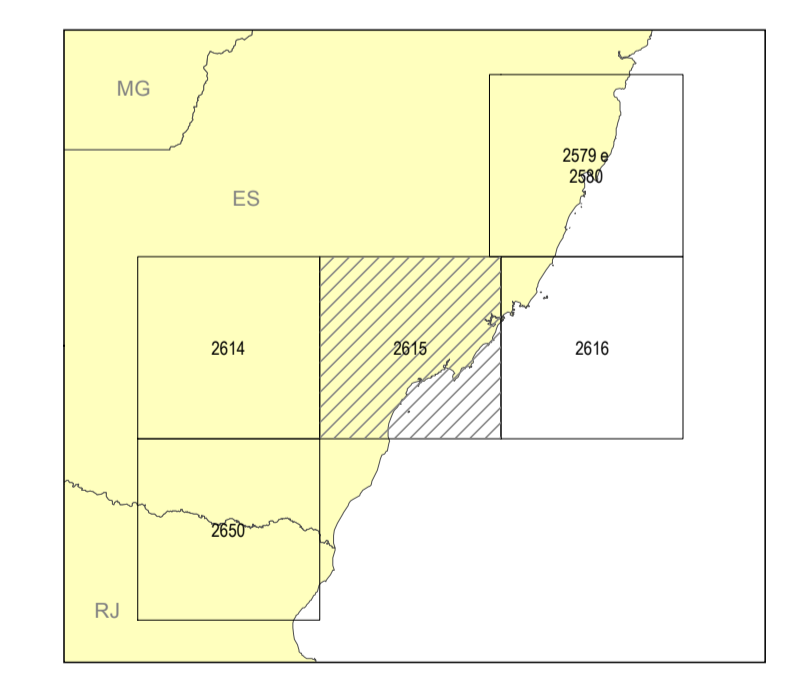


Faixas de altitude	Projeto BR-101/ES
0 a 50 m	BR 101 (área diretamente afetada)
50 a 100 m	Área de influência direta (2,5 km)
100 a 200 m	Área de influência indireta (5 km)
200 a 400 m	
400 a 800 m	
800 a 1.200 m	
Acima de 1.200 m	
Convenções cartográficas	
Capital	
Cidade	
Localidade	
Limite municipal	
Rodovia Federal	
Rodovia Estadual	
Estrada Municipal	
Ferrovia	
Gasoduto	
Curso d'água	
Corpo d'água	
Interferências	
Assentamentos rurais	
Quilombolas	
Corredores ecológicos	
Unidades de conservação	



Projeção UTM - Fuso 24
Sistema geodésico de referência (datum): SAD69 - IBGE 1996
Cartografia: 01/04/2012

Articulação



Créditos

- Carta hipsométrica elaborada a partir de modelo digital de elevação do SRTM/NASA, do ano de 2005. Disponível no site do Centro de Ecologia da UFRGS, www.ecologia.ufrgs.br
- Drenagem superficial, escala 1:50.000, IBGE. Para Espírito Santo, fornecida em meio digital pelo Instituto Capixaba de Pesquisa e Extensão Rural - Incaper/Geobases, Para Rio de Janeiro, disponível em www.ibge.gov.br.
- Sedes e limites municipais para ES, escala 1:50.000, ano de 2005, IBGE/IJSN, disponível em meio digital pelo Instituto Jones dos Santos Neves - CGEO/IJSN em www.ijsn.es.gov.br; e para o RJ, escala 1:500.000, ano de 2005, IBGE, disponível em www.ibge.gov.br.
- Rodovias, ferrovias e gasodutos para ES, escala 1:15.000, ano 2007, DER/IJSN, disponível em meio digital pelo Instituto Jones dos Santos Neves - CGEO/IJSN em www.ijsn.es.gov.br
- Sistema viário, escala 1:50.000, ano 1970, IBGE, disponível em www.ibge.gov.br
- Unidades de Conservação do RJ disponibilizado pelo Ministério do Meio Ambiente, em <http://mapas.mma.gov.br/3geo/datadownload.htm> e do ES fornecidas pelo Instituto Estadual de Meio Ambiente e Recursos Hídricos do Estado do Espírito Santo (IEMA/ES).
- Assentamentos rurais do ES fornecido pela Fundação Palmares.
- Corredores ecológicos fornecido pelo IEMA/ES.

Execução

