


















Legenda

-  Hidrografia
-  Rodovia - Atual Traçado
-  ACS - Acessos
-  ADS - Adensamento Arbóreo
-  AP - Área de Pastagem
-  BZ - Bambuzal
-  CPA - Campo Antrópico
-  CPA-AI - Campo Antrópico com Árvores Isoladas
-  CPAU - Campo Antrópico Úmido
-  EI - Fragmento Secundário em Estágio Inicial
-  EM - Fragmento Secundário em Estágio Médio
-  EP - Fragmento Secundário em Estágio Pioneiro
-  EP-AI - Frag. em Estágio Pioneiro com Árvores Isoladas
-  FR - Ferrovia
-  OCA - Ocupação Antrópica
-  PEDÁGIO
-  PF - Polícia Federal



Projeção UTM
SAD 69
Zona 23 S

Figura 17 de 22:
Mapa de Uso e Ocupação na Área Diretamente Afetada - ADA