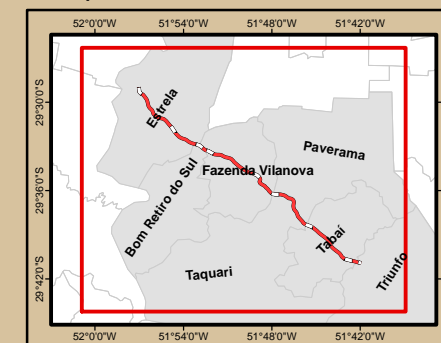


Brasil



Municípios

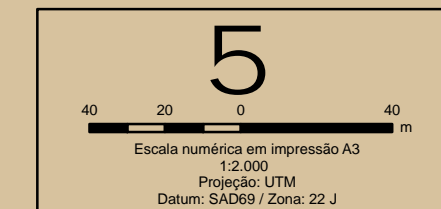




Legenda

- # Pontos de amostragem da vegetação
- - - Faixa de domínio
- Eixo existente
- Eixo locado
- Eixo proposto
- Área prevista para supressão
- Via Existente
- Via Projetada
- Vegetação

VEGETAÇÃO

FFm - Fragmento Florestal misto (espécies nativas e exóticas);
 AA - Áreas Antropizadas (reflorestamentos, lavouras, pomares, pastagem, solo exposto, etc);
 AA/pinus - Áreas Antropizadas com reflorestamento de Pinus.



 		
Identificação do Projeto: EIA/RIMA BR-386/RS SEGMENTO: KM 350,8 - KM 386,0, COM 35,2 KM DE EXTENSÃO		
Título do Mapa: Mapeamento da vegetação, utilizando-se da interpretação de imagens de fotografias aéreas (recente), integrando-os aos itens de uso e ocupação do solo		
Empreendedor: DNIT	Página 53	Folha/total: 52/55
Responsável Técnico: MRS Estudos Ambientais	Data: Abril/2009	Fonte: - Plano Funcional - STE Serviços Técnicos de Eng. S.A. - Ortofotos - Aerofoto, escala de vôo 1:8.000 out/2008