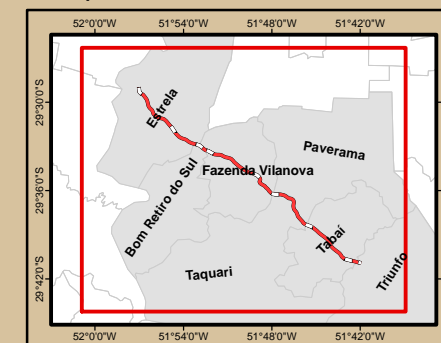


**Brasil**



**Municípios**

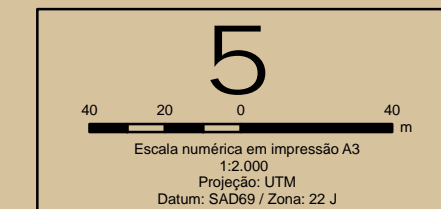




**Legenda**

- # Pontos de amostragem da vegetação
- - - Faixa de domínio
- Eixo existente
- Eixo locado
- Eixo proposto
- Área prevista para supressão
- Via Existente
- Via Projetada
- Vegetação

**VEGETAÇÃO**

FF - Fragmento Florestal (espécies nativas);  
 FFm - Fragmento Florestal misto (espécies nativas e exóticas);  
 AA - Áreas Antropizadas (reflorestamentos, lavouras, pomares, pastagem, solo exposto, etc);  
 AA/pinus - Áreas Antropizadas com reflorestamento de Pinus.



 		
<b>Identificação do Projeto:</b> EIA/RIMA BR-386/RS SEGMENTO: KM 350,8 - KM 386,0, COM 35,2 KM DE EXTENSÃO		
<b>Título do Mapa:</b> Mapeamento da vegetação, utilizando-se da interpretação de imagens de fotografias aéreas (recente), integrando-os aos itens de uso e ocupação do solo		
<b>Empreendedor:</b> DNIT	<b>Página</b> 47	<b>Folha/total:</b> 46/55
<b>Responsável Técnico:</b> MRS Estudos Ambientais	<b>Data:</b> Abril/2009	<b>Fonte:</b> - Plano Funcional - STE Serviços Técnicos de Eng. S.A. - Ortofotos - Aerogeo, escala de vôo 1:8.000 out/2008

6.718.800