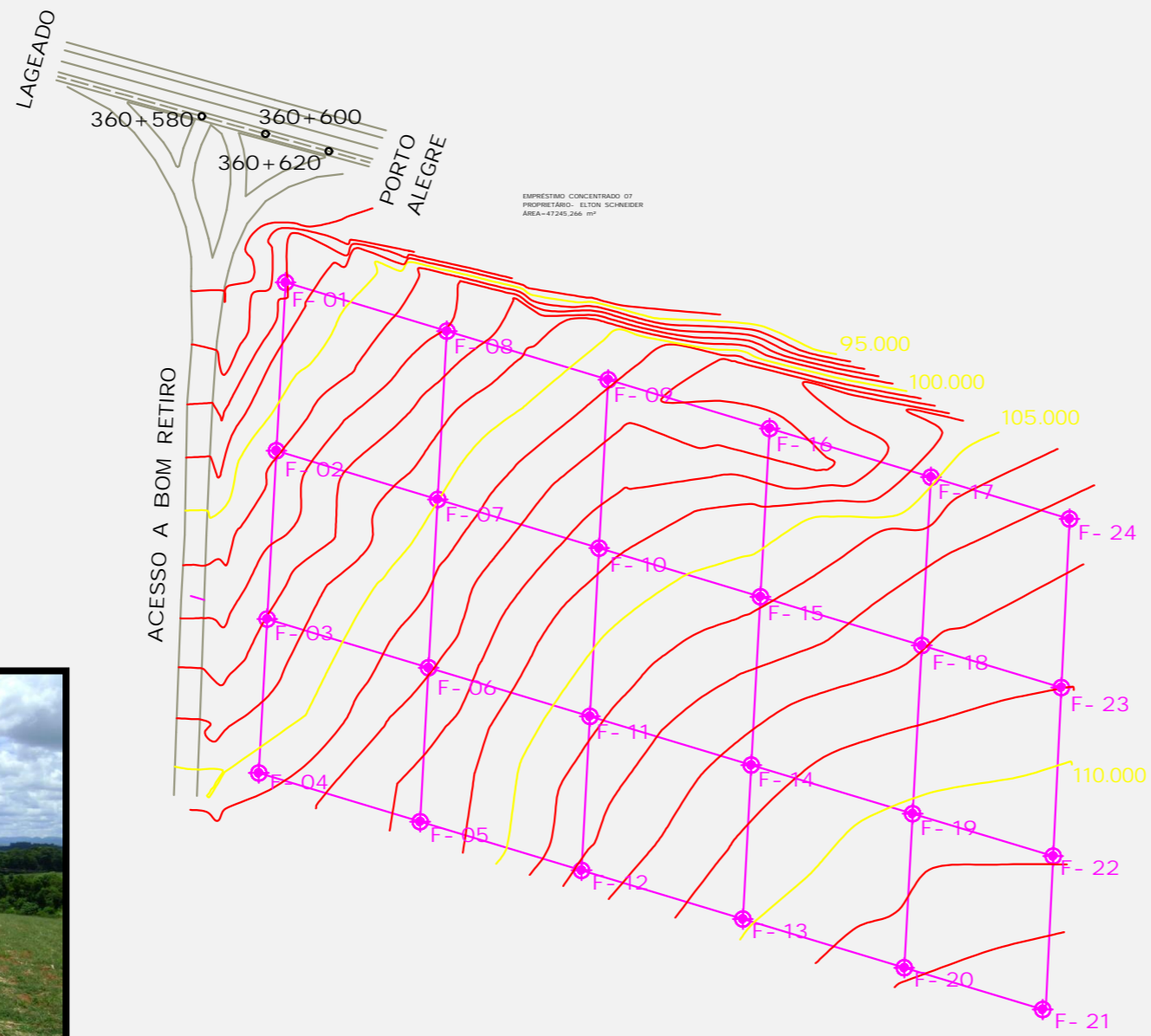
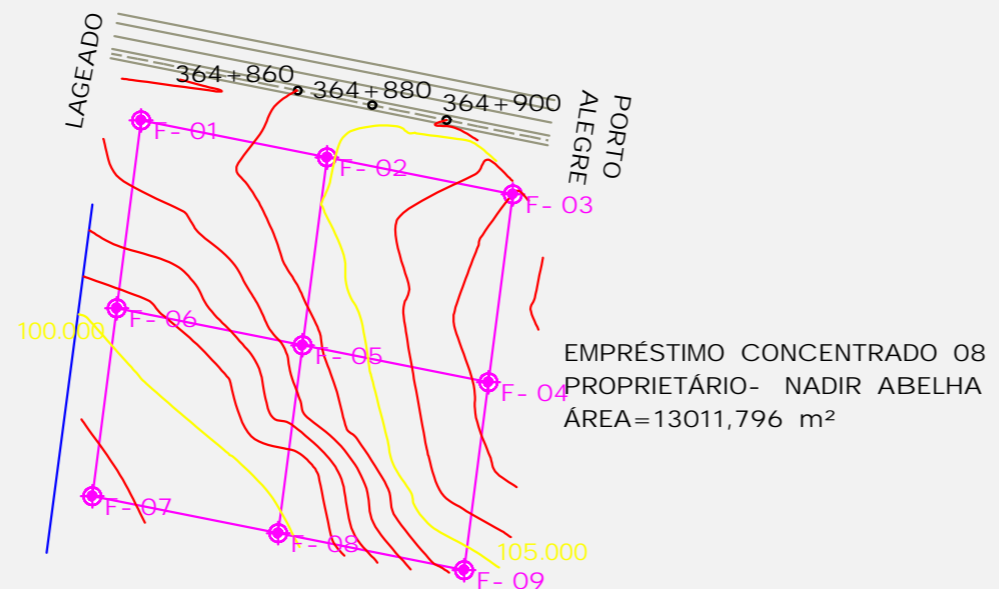


### Articulação EC-7



### Articulação EC-8



#### Brasil

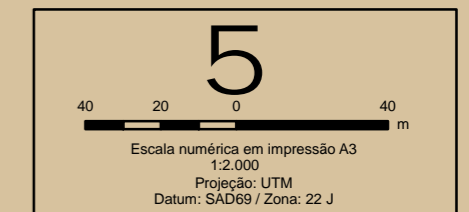


#### Municípios



#### Legenda

- Furo de Sondagem
- Demarcação da Área de Empréstimo
- Traçado de Via
- Curva Mestra
- Curva Intermidiária
- Cerca



<b>Identificação do Projeto</b> EIA/RIMA BR-386/RS SEGMENTO: KM 350,8 - KM 386,0, COM 35,2 KM DE EXTENSÃO	
<b>Título do Mapa</b> Mapa 4 - Localização das áreas de empréstimo - EC-7 e EC-8	
<b>Empreendedor</b> DNIT	<b>Página</b> 8
<b>Responsável Técnico</b> MRS Estudos Ambientais	<b>Data:</b> Abril/2009 <b>Fonte:</b> Dados secundários obtidos do Projeto Executivo da STE Serviços Técnicos de Engenharia S.A.