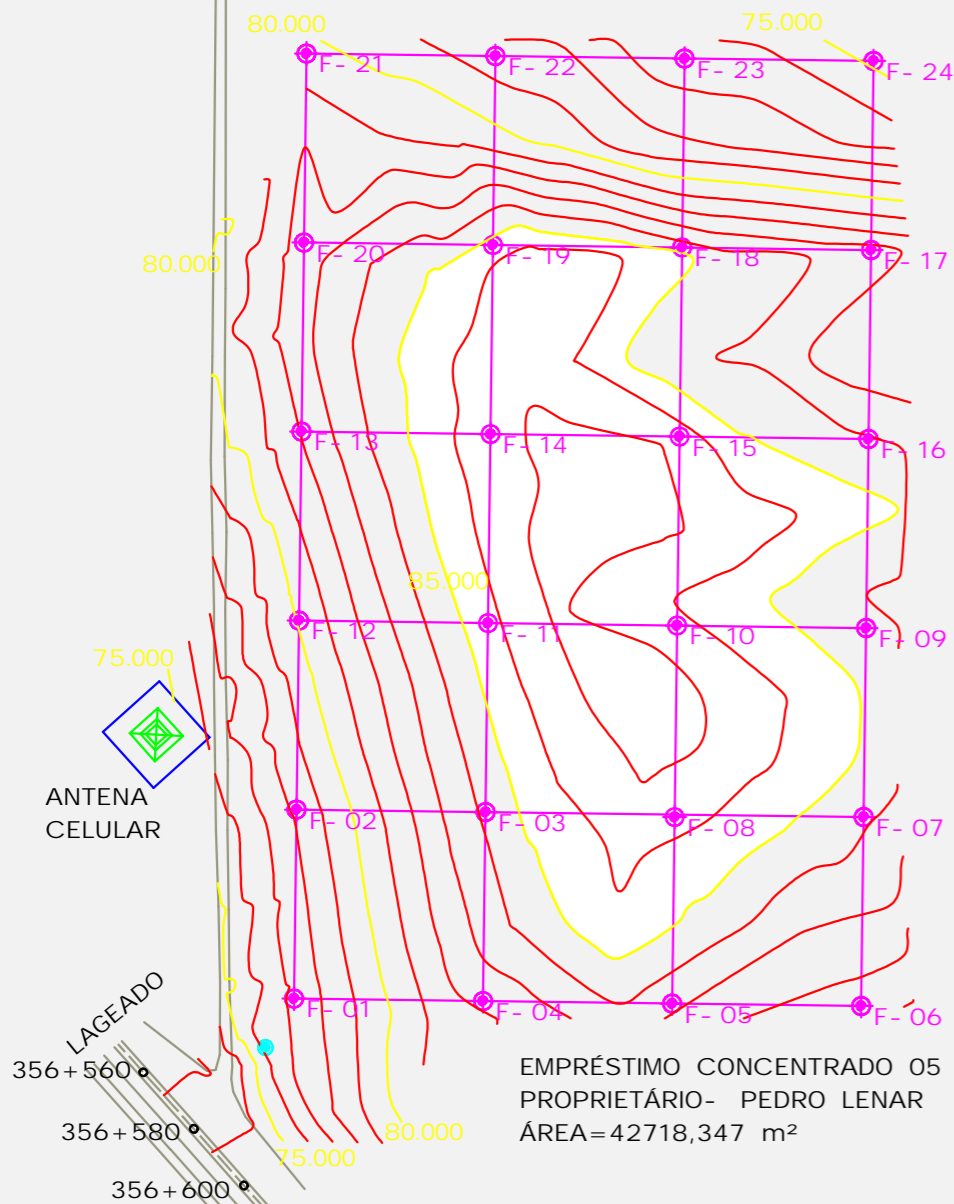
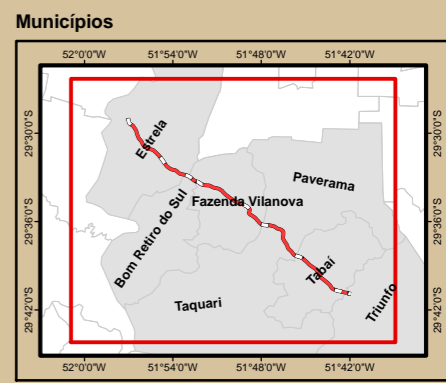
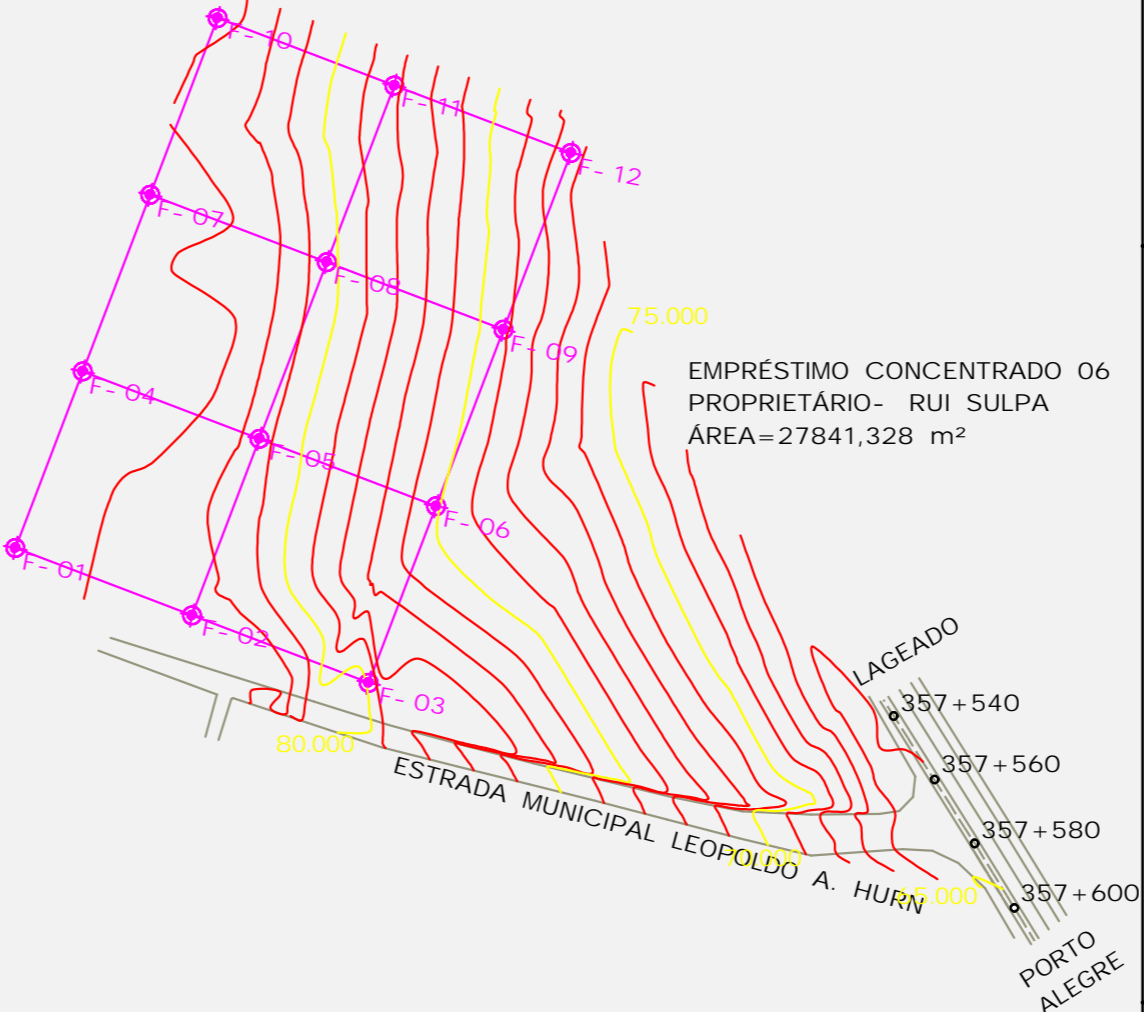


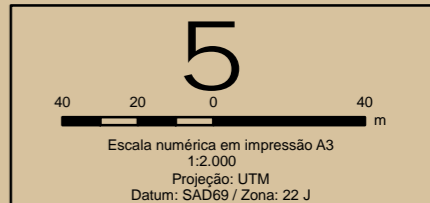
Articulação EC-5



Articulação EC-6



- Legenda**
- Poste
 - Furo de Sondagem
 - Demarcação da Área de Empréstimo
 - Traçado de Via
 - Curva Mestra
 - Curva Intermediária
 - Cerca



Identificação do Projeto EIA/RIMA BR-386/RS SEGMENTO: KM 350,8 - KM 386,0, COM 35,2 KM DE EXTENSÃO	
Título do Mapa Mapa 4 - Localização das áreas de empréstimo - EC-5 e EC-6	
Empreendedor DNIT	Página 7
Responsável Técnico MRS Estudos Ambientais	Data: Abril/2009 Fonte: Dados secundários obtidos do Projeto Executivo da STE Serviços Técnicos de Engenharia S.A.