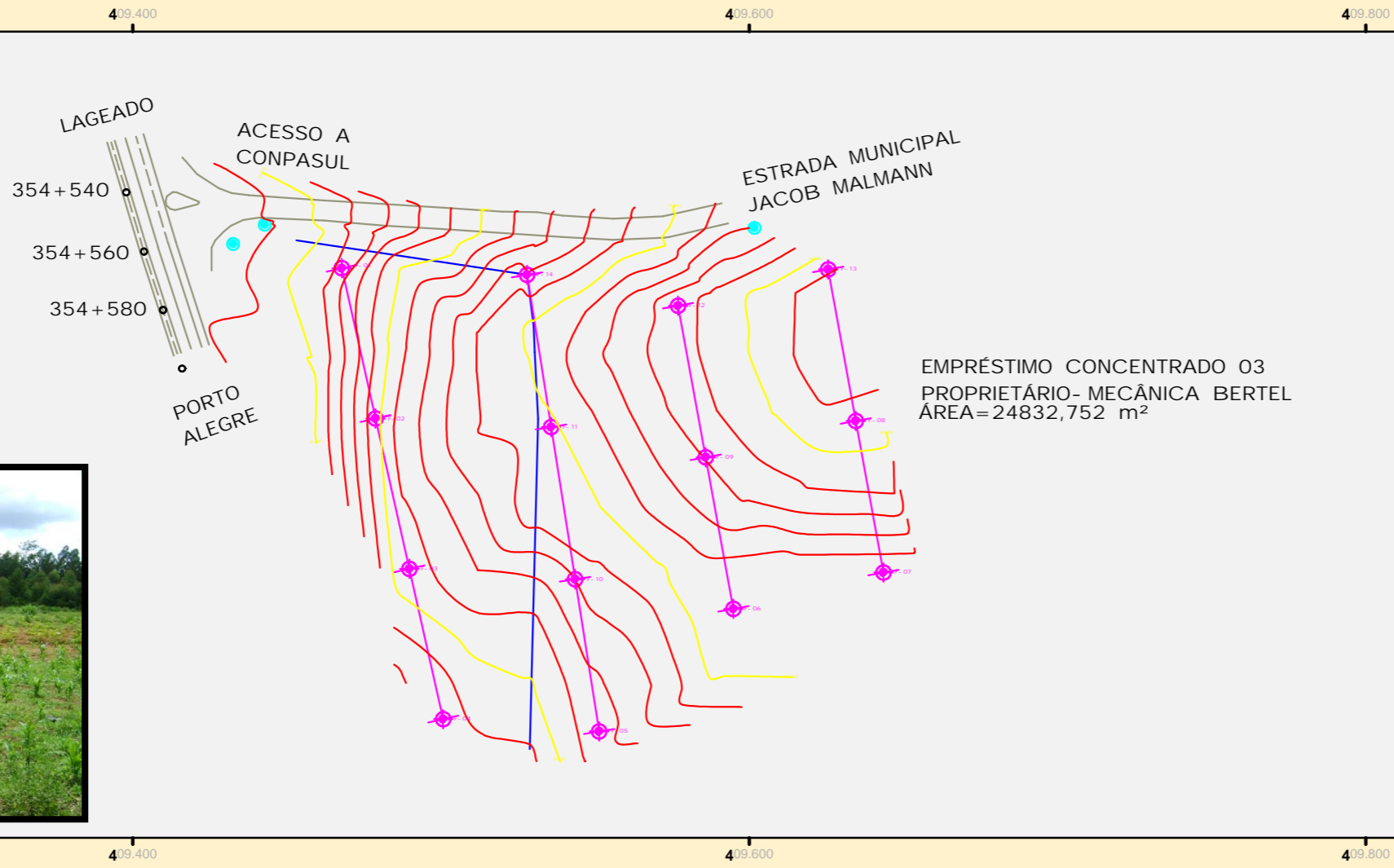
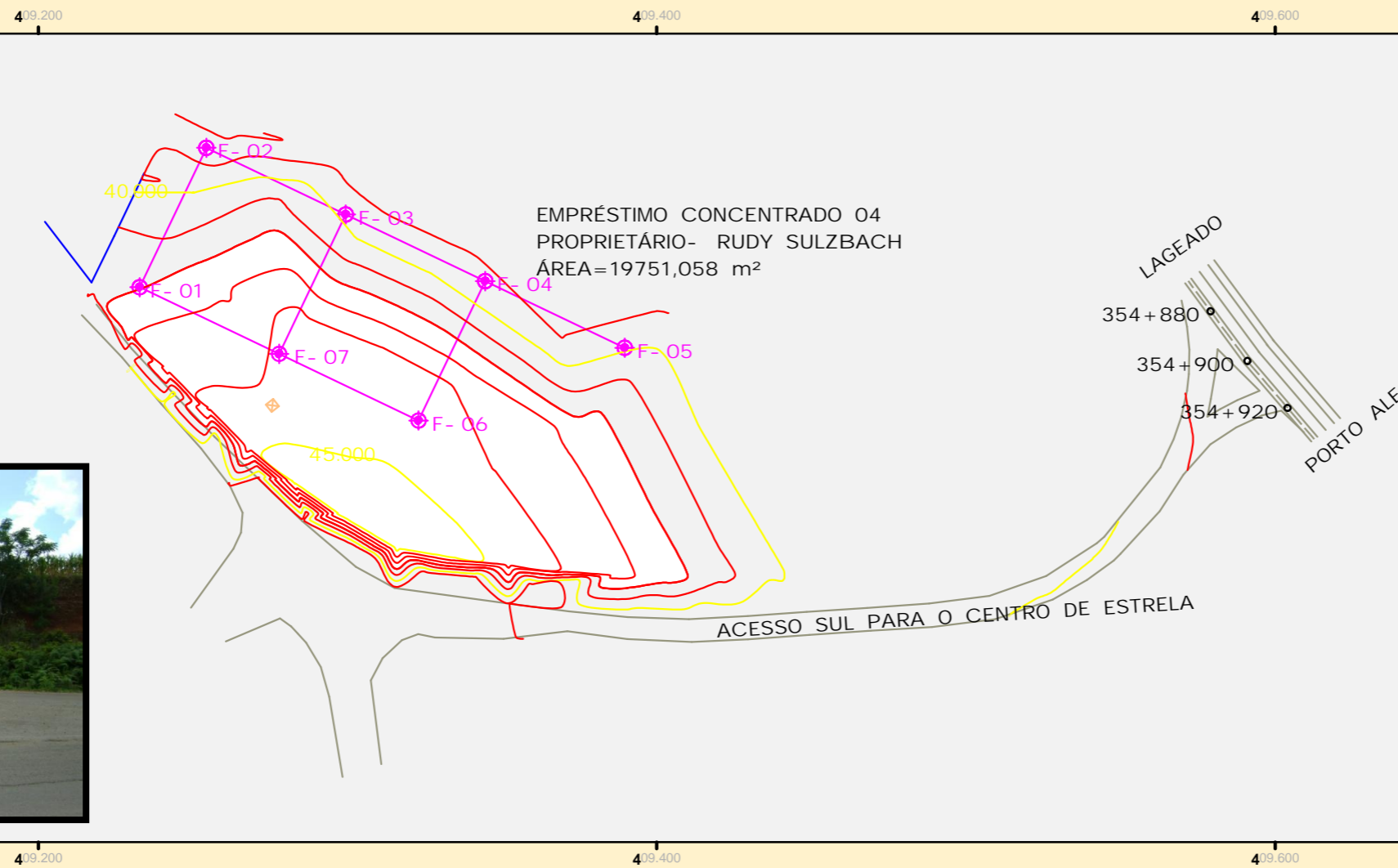


Articulação EC-3



Articulação EC-4



Brasil

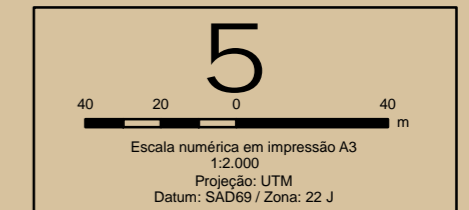


Municípios



Legenda

- Poste
- Furo de Sondagem
- Demarcação da Área de Empréstimo
- Traçado de Via
- Curva Mestre
- Curva Intermidiária
- Cerca



Identificação do Projeto EIA/RIMA BR-386/RS SEGMENTO: KM 350,8 - KM 386,0, COM 35,2 KM DE EXTENSÃO	
Título do Mapa Mapa 4 - Localização das áreas de empréstimo - EC-3 e EC-4	
Empreendedor DNIT	Página 6
Responsável Técnico MRS Estudos Ambientais	Data: Abril/2009 Fonte: Dados secundários obtidos do Projeto Executivo da STE Serviços Técnicos de Engenharia S.A.