


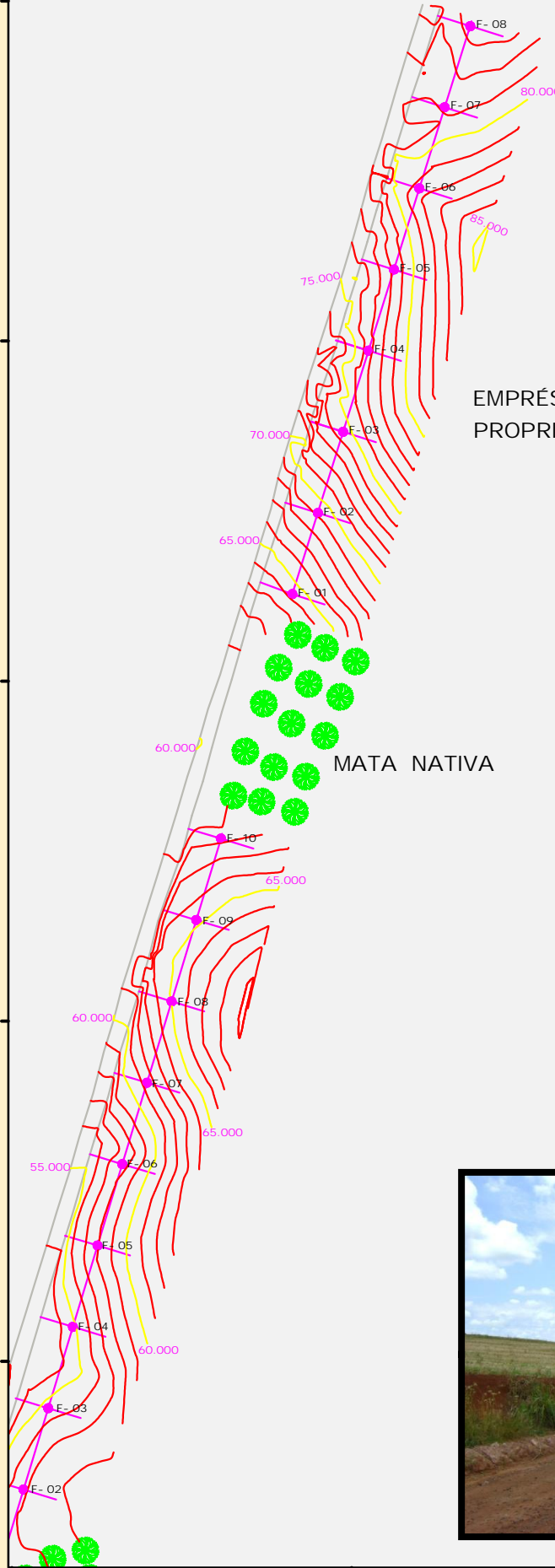
Articulação EC-1

EMPRÉSTIMO CONCENTRADO 01
PROPRIETÁRIO- MÁRIO FIER



Articulação EC-2

EMPRÉSTIMO CONCENTRADO 02
PROPRIETÁRIO- MÁRIO FIER

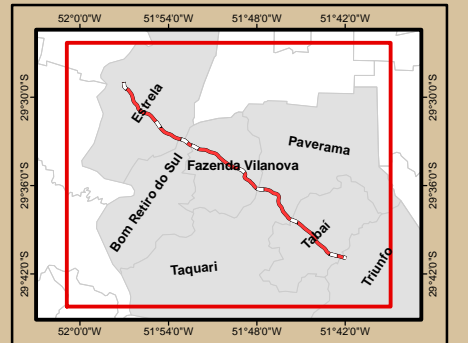


LAGEADO
PORTO ALEGRE

Brasil



Municípios



Legenda

- Poste
- Furo de Sondagem
- Demarcação da Área de Empréstimo
- Traçado de Via
- Curva Mestra
- Curva Intermidiária

5



Escala numérica em impressão A3
1:3.750
Projeção: UTM
Datum: SAD69 / Zona: 22 J



Identificação do Projeto
EIA/RIMA BR-386/RS SEGMENTO: KM 350,8 - KM 386,0, COM 35,2 KM DE EXTENSÃO

Título do Mapa
Mapa 4 - Localização das áreas de empréstimo - EC-1 e EC-2

Empreendedor
DNIT **Página** 5

Responsável Técnico
MRS Estudos Ambientais

Data: Abril/2009
Fonte: Dados secundários obtidos do Projeto Executivo da STE Serviços Técnicos de Engenharia S.A.