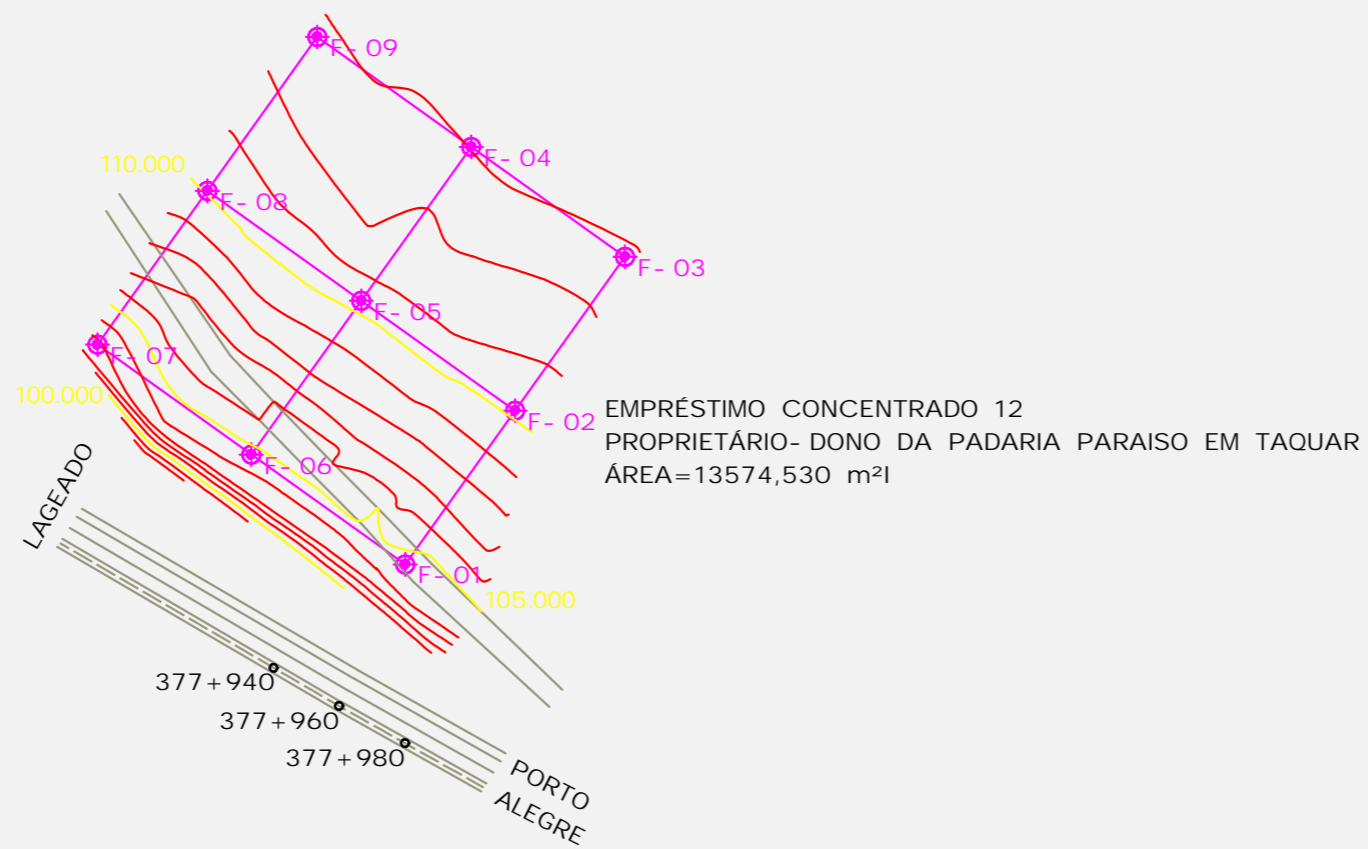
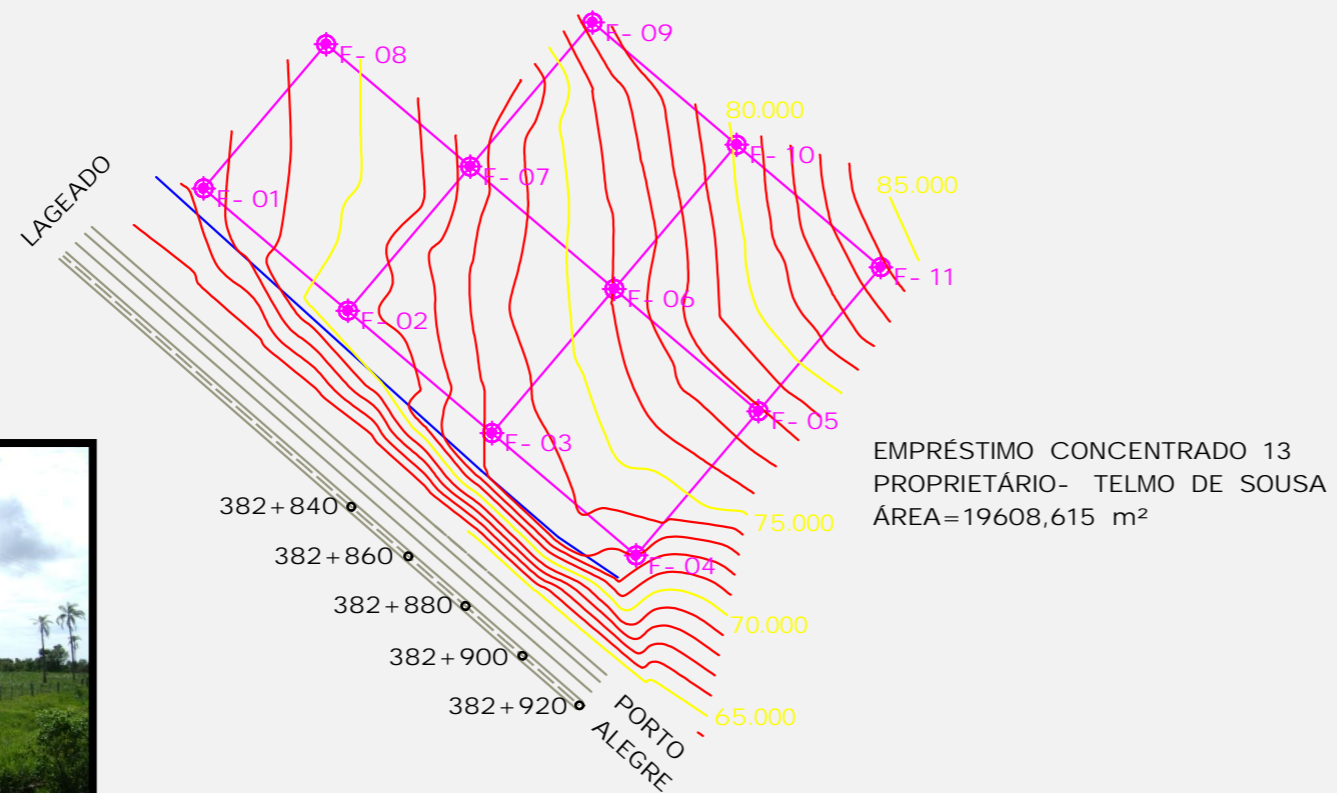


Articulação EC-12



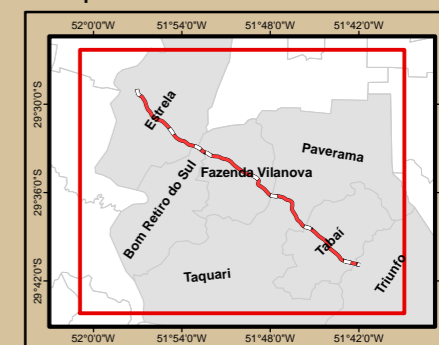
Articulação EC-13



Brasil

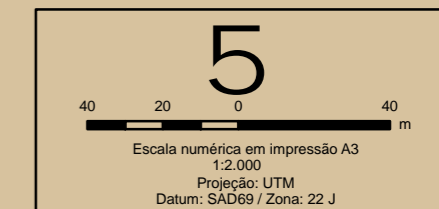


Municípios



Legenda

- Furo de Sondagem
- Demarcação da Área de Empréstimo
- Traçado de Via
- Curva Mestra
- Curva Intermédia
- Cerca



Identificação do Projeto EIA/RIMA BR-386/RS SEGMENTO: KM 350,8 - KM 386,0, COM 35,2 KM DE EXTENSÃO	
Título do Mapa Mapa 4 - Localização das áreas de empréstimo - EC-12 e EC-13	
Empreendedor DNIT	Página 11
Responsável Técnico MRS Estudos Ambientais	Data: Abril/2009 Fonte: Dados secundários obtidos do Projeto Executivo da STE Serviços Técnicos de Engenharia S.A.