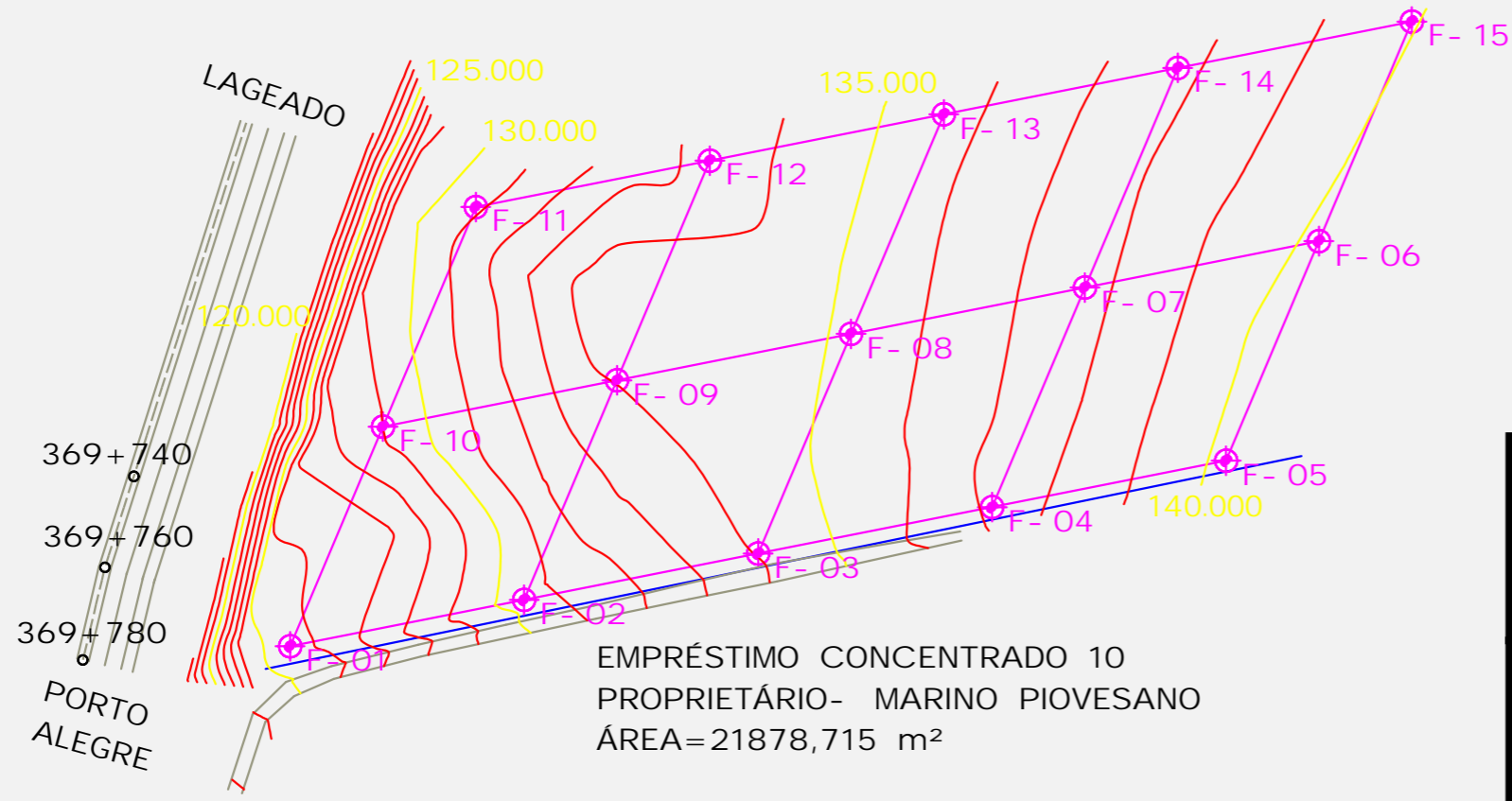


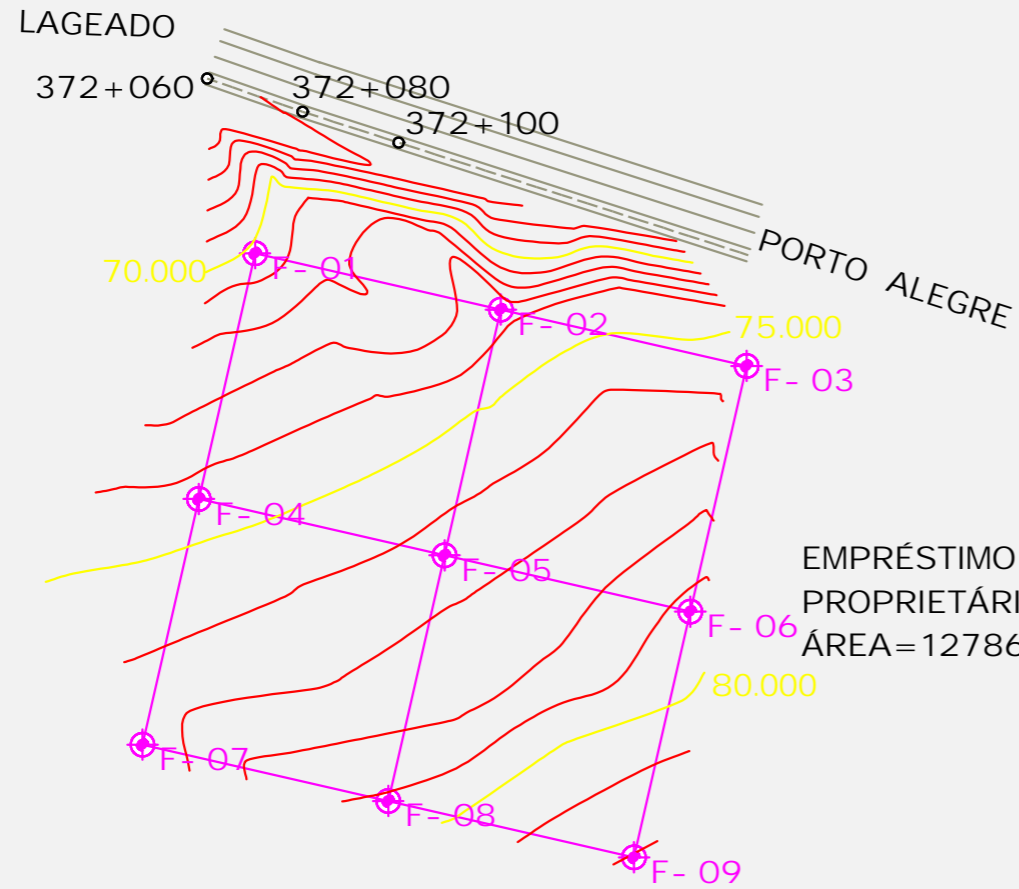
### Articulação EC-10



EMPRSTIMO CONCENTRADO 10  
 PROPRIETRIO- MARINO PIOVESANO  
 REA=21878,715 m<sup>2</sup>



### Articulao EC-11



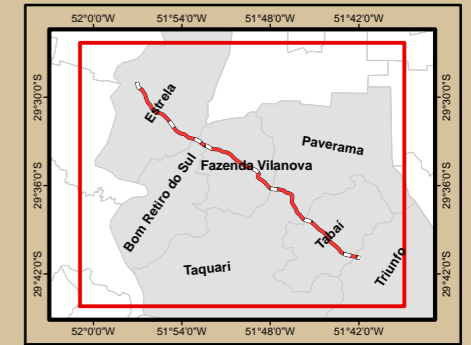
EMPRSTIMO CONCENTRADO 11  
 PROPRIETRIO- ADO ELI  
 REA=12786,432 m<sup>2</sup>



#### Brasil




#### Municpios



#### Legenda

- Furo de Sondagem
- Demarcao da rea de Emprstimo
- Traado de Via
- Curva Mestra
- Curva Intermdiaria
- Cerca

5



Escala numrica em impresso A3  
 1:1.500  
 Projeo: UTM  
 Datum: SAD69 / Zona: 22 J



Identificao do Projeto  
 EIA/RIMA BR-386/RS SEGMENTO: KM 350,8 - KM 386,0, COM 35,2 KM DE EXTENSO

Ttulo do Mapa  
 Mapa 4 - Localizao das reas de emprstimo - EC-10 e EC-11

Empreendedor  
 DNIT Pgina 10

Responsvel Tcnico  
 DNIT Data: Abril/2009

Fonte:  
 MRS Estudos Ambientais Dados secundrios obtidos do Projeto Executivo da STE Servios Tcnicos de Engenharia S.A.