

Sítio Cerâmico Armando Grimaier RS-TQ-142



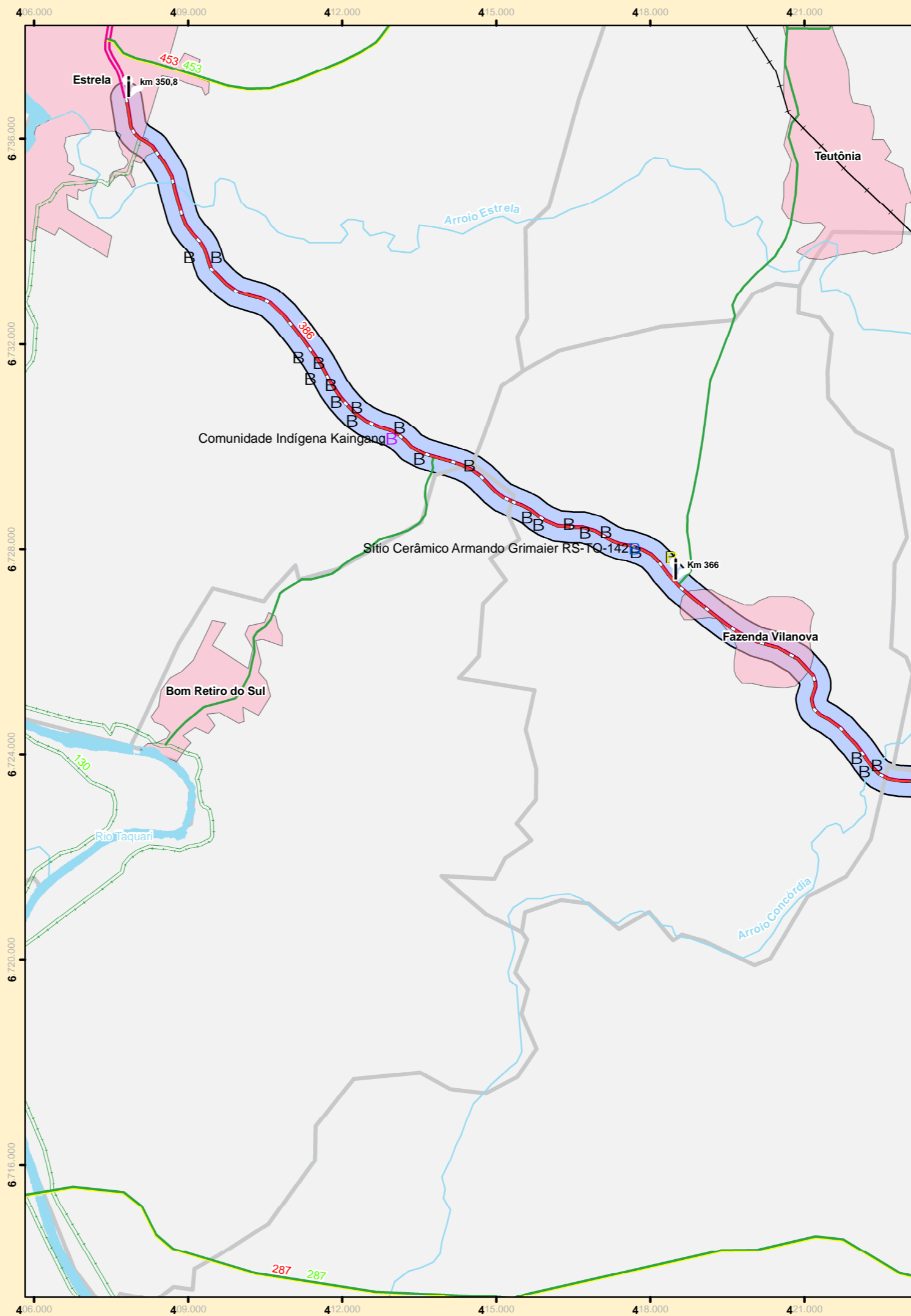
Duplicação BR/386
Sítio Grimaier - km 365
22J0417607 UTM6728189



Sítio Cerâmico Marino Gomes da Silva - RS-TQ-141



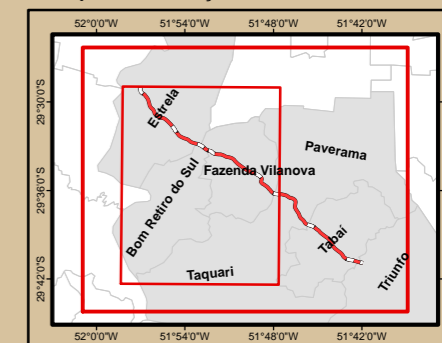
Duplicação BR/386
Sítio Silva - Km 365,6
22J0418424 UTM6727836



Brasil

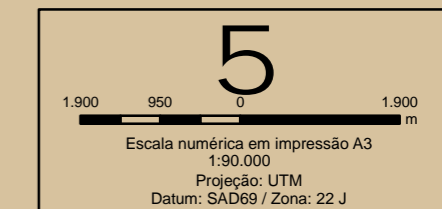


Municípios - Articulação 1



Legenda

- | | |
|---|--|
| Rodovias Estaduais Transitórias (BR/EST) | Rodovias Federais (BR) |
| Concedida | Concedida |
| Implantada | Duplicada |
| Pavimentada | |
| Marco quilométrico | |
| Trecho a ser duplicado BR - 386/RS | |
| Ferrovia | |
| Hidrografia | |
| Massa d'água | |
| Área urbana | |
| Limite municipal | |
| Área de Influência Direta (300m para cada lado do eixo) | |
| Pontos de Sondagens e Sítios Encontrados | |
| B | Pontos de Sondagem |
| B | Sítio Cerâmico Armando Grimaier RS-TQ-142 |
| B | Sítio Cerâmico Marino Gomes da Silva - RS-TQ-141 |
| B | Comunidade Indígena Kaingang |



Identificação do Projeto
EIA/RIMA BR-386/RS SEGMENTO: KM 350,8 - KM 386,0, COM 35,2 KM DE EXTENSÃO

Título do Mapa
Mapa 21 - Valor histórico, turístico, cultural, espeleológico e paisagístico na Área de Influência Direta - Articulação 1

Empreendedor
DNIT

Página
45

Responsáveis Técnicos
MRS Estudos Ambientais

Data: Abril/2009
Fonte:
IBGE, 2005; ANA, 2008;
Mapa Rodoviário/RS, (DNIT, 2002).