



424.800

425.000

425.200

6 721.400

6 721.400

6 721.200

6 721.200

6 721.000

6 721.000

424.800

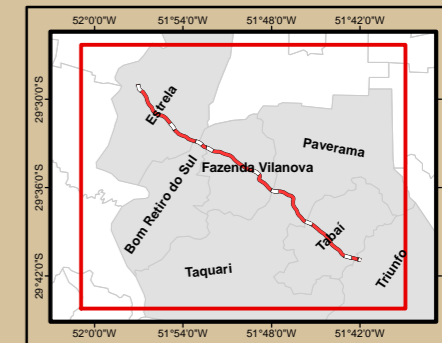
425.000

425.200


Brasil

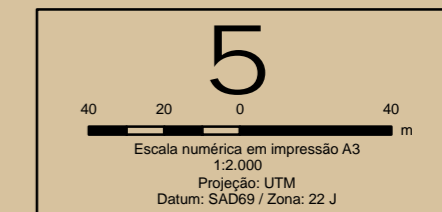


Municípios



LEGENDA

 **PONTOS DE AMOSTRAGEM**



Identificação do Projeto
EIA/RIMA BR-386/RS SEGMENTO: KM 350,8 - KM 386,0, COM 35,2 KM DE EXTENSÃO

Título do Mapa
Mapa 15 - Pontos amostrais para fauna terrestre e ictiofauna - Articulação 11

Empreendedor
DNIT **Página** 34

Responsável Técnico **Data:** Abril/2009
Fonte:
MRS Estudos Ambientais Imagens Google Earth, obtidas em 12/03/2009