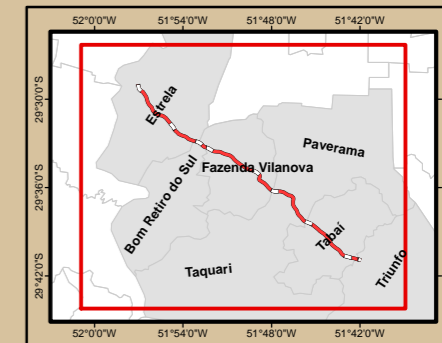





Brasil

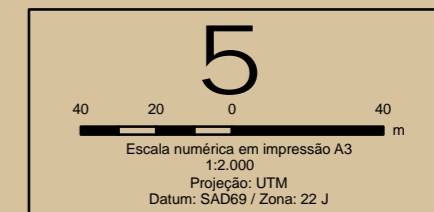


Municípios



LEGENDA

 **PONTOS DE AMOSTRAGEM**



Identificação do Projeto
EIA/RIMA BR-386/RS SEGMENTO: KM 350,8 - KM 386,0, COM 35,2 KM DE EXTENSÃO

Título do Mapa
Mapa 15 - Pontos amostrais para fauna terrestre e icnofauna - Articulação 8

Empreendedor
DNIT **Página** 31

Responsável Técnico
MRS Estudos Ambientais

Data: Abril/2009
Fonte: Imagens Google Earth, obtidas em 12/03/2009