



MINISTÉRIO DA
INFRAESTRUTURA



PÁTRIA AMADA
BRASIL
GOVERNO FEDERAL

FORMULÁRIO DE CAMPO

1. IDENTIFICAÇÃO

1.1. Data da coleta: 05/11/2019	1.2. Aplicador: Soreliete
1.3. Comunidade/Localidade: CATARINETA 3 Bocas	
1.4. Conhecida por outro nome: CARRÉ SÃO JOÃO BATISTA	
1.5. Município: TAPUA	
1.6. Área protegida (interior/entorno)/Assentamento: REGIO ABUJARI / PIACASSU JUNDIS	
1.7. Coordenadas: 22	
1.8. Informante: Vander Gonçalves de Almeida	
1.9. Cargo/Função: Professor Escola Rui Barbosa	
1.10. Contato: _____	

2. CARACTERIZAÇÃO

2.1. N.º de famílias: 10 famílias	2.2. N.º de moradores: 50 moradores
2.3. Formas de acesso (percurso/modal): Barco - Phorich JUNDIS	
2.4. Ano de criação: _____	
2.5. Histórico da criação/ocupação da área: ~ 1962 - MICADO DEVIDO AO DESMORTE- MENTO	

3. SERVIÇOS PÚBLICOS E INFRAESTRUTURA

3.1. Forma de abastecimento de água <input type="checkbox"/> Rede pública <input type="checkbox"/> Poço <input type="checkbox"/> Rio/Nascente <input checked="" type="checkbox"/> Outro. Qual? Existência de rede + Poço (PG)	3.2. Existência de estrutura sanitária (banheiro) <input type="checkbox"/> Sim <input checked="" type="checkbox"/> Não
3.3. Destino do resíduo sólido (lixo) <input type="checkbox"/> Coletado <input checked="" type="checkbox"/> Queimado/enterrado <input type="checkbox"/> Jogado a céu aberto	3.4. Ocorrência de alagação <input checked="" type="checkbox"/> Sim <input type="checkbox"/> Não
3.5. Tipo de construção <input type="checkbox"/> Alvenaria <input type="checkbox"/> Taipa <input checked="" type="checkbox"/> Madeira <input type="checkbox"/> Palha <input type="checkbox"/> Material aproveitado <input type="checkbox"/> Outro. Qual?	3.6. Cobertura das casas <input type="checkbox"/> Telha <input type="checkbox"/> Laje de concreto <input type="checkbox"/> Amianto <input checked="" type="checkbox"/> Zinco/alumínio <input type="checkbox"/> Madeira <input type="checkbox"/> Palha <input type="checkbox"/> Outro. Qual?

3.7. Fornecimento de energia elétrica <input type="checkbox"/> Rede pública <input checked="" type="checkbox"/> Gerador comunitário <input type="checkbox"/> Gerador particular <input type="checkbox"/> Não há <input type="checkbox"/> Outro. Qual?	3.8. Meio de comunicação <input checked="" type="checkbox"/> Orelhão <input type="checkbox"/> Celular <input type="checkbox"/> Radiofonia <input type="checkbox"/> Não há <input type="checkbox"/> Outro. Qual?
---	---

4. SAÚDE

4.1. Possui unidade de saúde? <input type="checkbox"/> Sim <input checked="" type="checkbox"/> Não NÃO TEM MAIS AGENTE DE SAÚDE ATENDENDO 3 BOLSAS	4.2. O que fazem quando ficam doentes? (1-4) <input checked="" type="checkbox"/> Unidade mais próxima. Qual? <u>TARMA</u> <input type="checkbox"/> Uso de plantas medicinais/remédios caseiros <input type="checkbox"/> Automedicação/uso de medicamentos comerciais <input type="checkbox"/> Unidade mais próxima. Qual?	4.3. Transporte utilizado em caso de deslocamento? <u>DESPESA BRASA</u> <u>P/MEIOS PRÓPRIOS</u>
--	---	--

5. EDUCAÇÃO

5.1. Possui escola? <input checked="" type="checkbox"/> Sim. Nome: <u>Rua Zumbosa</u> <input type="checkbox"/> Não	5.2. Se não, onde buscam serviço de educação? <u>TEM</u>	5.3. Transporte utilizado em caso de deslocamento? <u>NÃO TEM TRANSPORTES</u> <u>ESCOLA</u>
--	--	--

6. ECONOMIA

6.1. Atividades desenvolvidas na Comunidade/Localidade: (1-11)	
<input type="checkbox"/> Pecuária intensiva (confinado) <input type="checkbox"/> Pecuária extensiva (solto) <input checked="" type="checkbox"/> Criação de animais. Quais? <u>FRANCO INICULTURA</u> <input checked="" type="checkbox"/> Agricultura familiar. Cultura? <u>MILHO, FEIJÃO, MANIÓCA</u> <input type="checkbox"/> Agricultura intensiva. Cultura? <input type="checkbox"/> Mineração. Minério?	<input type="checkbox"/> Extração de madeira. Espécies? <input type="checkbox"/> Extrativismo não madeireiro. Espécies? <input checked="" type="checkbox"/> Pesca. Espécies? <u>TUCUMARÉ, PACU, SANDIÁLIA</u> <input type="checkbox"/> Turismo. Segmento? <input type="checkbox"/> Outra. Qual?

6.2. Fonte de renda / transferência de renda: (1-9)

- (1) Bolsa família
- () PBC (PCD)
- () Pensão
- (2) Seguro defeso
- (3) Bolsa Floresta
- () Bolsa Verde

- () Assalariado. Ocupação?

- () Prestação de Serviço. Atividade?

- () Outro. Qual?

6.3. Rendimento/Valor (R\$/Periodicidade):

58 / MÊS / F/MO = 50 / MÊS B. FLORESTA

7. PRÁTICAS CULTURAIS E DE ORGANIZAÇÃO SOCIAL

7.1. Possui igreja?

- (X) Sim. Nome:

SANTO AGOSTINHO

SANTO AGOSTINHO

- () Não

7.2. Religião predominante:

- (X) Católica
- () Evangélica. Qual?

2ª ASSEMBLEIA DE DEUS

- () Espírita
- () Sem religião
- () Outra. Qual?

7.3. Datas Comemorativas/Festejo:

SÃO JUANESCO (25/10)

SANTO AGOSTINHO (16 A 20 - AGOSTO)

7.4. Existência/vínculo com organização de representação (associação, cooperativa, etc.)?

- (X) Sim. Quais:

MEIO AMBIENTE - RIO DO PIAGASSU E PESCA (MUNICÍPIO)

- () Não

8. PESQUISA E DESENVOLVIMENTO

8.1. Existência de projetos e iniciativas?

- () Sim. Quais:

- () Não

8.2. Existência de equipamentos coletivos?

- () Sim. Quais:

- (X) Não

9. CONFLITOS SOCIOAMBIENTAIS E TERRITORIAIS (1-12)

<input checked="" type="checkbox"/> Fundiário/Posse de terra	<input type="checkbox"/> Mineração
<input type="checkbox"/> Político partidário	<input type="checkbox"/> Uso da água
<input checked="" type="checkbox"/> Uso da terra	<input type="checkbox"/> Étnico
<input checked="" type="checkbox"/> Pesca em lagos e rios	<input type="checkbox"/> Não sabe
<input type="checkbox"/> Exploração madeireira	<input type="checkbox"/> Outro. Qual?
<input type="checkbox"/> Caça de animais silvestres	
<input type="checkbox"/> Extrativismo vegetal	

10. PERCEPÇÃO SOBRE O EMPREENDIMENTO

<p>10.1. A comunidade tem acesso à BR-319?</p> <p><input type="checkbox"/> Sim</p> <p><input checked="" type="checkbox"/> Não</p>	<p>10.2. Utiliza a Rodovia (deslocamento/escoamento)?</p> <p><input type="checkbox"/> Sim. Por qual motivo?</p> <p>_____</p> <p>_____</p> <p>_____</p> <p><input checked="" type="checkbox"/> Não</p>	<p>10.3. Já recebeu pesquisadores funcionários de empresas ou órgão público para falar sobre a BR-319?</p> <p><input type="checkbox"/> Sim. Quem?</p> <p>_____</p> <p>Por qual motivo?</p> <p>_____</p> <p><input checked="" type="checkbox"/> Não</p>
<p>10.4. Quais os pontos positivos se esperam com a pavimentação da rodovia (1-6)?</p> <p><input checked="" type="checkbox"/> Escoamento da produção</p> <p><input type="checkbox"/> Acesso a bens e serviços</p> <p><input checked="" type="checkbox"/> Melhoria na infraestrutura</p> <p><input type="checkbox"/> Aumento do fluxo de pessoas</p> <p><input type="checkbox"/> Instalação de projetos e iniciativas de desenvolvimento</p> <p><input type="checkbox"/> Outro. Quais?</p> <p>_____</p>	<p>10.5. Quais os pontos negativos se esperam com a pavimentação da rodovia (1-11)?</p> <p><input type="checkbox"/> Prostituição</p> <p><input type="checkbox"/> Violência</p> <p><input type="checkbox"/> Desmatamento</p> <p><input type="checkbox"/> Alteração dos corpos hídricos</p> <p><input type="checkbox"/> Aumento do fluxo de pessoas</p> <p><input type="checkbox"/> Aumento da população</p> <p><input type="checkbox"/> Precarização dos serviços públicos</p> <p><input type="checkbox"/> Animais atropelados</p> <p><input type="checkbox"/> Aumento da oferta de entorpecentes</p> <p><input type="checkbox"/> Pedofilia</p> <p><input checked="" type="checkbox"/> Outro. Quais?</p> <p><u>CONFLITOS TERRA AGRICULTURA</u></p>	
<p>1.6. Quais as sugestões para potencializar os pontos positivos?</p> <p><u>- ENTUBIA ÉTNICA</u></p>	<p>10.7. Quais as sugestões para minimizar os pontos negativos?</p> <p><u>- UNIAS ENTRE OS COMUNIDADES</u></p>	

11. CONHECIMENTO SOBRE O EXECUTOR

11.1. Sabe qual o órgão do governo é responsável pela obra?

() Sim. Qual?

Set no GMS

(x) Não

11.2. Pode indicar a marca?



* Apresentar cartão das opções

11.3. Já participou ou tem conhecimento das atividades ambientais e sociais desenvolvidas pelo DNIT?

() Sim. Quais?

(x) Não

12. OUTRAS SITUAÇÕES IDENTIFICADAS



MINISTÉRIO DA
INFRAESTRUTURA



PÁTRIA AMADA
BRASIL
GOVERNO FEDERAL

FORMULÁRIO DE CAMPO

1. IDENTIFICAÇÃO

1.1. Data da coleta: 05/11/2019	1.2. Aplicador: S. S. S. S.
1.3. Comunidade/Localidade: IPU	
1.4. Conhecida por outro nome: -	
1.5. Município: TATIANA	
1.6. Área protegida (interior/entorno)/Assentamento: RIBEIRO A. S. S.	
1.7. Coordenadas: 23	
1.8. Informante: S. S. S. S. S. S.	
1.9. Cargo/Função: RESERVISTA	
1.10. Contato:	

2. CARACTERIZAÇÃO

2.1. N.º de famílias: 6	2.2. N.º de moradores: ~ 30
2.3. Formas de acesso (percurso/modal): Fluvial	
2.4. Ano de criação: NÃO SURTIU INT.	
2.5. Histórico da criação/ocupação da área: NÃO SURTIU	

3. SERVIÇOS PÚBLICOS E INFRAESTRUTURA

3.1. Forma de abastecimento de água <input type="checkbox"/> Rede pública <input type="checkbox"/> Poço <input checked="" type="checkbox"/> Rio/Nascente <input type="checkbox"/> Outro. Qual?	3.2. Existência de estrutura sanitária (banheiro) <input type="checkbox"/> Sim <input checked="" type="checkbox"/> Não
3.3. Destino do resíduo sólido (lixo) <input type="checkbox"/> Coletado <input checked="" type="checkbox"/> Queimado/enterrado <input type="checkbox"/> Jogado a céu aberto	3.4. Ocorrência de alagação <input checked="" type="checkbox"/> Sim <input type="checkbox"/> Não
3.5. Tipo de construção <input type="checkbox"/> Alvenaria <input type="checkbox"/> Taipa <input checked="" type="checkbox"/> Madeira <input type="checkbox"/> Palha <input type="checkbox"/> Material aproveitado <input type="checkbox"/> Outro. Qual?	3.6. Cobertura das casas <input type="checkbox"/> Telha <input type="checkbox"/> Laje de concreto <input type="checkbox"/> Amianto <input checked="" type="checkbox"/> Zinco/alumínio <input type="checkbox"/> Madeira <input type="checkbox"/> Palha <input type="checkbox"/> Outro. Qual?

3.7. Fornecimento de energia elétrica <input type="checkbox"/> Rede pública <input type="checkbox"/> Gerador comunitário <input checked="" type="checkbox"/> Gerador particular <input type="checkbox"/> Não há <input type="checkbox"/> Outro. Qual? <u>A. Pres. Fornecedor local</u>	3.8. Meio de comunicação <input checked="" type="checkbox"/> Orelhão <input type="checkbox"/> Celular <input type="checkbox"/> Radiofonia <input type="checkbox"/> Não há <input type="checkbox"/> Outro. Qual?
---	---

4. SAÚDE

4.1. Possui unidade de saúde? <input type="checkbox"/> Sim <input checked="" type="checkbox"/> Não	4.2. O que fazem quando ficam doentes? (1-4) (1) Unidade mais próxima. Qual? <u>TAMUAT</u> (2) Uso de plantas medicinais/remédios caseiros <input type="checkbox"/> Automedicação/uso de medicamentos comerciais <input type="checkbox"/> Unidade mais próxima. Qual?	4.3. Transporte utilizado em caso de deslocamento? <u>Próprio ou</u> <u>Emprestado</u>
---	---	---

5. EDUCAÇÃO

5.1. Possui escola? <input checked="" type="checkbox"/> Sim. Nome: <u>Rui Barbosa</u> <input type="checkbox"/> Não	5.2. Se não, onde buscam serviço de educação? <u>—</u>	5.3. Transporte utilizado em caso de deslocamento? <u>O próprio</u>
--	--	---

6. ECONOMIA

6.1. Atividades desenvolvidas na Comunidade/Localidade: (1-11)	
<input type="checkbox"/> Pecuária intensiva (confinado) <input type="checkbox"/> Pecuária extensiva (solto) <input type="checkbox"/> Criação de animais. Quais?	<input type="checkbox"/> Extração de madeira. Espécies? <input type="checkbox"/> Extrativismo não madeireiro. Espécies?
(1) Agricultura familiar. Cultura? <u>milho, feijão, mandioca, macaxeira</u>	(2) Pesca. Espécies? <u>Traca, Surubite, Tucunaré, Solimão</u>
<input type="checkbox"/> Agricultura intensiva. Cultura?	<input type="checkbox"/> Turismo. Segmento?
<input type="checkbox"/> Mineração. Minério?	<input type="checkbox"/> Outra. Qual?

MATINCAPA, SUCRIANTA
TAMBAQUI 2

6.2. Fonte de renda / transferência de renda: (1-9)

- (1) Bolsa família
- () PBC (PCD)
- () Pensão
- (2) Seguro defeso
- (3) Bolsa Floresta
- () Bolsa Verde

(4) Assalariado. Ocupação?

RESEARCHER

() Prestação de Serviço. Atividade?

() Outro. Qual?

6.3. Rendimento/Valor (R\$/Periodicidade):

4 Parcelas / Salário mínimo

7. PRÁTICAS CULTURAIS E DE ORGANIZAÇÃO SOCIAL

7.1. Possui igreja?

() Sim. Nome:

(X) Não

7.2. Religião predominante:

(X) Católica

() Evangélica. Qual?

() Espírita

() Sem religião

() Outra. Qual?

7.3. Datas Comemorativas/Festejo:

SÃO FRANCISCO 28/OUT.

7.4. Existência/vínculo com organização de representação (associação, cooperativa, etc.)?

() Sim. Quais:

(X) Não

8. PESQUISA E DESENVOLVIMENTO

8.1. Existência de projetos e iniciativas?

() Sim. Quais:

(X) Não

8.2. Existência de equipamentos coletivos?

() Sim. Quais:

(X) Não

9. CONFLITOS SOCIOAMBIENTAIS E TERRITORIAIS (1-12)

<input type="checkbox"/> Fundiário/Posse de terra	<input type="checkbox"/> Mineração
<input type="checkbox"/> Político partidário	<input type="checkbox"/> Uso da água
<input type="checkbox"/> Uso da terra	<input type="checkbox"/> Étnico
<input type="checkbox"/> Pesca em lagos e rios	<input type="checkbox"/> Não sabe
<input type="checkbox"/> Exploração madeireira	<input type="checkbox"/> Outro. Qual?
<input checked="" type="checkbox"/> Caça de animais silvestres	
<input type="checkbox"/> Extrativismo vegetal	

10. PERCEPÇÃO SOBRE O EMPREENDIMENTO

<p>10.1. A comunidade tem acesso à BR-319?</p> <p><input type="checkbox"/> Sim</p> <p><input checked="" type="checkbox"/> Não</p>	<p>10.2. Utiliza a Rodovia (deslocamento/escoamento)?</p> <p><input type="checkbox"/> Sim. Por qual motivo?</p> <p>_____</p> <p>_____</p> <p>_____</p> <p>_____</p> <p><input checked="" type="checkbox"/> Não</p>	<p>10.3. Já recebeu pesquisadores funcionários de empresas ou órgão público para falar sobre a BR-319?</p> <p><input type="checkbox"/> Sim. Quem?</p> <p>_____</p> <p>Por qual motivo?</p> <p>_____</p> <p><input checked="" type="checkbox"/> Não</p>
<p>10.4. Quais os pontos positivos se esperam com a pavimentação da rodovia (1-6)?</p> <p><input checked="" type="checkbox"/> Escoamento da produção</p> <p><input type="checkbox"/> Acesso a bens e serviços</p> <p><input checked="" type="checkbox"/> Melhoria na infraestrutura</p> <p><input type="checkbox"/> Aumento do fluxo de pessoas</p> <p><input type="checkbox"/> Instalação de projetos e iniciativas de desenvolvimento</p> <p><input type="checkbox"/> Outro. Quais?</p> <p>_____</p>	<p>10.5. Quais os pontos negativos se esperam com a pavimentação da rodovia (1-11)?</p> <p><input type="checkbox"/> Prostituição</p> <p><input type="checkbox"/> Violência</p> <p><input type="checkbox"/> Desmatamento</p> <p><input type="checkbox"/> Alteração dos corpos hídricos</p> <p><input type="checkbox"/> Aumento do fluxo de pessoas</p> <p><input type="checkbox"/> Aumento da população</p> <p><input type="checkbox"/> Precarização dos serviços públicos</p> <p><input type="checkbox"/> Animais atropelados</p> <p><input type="checkbox"/> Aumento da oferta de entorpecentes</p> <p><input type="checkbox"/> Pedofilia</p> <p><input type="checkbox"/> Outro. Quais?</p> <p><i>NÃO HÁ PONTOS NEG.</i></p>	
<p>1.6. Quais as sugestões para potencializar os pontos positivos?</p> <p><i>melhorar transporte (deslocamento).</i></p>	<p>10.7. Quais as sugestões para minimizar os pontos negativos?</p>	

11. CONHECIMENTO SOBRE O EXECUTOR

<p>11.1. Sabe qual o órgão do governo é responsável pela obra? <input type="checkbox"/> Sim. Qual?</p> <p>_____</p> <p>_____</p> <p>_____</p> <p><input checked="" type="checkbox"/> Não</p>	<p>11.2. Pode indicar a marca?</p>  <p>* Apresentar cartão das opções</p>	<p>11.3. Já participou ou tem conhecimento das atividades ambientais e sociais desenvolvidas pelo DNIT? <input type="checkbox"/> Sim. Quais?</p> <p>_____</p> <p>_____</p> <p>_____</p> <p><input checked="" type="checkbox"/> Não</p>
---	--	---

12. OUTRAS SITUAÇÕES IDENTIFICADAS



MINISTÉRIO DA
INFRAESTRUTURA



FORMULÁRIO DE CAMPO

1. IDENTIFICAÇÃO

1.1. Data da coleta: 05/11/2019	1.2. Aplicador: Serepêre
1.3. Comunidade/Localidade: São Francisco dos 3 Boms	
1.4. Conhecida por outro nome: ~	
1.5. Município: Tarauacá	
1.6. Área protegida (interior/entorno)/Assentamento: Região A Bufam/Parque Pecos	
1.7. Coordenadas: 24	
1.8. Informante: Mangel Correa da Silva	
1.9. Cargo/Função: Função do Povoado	
1.10. Contato:	

2. CARACTERIZAÇÃO

2.1. N.º de famílias: 15 famílias	2.2. N.º de moradores:
2.3. Formas de acesso (percurso/modal): ~ 20 ANOS Povoado Pecos	
2.4. Ano de criação: ~ 20 ANOS	
2.5. Histórico da criação/ocupação da área: função	

3. SERVIÇOS PÚBLICOS E INFRAESTRUTURA

3.1. Forma de abastecimento de água <input type="checkbox"/> Rede pública <input type="checkbox"/> Poço <input checked="" type="checkbox"/> Rio/Nascente <input type="checkbox"/> Outro. Qual?	3.2. Existência de estrutura sanitária (banheiro) <input checked="" type="checkbox"/> Sim <input type="checkbox"/> Não
3.3. Destino do resíduo sólido (lixo) <input type="checkbox"/> Coletado <input checked="" type="checkbox"/> Queimado/enterrado <input type="checkbox"/> Jogado a céu aberto	3.4. Ocorrência de alagação <input checked="" type="checkbox"/> Sim <input type="checkbox"/> Não
3.5. Tipo de construção <input type="checkbox"/> Alvenaria <input type="checkbox"/> Taipa <input checked="" type="checkbox"/> Madeira <input type="checkbox"/> Palha <input type="checkbox"/> Material aproveitado <input type="checkbox"/> Outro. Qual?	3.6. Cobertura das casas <input checked="" type="checkbox"/> Telha <input type="checkbox"/> Laje de concreto <input type="checkbox"/> Amianto <input type="checkbox"/> Zinco/alumínio <input type="checkbox"/> Madeira <input type="checkbox"/> Palha <input type="checkbox"/> Outro. Qual?

3.7. Fornecimento de energia elétrica <input type="checkbox"/> Rede pública <input type="checkbox"/> Gerador comunitário <input checked="" type="checkbox"/> Gerador particular <input type="checkbox"/> Não há <input type="checkbox"/> Outro. Qual? <u>fornecimento sistemático</u>	3.8. Meio de comunicação <input checked="" type="checkbox"/> Orelhão <input type="checkbox"/> Celular <input type="checkbox"/> Radiofonia <input type="checkbox"/> Não há <input type="checkbox"/> Outro. Qual?
--	---

4. SAÚDE

4.1. Possui unidade de saúde? <input type="checkbox"/> Sim <input checked="" type="checkbox"/> Não	4.2. O que fazem quando ficam doentes? (1-4) <input checked="" type="checkbox"/> (1) Unidade mais próxima. Qual? <u>TAPAJÓ</u> <input type="checkbox"/> (2) Uso de plantas medicinais/remédios caseiros <input type="checkbox"/> () Automedicação/uso de medicamentos comerciais <input type="checkbox"/> () Unidade mais próxima. Qual?	4.3. Transporte utilizado em caso de deslocamento? <u>Vanagem própria</u>
---	--	---

5. EDUCAÇÃO

5.1. Possui escola? <input type="checkbox"/> Sim. Nome: <u>UTILIZA SÃO JOÃO BATISTA (Ru. Bambosa)</u> <input checked="" type="checkbox"/> Não	5.2. Se não, onde buscam serviço de educação? <u>NA. COMUNIDADE</u> <u>MIZINHA</u>	5.3. Transporte utilizado em caso de deslocamento? <u>próprio</u>
---	---	---

6. ECONOMIA

6.1. Atividades desenvolvidas na Comunidade/Localidade: (1-11)	
<input type="checkbox"/> Pecuária intensiva (confinado) <input type="checkbox"/> Pecuária extensiva (solto) <input type="checkbox"/> Criação de animais. Quais? <u>Galinha</u>	<input type="checkbox"/> Extração de madeira. Espécies? <input type="checkbox"/> Extrativismo não madeireiro. Espécies?
<input checked="" type="checkbox"/> (1) Agricultura familiar. Cultura? <u>MANDIOCA</u> <u>Amorão, Melancia, Melancia, Melancia</u>	<input type="checkbox"/> Pesca. Espécies?
<input type="checkbox"/> Agricultura intensiva. Cultura?	<input type="checkbox"/> Turismo. Segmento?
<input type="checkbox"/> Mineração. Minério?	<input type="checkbox"/> Outra. Qual?

6.2. Fonte de renda / transferência de renda: (1-9)

- () Bolsa família
() PBC (PCD)
(1) Pensão
() Seguro defeso
(2) Bolsa Floresta
() Bolsa Verde
- () Assalariado. Ocupação?

() Prestação de Serviço. Atividade?

() Outro. Qual?

6.3. Rendimento/Valor (R\$/Periodicidade): 3. MONETIA 50 MÊS / 2 PENSÕES SAL. MIN.

7. PRÁTICAS CULTURAIS E DE ORGANIZAÇÃO SOCIAL

7.1. Possui igreja?

(X) Sim. Nome:

SÃO F. DOS ANJOS CATÓLICA

() Não

7.2. Religião predominante:

- (X) Católica
(X) Evangélica. Qual?

~~ASSOCIADA DOS NÓS TEM IGREJA~~

- () Espírita
() Sem religião
() Outra. Qual?

7.3. Datas Comemorativas/Festejo:

SÃO FRANCISCO 25/10

7.4. Existência/vínculo com organização de representação (associação, cooperativa, etc.)?

(X) Sim. Quais:

ASSOCIAÇÃO MÃO - PIQUASSO

() Não

8. PESQUISA E DESENVOLVIMENTO

8.1. Existência de projetos e iniciativas?

() Sim. Quais:

(X) Não

8.2. Existência de equipamentos coletivos?

(X) Sim. Quais:

2 BOCA DE FUMOS

() Não

9. CONFLITOS SOCIOAMBIENTAIS E TERRITORIAIS (1-12)

<input type="checkbox"/> Fundiário/Posse de terra	<input type="checkbox"/> Mineração
<input type="checkbox"/> Político partidário	<input type="checkbox"/> Uso da água
<input type="checkbox"/> Uso da terra	<input type="checkbox"/> Étnico
<input type="checkbox"/> Pesca em lagos e rios	<input type="checkbox"/> Não sabe
<input type="checkbox"/> Exploração madeireira	<input type="checkbox"/> Outro. Qual?
<input type="checkbox"/> Caça de animais silvestres	
<input checked="" type="checkbox"/> Extrativismo vegetal	<i>Religioso - não tem nada que não tem durante o dia</i>

10. PERCEPÇÃO SOBRE O EMPREENDIMENTO

<p>10.1. A comunidade tem acesso à BR-319?</p> <p><input type="checkbox"/> Sim</p> <p><input checked="" type="checkbox"/> Não</p>	<p>10.2. Utiliza a Rodovia (deslocamento/escoamento)?</p> <p><input type="checkbox"/> Sim. Por qual motivo?</p> <p>_____</p> <p>_____</p> <p>_____</p> <p><input checked="" type="checkbox"/> Não</p>	<p>10.3. Já recebeu pesquisadores funcionários de empresas ou órgão público para falar sobre a BR-319?</p> <p><input type="checkbox"/> Sim. Quem?</p> <p>_____</p> <p>Por qual motivo?</p> <p>_____</p> <p><input checked="" type="checkbox"/> Não</p>
<p>10.4. Quais os pontos positivos se esperam com a pavimentação da rodovia (1-6)?</p> <p><input type="checkbox"/> Escoamento da produção</p> <p><input checked="" type="checkbox"/> Acesso a bens e serviços</p> <p><input type="checkbox"/> Melhoria na infraestrutura</p> <p><input type="checkbox"/> Aumento do fluxo de pessoas</p> <p><input type="checkbox"/> Instalação de projetos e iniciativas de desenvolvimento</p> <p><input checked="" type="checkbox"/> Outro. Quais?</p> <p><i>Uma de melhoria de infraestrutura</i></p>	<p>10.5. Quais os pontos negativos se esperam com a pavimentação da rodovia (1-11)?</p> <p><input type="checkbox"/> Prostituição</p> <p><input type="checkbox"/> Violência</p> <p><input type="checkbox"/> Desmatamento</p> <p><input type="checkbox"/> Alteração dos corpos hídricos</p> <p><input type="checkbox"/> Aumento do fluxo de pessoas</p> <p><input type="checkbox"/> Aumento da população</p> <p><input type="checkbox"/> Precarização dos serviços públicos</p> <p><input type="checkbox"/> Animais atropelados</p> <p><input type="checkbox"/> Aumento da oferta de entorpecentes</p> <p><input type="checkbox"/> Pedofilia</p> <p><input type="checkbox"/> Outro. Quais?</p> <p><i>NAO TEM</i></p>	
<p>1.6. Quais as sugestões para potencializar os pontos positivos?</p> <p><i>Melhorar fluxos / escoamento da produção</i></p>	<p>10.7. Quais as sugestões para minimizar os pontos negativos?</p> <p><i>NAO</i></p>	

11. CONHECIMENTO SOBRE O EXECUTOR

11.1. Sabe qual o órgão do governo é responsável pela obra?

() Sim. Qual?

Posto de Bombeiros

(X) Não

11.2. Pode indicar a marca?



* Apresentar cartão das opções

11.3. Já participou ou tem conhecimento das atividades ambientais e sociais desenvolvidas pelo DNIT?

() Sim. Quais?

(X) Não

12. OUTRAS SITUAÇÕES IDENTIFICADAS

Empty box for identifying other situations.



MINISTÉRIO DA
INFRAESTRUTURA



PÁTRIA AMADA
BRASIL
GOVERNO FEDERAL

FORMULÁRIO DE CAMPO

1. IDENTIFICAÇÃO

1.1. Data da coleta: 05/11/2019	1.2. Aplicador: SORAFIX
1.3. Comunidade/Localidade: GUATAMATUBA (3 GOEUS)	
1.4. Conhecida por outro nome: —	
1.5. Município: TABUA	
1.6. Área protegida (interior/entorno)/Assentamento: RDS PIAGASSU X PUNUS	
1.7. Coordenadas: @ 25	
1.8. Informante: MARIA JOSÉ NOBREIRA DE LIMA	
1.9. Cargo/Função: AGRICULTORA / PESCADORA	
1.10. Contato: (92)91281870	

2. CARACTERIZAÇÃO

2.1. N.º de famílias: 1	2.2. N.º de moradores: 8
2.3. Formas de acesso (percurso/modal): Rovial PUNUS	
2.4. Ano de criação: 1946	
2.5. Histórico da criação/ocupação da área: Realizada em 1955 e TRANSFERIDA P/ S. JOÃO BATISTA	

3. SERVIÇOS PÚBLICOS E INFRAESTRUTURA

3.1. Forma de abastecimento de água <input type="checkbox"/> Rede pública <input type="checkbox"/> Poço <input type="checkbox"/> Rio/Nascente <input checked="" type="checkbox"/> Outro. Qual? Caixa d'água - em construção	3.2. Existência de estrutura sanitária (banheiro) <input type="checkbox"/> Sim <input checked="" type="checkbox"/> Não
3.3. Destino do resíduo sólido (lixo) <input type="checkbox"/> Coletado <input checked="" type="checkbox"/> Queimado/enterrado <input type="checkbox"/> Jogado a céu aberto	3.4. Ocorrência de alagação <input checked="" type="checkbox"/> Sim <input type="checkbox"/> Não
3.5. Tipo de construção <input type="checkbox"/> Alvenaria <input type="checkbox"/> Taipa <input checked="" type="checkbox"/> Madeira <input type="checkbox"/> Palha <input type="checkbox"/> Material aproveitado <input type="checkbox"/> Outro. Qual?	3.6. Cobertura das casas <input type="checkbox"/> Telha <input type="checkbox"/> Laje de concreto <input type="checkbox"/> Amianto <input checked="" type="checkbox"/> Zinco/alumínio <input type="checkbox"/> Madeira <input type="checkbox"/> Palha <input type="checkbox"/> Outro. Qual?

3.7. Fornecimento de energia elétrica <input type="checkbox"/> Rede pública <input type="checkbox"/> Gerador comunitário <input checked="" type="checkbox"/> Gerador particular <input type="checkbox"/> Não há <input type="checkbox"/> Outro. Qual? <u>se fornecimento de diesel</u>	3.8. Meio de comunicação <input checked="" type="checkbox"/> Orelhão <input type="checkbox"/> Celular <input type="checkbox"/> Radiofonia <input type="checkbox"/> Não há <input type="checkbox"/> Outro. Qual?
---	---

4. SAÚDE

4.1. Possui unidade de saúde? <input type="checkbox"/> Sim <input checked="" type="checkbox"/> Não <u>Busca remédios em Tapauá</u>	4.2. O que fazem quando ficam doentes? (1-4) <input checked="" type="checkbox"/> Unidade mais próxima. Qual? <u>Tapauá</u> <input checked="" type="checkbox"/> (1) Uso de plantas medicinais/remédios caseiros <input type="checkbox"/> () Automedicação/uso de medicamentos comerciais <input type="checkbox"/> () Unidade mais próxima. Qual?	4.3. Transporte utilizado em caso de deslocamento? <u>Vanagem cedida</u>
--	---	--

5. EDUCAÇÃO

5.1. Possui escola? <input type="checkbox"/> Sim. Nome: <input checked="" type="checkbox"/> Não	5.2. Se não, onde buscam serviço de educação? <u>São João Batista</u>	5.3. Transporte utilizado em caso de deslocamento? <u>Carro próprio</u>
--	---	---

6. ECONOMIA

6.1. Atividades desenvolvidas na Comunidade/Localidade: (1-11)	
<input type="checkbox"/> Pecuária intensiva (confinado) <input type="checkbox"/> Pecuária extensiva (solto) <input checked="" type="checkbox"/> (1) Criação de animais. Quais? <u>Galinha, pato, porco</u>	<input checked="" type="checkbox"/> (x) Extração de madeira. Espécies? <u>Granizal (Lacne) Massarã, Rusa</u> <input type="checkbox"/> () Extrativismo não madeireiro. Espécies?
<input checked="" type="checkbox"/> (2) Agricultura familiar. Cultura? <u>Melancia, milho, feijão, batata</u>	<input checked="" type="checkbox"/> (X) Pesca. Espécies? <u>Tambaqui, Tucunaré, Jaraqui, Pacu, Surubim, Solimão, Piracema, Surubim</u>
<input type="checkbox"/> () Agricultura intensiva. Cultura?	<input type="checkbox"/> () Turismo. Segmento?
<input type="checkbox"/> () Mineração. Minério?	<input type="checkbox"/> () Outra. Qual?

1 Mandioca, Macaxeira, Girardin, Cebola, Pimenta, Costão, Pimenta de água, Tomate, Maxixe, Feijão

6.2. Fonte de renda / transferência de renda: (1-9)

- | | |
|--|---|
| <input type="checkbox"/> Bolsa família | <input type="checkbox"/> Assalariado. Ocupação? |
| <input type="checkbox"/> PBC (PCD) | _____ |
| <input type="checkbox"/> Pensão | <input type="checkbox"/> Prestação de Serviço. Atividade? |
| <input checked="" type="checkbox"/> Seguro defeso | _____ |
| <input checked="" type="checkbox"/> Bolsa Floresta | <input type="checkbox"/> Outro. Qual? |
| <input type="checkbox"/> Bolsa Verde | _____ |

6.3. Rendimento/Valor (R\$/Periodicidade): 50/mês / defeso 4 parcelas 3 salários

7. PRÁTICAS CULTURAIS E DE ORGANIZAÇÃO SOCIAL

7.1. Possui igreja?
 Sim. Nome:

 Não

7.2. Religião predominante:
 Católica
 Evangélica. Qual?
S. FRANCISCO / ASSEMBLEIA DE DEUS
 Espirita
 Sem religião
 Outra. Qual?

7.3. Datas Comemorativas/Festejo:
SÃO FRANCISCO 28 A 28 - NA COMUNIDADE PRÓXIMA

7.4. Existência/vínculo com organização de representação (associação, cooperativa, etc.)?
 Sim. Quais:
ASSOCIAÇÃO MÃO - SEMA

 Não

8. PESQUISA E DESENVOLVIMENTO

8.1. Existência de projetos e iniciativas?
 Sim. Quais:

 Não

8.2. Existência de equipamentos coletivos?
 Sim. Quais:

 Não

sn. lws da rodov

9. CONFLITOS SOCIOAMBIENTAIS E TERRITORIAIS (1-12)

- | | |
|--|---------------------------------------|
| <input checked="" type="checkbox"/> Fundiário/Posse de terra | <input type="checkbox"/> Mineração |
| <input type="checkbox"/> Político partidário | <input type="checkbox"/> Uso da água |
| <input checked="" type="checkbox"/> Uso da terra | <input type="checkbox"/> Étnico |
| <input checked="" type="checkbox"/> Pesca em lagos e rios | <input type="checkbox"/> Não sabe |
| <input checked="" type="checkbox"/> Exploração madeireira | <input type="checkbox"/> Outro. Qual? |
| <input checked="" type="checkbox"/> Caça de animais silvestres | |
| <input checked="" type="checkbox"/> Extrativismo vegetal | |

10. PERCEPÇÃO SOBRE O EMPREENDIMENTO

<p>10.1. A comunidade tem acesso à BR-319?</p> <p><input type="checkbox"/> Sim</p> <p><input checked="" type="checkbox"/> Não</p>	<p>10.2. Utiliza a Rodovia (deslocamento/escoamento)?</p> <p><input type="checkbox"/> Sim. Por qual motivo?</p> <p>_____</p> <p>_____</p> <p>_____</p> <p>_____</p> <p><input checked="" type="checkbox"/> Não</p>	<p>10.3. Já recebeu pesquisadores funcionários de empresas ou órgão público para falar sobre a BR-319?</p> <p><input type="checkbox"/> Sim. Quem?</p> <p>_____</p> <p>Por qual motivo?</p> <p>_____</p> <p><input checked="" type="checkbox"/> Não</p>
---	--	--

10.4. Quais os pontos positivos se esperam com a pavimentação da rodovia (1-6)?

- Escoamento da produção
 - Acesso a bens e serviços
 - Melhoria na infraestrutura
 - Aumento do fluxo de pessoas
 - Instalação de projetos e iniciativas de desenvolvimento
 - Outro. Quais?
- _____

10.5. Quais os pontos negativos se esperam com a pavimentação da rodovia (1-11)?

- Prostituição
 - Violência
 - Desmatamento
 - Alteração dos corpos hídricos
 - Aumento do fluxo de pessoas
 - Aumento da população
 - Precarização dos serviços públicos
 - Animais atropelados
 - Aumento da oferta de entorpecentes
 - Pedofilia
 - Outro. Quais?
- _____

1.6. Quais as sugestões para potencializar os pontos positivos?

- MELHORIA NA INFRAESTRUTURA P/ ESCOAMENTO.
- COMERCIALIZAÇÃO (TELEFONES)

10.7. Quais as sugestões para minimizar os pontos negativos?

- MAIS POLICIAAMENTO (SEGURANÇA)

11. CONHECIMENTO SOBRE O EXECUTOR

<p>11.1. Sabe qual o órgão do governo é responsável pela obra? <input checked="" type="checkbox"/> Sim. Qual? <u>DNIT</u> <input type="checkbox"/> Não</p>	<p>11.2. Pode indicar a marca?</p>  <p>* Apresentar cartão das opções</p>	<p>11.3. Já participou ou tem conhecimento das atividades ambientais e sociais desenvolvidas pelo DNIT? <input type="checkbox"/> Sim. Quais? <input checked="" type="checkbox"/> Não</p>
---	--	--

12. OUTRAS SITUAÇÕES IDENTIFICADAS



MINISTÉRIO DA
INFRAESTRUTURA



PÁTRIA AMADA
BRASIL
GOVERNO FEDERAL

FORMULÁRIO DE CAMPO

1. IDENTIFICAÇÃO

1.1. Data da coleta: 05/11/2019	1.2. Aplicador: Jomfira
1.3. Comunidade/Localidade: BARRA DE CIMA	
1.4. Conhecida por outro nome: —	
1.5. Município: TAPAUÁ	
1.6. Área protegida (interior/entorno)/Assentamento: PIRACARI POUROS	
1.7. Coordenadas: # 28	
1.8. Informante: Valdivina Araújo da Silva	
1.9. Cargo/Função: Professora	
1.10. Contato: (92) 99211 9383	

2. CARACTERIZAÇÃO

2.1. N.º de famílias: 17	2.2. N.º de moradores: 72
2.3. Formas de acesso (percurso/modal): Estrada Puros	
2.4. Ano de criação: —	
2.5. Histórico da criação/ocupação da área: —	

3. SERVIÇOS PÚBLICOS E INFRAESTRUTURA

3.1. Forma de abastecimento de água <input type="checkbox"/> Rede pública <input checked="" type="checkbox"/> Poço <input type="checkbox"/> Rio/Nascente <input type="checkbox"/> Outro. Qual? <u>Artêsiano</u>	3.2. Existência de estrutura sanitária (banheiro) <input checked="" type="checkbox"/> Sim <input type="checkbox"/> Não
3.3. Destino do resíduo sólido (lixo) <input type="checkbox"/> Coletado <input type="checkbox"/> Queimado/enterrado <input type="checkbox"/> Jogado a céu aberto <u>Plástico reciclado + Queima</u>	3.4. Ocorrência de alagação <input checked="" type="checkbox"/> Sim <input type="checkbox"/> Não
3.5. Tipo de construção <input type="checkbox"/> Alvenaria <input type="checkbox"/> Taipa <input checked="" type="checkbox"/> Madeira <input type="checkbox"/> Palha <input type="checkbox"/> Material aproveitado <input type="checkbox"/> Outro. Qual?	3.6. Cobertura das casas <input type="checkbox"/> Telha <input type="checkbox"/> Laje de concreto <input type="checkbox"/> Amianto <input checked="" type="checkbox"/> Zinco/alumínio <input type="checkbox"/> Madeira <input type="checkbox"/> Palha <input type="checkbox"/> Outro. Qual?

3.7. Fornecimento de energia elétrica <input type="checkbox"/> Rede pública <input type="checkbox"/> Gerador comunitário <input checked="" type="checkbox"/> Gerador particular <input type="checkbox"/> Não há <input type="checkbox"/> Outro. Qual? <u>Gerador Esportivo</u>	3.8. Meio de comunicação <input checked="" type="checkbox"/> Orelhão <input checked="" type="checkbox"/> Celular <input type="checkbox"/> Radiofonia <input type="checkbox"/> Não há <input type="checkbox"/> Outro. Qual?
---	--

4. SAÚDE

4.1. Possui unidade de saúde? <input type="checkbox"/> Sim <input checked="" type="checkbox"/> Não <u>C/ AGENTE DE SAÚDE</u>	4.2. O que fazem quando ficam doentes? (1-4) <input checked="" type="checkbox"/> Unidade mais próxima. Qual? <u>TARAVÁ DO MANAUS</u> <input checked="" type="checkbox"/> Uso de plantas medicinais/remédios caseiros <input type="checkbox"/> Automedicação/uso de medicamentos comerciais <input type="checkbox"/> Unidade mais próxima. Qual?	4.3. Transporte utilizado em caso de deslocamento? <u>APESQUISA</u> <u>NO BOATÃO DO S3</u> <u>(VIZINHA)</u>
--	---	---

5. EDUCAÇÃO

5.1. Possui escola? <input checked="" type="checkbox"/> Sim. Nome: <u>SALA ESCOLA ALUGADA</u> <input type="checkbox"/> Não	5.2. Se não, onde buscam serviço de educação? <u>-</u>	5.3. Transporte utilizado em caso de deslocamento? <u>CANOA PROPRIA</u> <u>(10)</u>
--	--	--

6. ECONOMIA

6.1. Atividades desenvolvidas na Comunidade/Localidade: (1-11)	
<input type="checkbox"/> Pecuária intensiva (confinado) <input type="checkbox"/> Pecuária extensiva (solto) <input type="checkbox"/> Criação de animais. Quais?	<input type="checkbox"/> Extração de madeira. Espécies? <input type="checkbox"/> Extrativismo não madeireiro. Espécies?
<input checked="" type="checkbox"/> Agricultura familiar. Cultura? <u>ROSA, MELANCIA</u>	<input checked="" type="checkbox"/> Pesca. Espécies? <u>"FOÇA" (DE COUROS), TAMBUQUI</u>
<input type="checkbox"/> Agricultura intensiva. Cultura?	<input type="checkbox"/> Turismo. Segmento?
<input type="checkbox"/> Mineração. Minério?	<input type="checkbox"/> Outra. Qual?

6.2. Fonte de renda / transferência de renda: (1-9)

- (1) Bolsa família
- () PBC (PCD)
- () Pensão
- () Seguro defeso
- (1) Bolsa Floresta
- () Bolsa Verde

(2) Assalariado. Ocupação?

2 Prof. + 1 A Contê Sudo

() Prestação de Serviço. Atividade?

() Outro. Qual?

6.3. Rendimento/Valor (R\$/Periodicidade):

3f 50/mês / 75 Pessoa

7. PRÁTICAS CULTURAIS E DE ORGANIZAÇÃO SOCIAL

7.1. Possui igreja?

(x) Sim. Nome:

São Francisco

() Não

7.2. Religião predominante:

(x) Católica

(x) Evangélica. Qual?

ASSEMBLEIA DE DEUS

() Espírita

() Sem religião

() Outra. Qual?

7.3. Datas Comemorativas/Festejo:

FESTIVO DA IGREJA EVANGÉLICA - AGOSTO

7.4. Existência/vínculo com organização de representação (associação, cooperativa, etc.)?

() Sim. Quais:

(x) Não

8. PESQUISA E DESENVOLVIMENTO

8.1. Existência de projetos e iniciativas?

() Sim. Quais:

() Não

8.2. Existência de equipamentos coletivos?

(x) Sim. Quais:

ROÇA DEI MTS (2)

() Não

9. CONFLITOS SOCIOAMBIENTAIS E TERRITORIAIS (1-12)

- | | |
|---|--|
| <input type="checkbox"/> Fundiário/Posse de terra | <input type="checkbox"/> Mineração |
| <input type="checkbox"/> Político partidário | <input type="checkbox"/> Uso da água |
| <input type="checkbox"/> Uso da terra | <input type="checkbox"/> Étnico |
| <input type="checkbox"/> Pesca em lagos e rios | <input checked="" type="checkbox"/> Não sabe |
| <input type="checkbox"/> Exploração madeireira | <input type="checkbox"/> Outro. Qual? |
| <input type="checkbox"/> Caça de animais silvestres | |
| <input type="checkbox"/> Extrativismo vegetal | |

10. PERCEPÇÃO SOBRE O EMPREENDIMENTO

<p>10.1. A comunidade tem acesso à BR-319?</p> <p><input type="checkbox"/> Sim</p> <p><input checked="" type="checkbox"/> Não</p>	<p>10.2. Utiliza a Rodovia (deslocamento/escoamento)?</p> <p><input type="checkbox"/> Sim. Por qual motivo?</p> <p>_____</p> <p>_____</p> <p>_____</p> <p><input checked="" type="checkbox"/> Não</p>	<p>10.3. Já recebeu pesquisadores funcionários de empresas ou órgão público para falar sobre a BR-319?</p> <p><input type="checkbox"/> Sim. Quem?</p> <p>_____</p> <p>Por qual motivo?</p> <p>_____</p> <p><input checked="" type="checkbox"/> Não</p>
--	--	---

10.4. Quais os pontos positivos se esperam com a pavimentação da rodovia (1-6)?

- Escoamento da produção
- Acesso a bens e serviços
- Melhoria na infraestrutura
- Aumento do fluxo de pessoas
- Instalação de projetos e iniciativas de desenvolvimento
- Outro. Quais?

Não se aplica

10.5. Quais os pontos negativos se esperam com a pavimentação da rodovia (1-11)?

- Prostituição
- Violência
- Desmatamento
- Alteração dos corpos hídricos
- Aumento do fluxo de pessoas
- Aumento da população
- Precarização dos serviços públicos
- Animais atropelados
- Aumento da oferta de entorpecentes
- Pedofilia
- Outro. Quais?

"NÃO SE APLICA 2/25/2011"

1.6. Quais as sugestões para potencializar os pontos positivos?

NÃO SE APLICA

10.7. Quais as sugestões para minimizar os pontos negativos?

NÃO SE APLICA

11. CONHECIMENTO SOBRE O EXECUTOR

11.1. Sabe qual o órgão do governo é responsável pela obra?

() Sim. Qual?

For no bens

(X) Não

11.2. Pode indicar a marca?



* Apresentar cartão das opções

11.3. Já participou ou tem conhecimento das atividades ambientais e sociais desenvolvidas pelo DNIT?

() Sim. Quais?

(X) Não

12. OUTRAS SITUAÇÕES IDENTIFICADAS

Blank area for identifying other situations.



MINISTÉRIO DA
INFRAESTRUTURA



PÁTRIA AMADA
BRASIL
GOVERNO FEDERAL

FORMULÁRIO DE CAMPO

1. IDENTIFICAÇÃO

1.1. Data da coleta: 05/11/2019	1.2. Aplicador: Serrinha
1.3. Comunidade/Localidade: Residência	
1.4. Conhecida por outro nome: -	
1.5. Município: TAPANA	
1.6. Área protegida (interior/entorno)/Assentamento: Reserva Pinguim - Turus	
1.7. Coordenadas: Φ 30	
1.8. Informante: Rogério Pereira da Silva	
1.9. Cargo/Função: Professor	
1.10. Contato: (97) 991783040	

2. CARACTERIZAÇÃO

2.1. N.º de famílias: 4	2.2. N.º de moradores: 47
2.3. Formas de acesso (percurso/modal): Fluvial - Turus	
2.4. Ano de criação: -	
2.5. Histórico da criação/ocupação da área: -	

3. SERVIÇOS PÚBLICOS E INFRAESTRUTURA

3.1. Forma de abastecimento de água <input type="checkbox"/> Rede pública <input type="checkbox"/> Poço <input checked="" type="checkbox"/> Rio/Nascente <input type="checkbox"/> Outro. Qual?	3.2. Existência de estrutura sanitária (banheiro) <input type="checkbox"/> Sim <input checked="" type="checkbox"/> Não
3.3. Destino do resíduo sólido (lixo) <input type="checkbox"/> Coletado <input checked="" type="checkbox"/> Queimado/enterrado <input type="checkbox"/> Jogado a céu aberto	3.4. Ocorrência de alagação <input checked="" type="checkbox"/> Sim <input type="checkbox"/> Não
3.5. Tipo de construção <input type="checkbox"/> Alvenaria <input type="checkbox"/> Taipa <input checked="" type="checkbox"/> Madeira <input type="checkbox"/> Palha <input type="checkbox"/> Material aproveitado <input type="checkbox"/> Outro. Qual?	3.6. Cobertura das casas <input type="checkbox"/> Telha <input type="checkbox"/> Laje de concreto <input type="checkbox"/> Amianto <input checked="" type="checkbox"/> Zinco/alumínio <input type="checkbox"/> Madeira <input type="checkbox"/> Palha <input type="checkbox"/> Outro. Qual?

3.7. Fornecimento de energia elétrica <input type="checkbox"/> Rede pública <input type="checkbox"/> Gerador comunitário <input checked="" type="checkbox"/> Gerador particular <input type="checkbox"/> Não há <input type="checkbox"/> Outro. Qual? <u>Fornece energia elétrica</u>	3.8. Meio de comunicação <input type="checkbox"/> Orelhão <input type="checkbox"/> Celular <input type="checkbox"/> Radiofonia <input checked="" type="checkbox"/> Não há <input type="checkbox"/> Outro. Qual?
--	---

4. SAÚDE

4.1. Possui unidade de saúde? <input type="checkbox"/> Sim <input checked="" type="checkbox"/> Não	4.2. O que fazem quando ficam doentes? (1-4) <input checked="" type="checkbox"/> Unidade mais próxima. Qual? <u>Bombá (Simples) - TAPUA</u> <u>Bombá (Simples) - Bombá</u> <input type="checkbox"/> Uso de plantas medicinais/remédios caseiros <input type="checkbox"/> Automedicação/uso de medicamentos comerciais <input type="checkbox"/> Unidade mais próxima. Qual?	4.3. Transporte utilizado em caso de deslocamento? <u>CARRO PRÓPRIO</u> <u>RICUÁRIO</u>
---	---	--

5. EDUCAÇÃO

5.1. Possui escola? <input checked="" type="checkbox"/> Sim. Nome: <u>Escola Rôdewand - APUBAIXA</u> <input type="checkbox"/> Não	5.2. Se não, onde buscam serviço de educação? <hr/> <hr/> <hr/> <hr/> <hr/> <hr/> <hr/> <hr/>	5.3. Transporte utilizado em caso de deslocamento? <u>CARRO PRÓPRIO</u> <u>(23) APUBOS</u> <u>2 TUBOS = 1 EU*</u>
---	---	---

6. ECONOMIA

6.1. Atividades desenvolvidas na Comunidade/Localidade: (1-11)	
<input type="checkbox"/> Pecuária intensiva (confinado) <input type="checkbox"/> Pecuária extensiva (solto) <input type="checkbox"/> Criação de animais. Quais? <hr/>	<input type="checkbox"/> Extração de madeira. Espécies? <hr/> <input type="checkbox"/> Extrativismo não madeireiro. Espécies? <hr/>
<input checked="" type="checkbox"/> Agricultura familiar. Cultura? <u>Roca</u>	<input checked="" type="checkbox"/> Pesca. Espécies? <u>Tacu, TUCUNARÉ</u>
<input type="checkbox"/> Agricultura intensiva. Cultura? <hr/>	<input type="checkbox"/> Turismo. Segmento? <hr/>
<input type="checkbox"/> Mineração. Minério? <hr/>	<input type="checkbox"/> Outra. Qual? <hr/>

6.2. Fonte de renda / transferência de renda: (1-9)

- (1) Bolsa família
- () PBC (PCD)
- () Pensão
- (2) Seguro defeso
- (3) Bolsa Floresta
- () Bolsa Verde

() Assalariado. Ocupação?

1 Professor

() Prestação de Serviço. Atividade?

() Outro. Qual?

6.3. Rendimento/Valor (R\$/Periodicidade):

7. PRÁTICAS CULTURAIS E DE ORGANIZAÇÃO SOCIAL

7.1. Possui igreja?

() Sim. Nome:

(X) Não

Em construção

7.2. Religião predominante:

- (X) Católica
- () Evangélica. Qual?

- () Espírita
- () Sem religião
- () Outra. Qual?

7.3. Datas Comemorativas/Festejo:

NAS

7.4. Existência/vínculo com organização de representação (associação, cooperativa, etc.)?

(X) Sim. Quais:

Associação de Casa de Fazenda

() Não

8. PESQUISA E DESENVOLVIMENTO

8.1. Existência de projetos e iniciativas?

() Sim. Quais:

(X) Não

8.2. Existência de equipamentos coletivos?

(X) Sim. Quais:

1 Rocadeira + 1 Motor de luz

() Não

9. CONFLITOS SOCIOAMBIENTAIS E TERRITORIAIS (1-12)

<input type="checkbox"/> Fundiário/Posse de terra	<input type="checkbox"/> Mineração
<input type="checkbox"/> Político partidário	<input type="checkbox"/> Uso da água
<input type="checkbox"/> Uso da terra	<input type="checkbox"/> Étnico
<input type="checkbox"/> Pesca em lagos e rios	<input checked="" type="checkbox"/> Não sabe
<input type="checkbox"/> Exploração madeireira	<input type="checkbox"/> Outro. Qual?
<input type="checkbox"/> Caça de animais silvestres	
<input type="checkbox"/> Extrativismo vegetal	

10. PERCEPÇÃO SOBRE O EMPREENDIMENTO

<p>10.1. A comunidade tem acesso à BR-319?</p> <p><input type="checkbox"/> Sim</p> <p><input checked="" type="checkbox"/> Não</p>	<p>10.2. Utiliza a Rodovia (deslocamento/escoamento)?</p> <p><input type="checkbox"/> Sim. Por qual motivo?</p> <p>_____</p> <p>_____</p> <p>_____</p> <p>_____</p> <p><input checked="" type="checkbox"/> Não</p>	<p>10.3. Já recebeu pesquisadores funcionários de empresas ou órgão público para falar sobre a BR-319?</p> <p><input type="checkbox"/> Sim. Quem?</p> <p>_____</p> <p>Por qual motivo?</p> <p>_____</p> <p><input checked="" type="checkbox"/> Não</p>
<p>10.4. Quais os pontos positivos se esperam com a pavimentação da rodovia (1-6)?</p> <p><input type="checkbox"/> Escoamento da produção</p> <p><input checked="" type="checkbox"/> Acesso a bens e serviços</p> <p><input type="checkbox"/> Melhoria na infraestrutura</p> <p><input type="checkbox"/> Aumento do fluxo de pessoas</p> <p><input type="checkbox"/> Instalação de projetos e iniciativas de desenvolvimento</p> <p><input type="checkbox"/> Outro. Quais?</p> <p>_____</p>	<p>10.5. Quais os pontos negativos se esperam com a pavimentação da rodovia (1-11)?</p> <p><input type="checkbox"/> Prostituição</p> <p><input checked="" type="checkbox"/> Violência</p> <p><input type="checkbox"/> Desmatamento</p> <p><input type="checkbox"/> Alteração dos corpos hídricos</p> <p><input type="checkbox"/> Aumento do fluxo de pessoas</p> <p><input type="checkbox"/> Aumento da população</p> <p><input type="checkbox"/> Precarização dos serviços públicos</p> <p><input type="checkbox"/> Animais atropelados</p> <p><input type="checkbox"/> Aumento da oferta de entorpecentes</p> <p><input type="checkbox"/> Pedofilia</p> <p><input type="checkbox"/> Outro. Quais?</p> <p>_____</p>	
<p>1.6. Quais as sugestões para potencializar os pontos positivos?</p> <p><i>- INVESTIMENTO/ACI SO SERVIÇOS</i></p>	<p>10.7. Quais as sugestões para minimizar os pontos negativos?</p> <p><i>AUMENTAR ÁREA DE SEC.</i></p>	

11. CONHECIMENTO SOBRE O EXECUTOR

11.1. Sabe qual o órgão do governo é responsável pela obra?

() Sim. Qual?

Dnit

() Não

11.2. Pode indicar a marca?



* Apresentar cartão das opções

11.3. Já participou ou tem conhecimento das atividades ambientais e sociais desenvolvidas pelo DNIT?

() Sim. Quais?

() Não

12. OUTRAS SITUAÇÕES IDENTIFICADAS

Blank area for identifying other situations.



MINISTÉRIO DA
INFRAESTRUTURA



PÁTRIA AMADA
BRASIL
GOVERNO FEDERAL

FORMULÁRIO DE CAMPO

1. IDENTIFICAÇÃO

1.1. Data da coleta: 05/11/2019	1.2. Aplicador:
1.3. Comunidade/Localidade: VISTA DO SÚPIA	
1.4. Conhecida por outro nome: -	
1.5. Município: BERRARI	
1.6. Área protegida (interior/entorno)/Assentamento: PIAGUACU PUMUS	
1.7. Coordenadas: 31	
1.8. Informante: RAIMUNDA FONSECA DO NASCIMENTO	
1.9. Cargo/Função: Moradora	
1.10. Contato:	

2. CARACTERIZAÇÃO

2.1. N.º de famílias: 15	2.2. N.º de moradores: ~ 100
2.3. Formas de acesso (percurso/modal): fluvial PUMUS	
2.4. Ano de criação: ~ 55 ANOS	
2.5. Histórico da criação/ocupação da área: MIGRAÇÃO DO TATARA	

3. SERVIÇOS PÚBLICOS E INFRAESTRUTURA

3.1. Forma de abastecimento de água <input type="checkbox"/> Rede pública <input type="checkbox"/> Poço <input checked="" type="checkbox"/> Rio/Nascente <input type="checkbox"/> Outro. Qual?	3.2. Existência de estrutura sanitária (banheiro) <input type="checkbox"/> Sim <input checked="" type="checkbox"/> Não
3.3. Destino do resíduo sólido (lixo) <input type="checkbox"/> Coletado <input checked="" type="checkbox"/> Queimado/enterrado <input type="checkbox"/> Jogado a céu aberto	3.4. Ocorrência de alagação <input checked="" type="checkbox"/> Sim <input type="checkbox"/> Não
3.5. Tipo de construção <input type="checkbox"/> Alvenaria <input type="checkbox"/> Taipa <input checked="" type="checkbox"/> Madeira <input type="checkbox"/> Palha <input type="checkbox"/> Material aproveitado <input type="checkbox"/> Outro. Qual?	3.6. Cobertura das casas <input type="checkbox"/> Telha <input type="checkbox"/> Laje de concreto <input type="checkbox"/> Amianto <input checked="" type="checkbox"/> Zinco/alumínio <input type="checkbox"/> Madeira <input type="checkbox"/> Palha <input type="checkbox"/> Outro. Qual?

3.7. Fornecimento de energia elétrica <input type="checkbox"/> Rede pública <input checked="" type="checkbox"/> Gerador comunitário <input type="checkbox"/> Gerador particular <input type="checkbox"/> Não há <input type="checkbox"/> Outro. Qual? <u>PROFETA UMA + COISA DA PÓI.</u>	3.8. Meio de comunicação <input type="checkbox"/> Orelhão <input type="checkbox"/> Celular <input type="checkbox"/> Radiofonia <input checked="" type="checkbox"/> Não há <input type="checkbox"/> Outro. Qual?
---	---

4. SAÚDE

4.1. Possui unidade de saúde? <input type="checkbox"/> Sim <input checked="" type="checkbox"/> Não <u>AGENTE DE SAÚDE</u>	4.2. O que fazem quando ficam doentes? (1-4) <input checked="" type="checkbox"/> Unidade mais próxima. Qual? <u>Bonu ni</u> <input type="checkbox"/> (2) Uso de plantas medicinais/remédios caseiros <input type="checkbox"/> () Automedicação/uso de medicamentos comerciais <input type="checkbox"/> () Unidade mais próxima. Qual?	4.3. Transporte utilizado em caso de deslocamento? <u>BOTE DA PROFETAUMA</u>
---	---	--

5. EDUCAÇÃO

5.1. Possui escola? <input type="checkbox"/> Sim. Nome: <input checked="" type="checkbox"/> Não	5.2. Se não, onde buscam serviço de educação? <u>SANTANA DO SUCIA</u>	5.3. Transporte utilizado em caso de deslocamento? <u>TRANSPORTE DA PROFETAUMA (Banco)</u>
--	---	--

6. ECONOMIA

6.1. Atividades desenvolvidas na Comunidade/Localidade: (1-11)	
<input type="checkbox"/> Pecuária intensiva (confinado) <input checked="" type="checkbox"/> Pecuária extensiva (solto) <u>MÓIS / FANGO</u> <input type="checkbox"/> Criação de animais. Quais?	<input type="checkbox"/> Extração de madeira. Espécies? <input type="checkbox"/> Extrativismo não madeireiro. Espécies?
<input checked="" type="checkbox"/> Agricultura familiar. Cultura? <u>ROÇA (CICLO ROCHA)</u>	<input checked="" type="checkbox"/> Pesca. Espécies? <u>"QUASE TODAS ÁGUA DOCE"</u>
<input checked="" type="checkbox"/> Agricultura intensiva. Cultura? <u>AVES (MOLHO)</u>	<input type="checkbox"/> Turismo. Segmento?
<input type="checkbox"/> Mineração. Minério?	<input type="checkbox"/> Outra. Qual?

6.2. Fonte de renda / transferência de renda: (1-9)

(4) Bolsa família

() PBC (PCD)

(2) Pensão - Aposentadoria

() Seguro defeso

(3) Bolsa Floresta

() Bolsa Verde

() Assalariado. Ocupação?

() Prestação de Serviço. Atividade?

() Outro. Qual?

6.3. Rendimento/Valor (R\$/Periodicidade):

Salário mínimo (apos.) + Bolsa F + B. Floresta

7. PRÁTICAS CULTURAIS E DE ORGANIZAÇÃO SOCIAL

7.1. Possui igreja?

(x) Sim. Nome:

ASSEMBLEIA DE DEUS

() Não

7.2. Religião predominante:

() Católica

(x) Evangélica. Qual?

ASSEMBLEIA

() Espírita

() Sem religião

() Outra. Qual?

7.3. Datas Comemorativas/Festejo:

IGREJA EVANGÉLICA 04/SET (HA 2 ANOS NÃ FAZEM)

7.4. Existência/vínculo com organização de representação (associação, cooperativa, etc.)?

() Sim. Quais:

(x) Não

8. PESQUISA E DESENVOLVIMENTO

8.1. Existência de projetos e iniciativas?

() Sim. Quais:

(x) Não

8.2. Existência de equipamentos coletivos?

() Sim. Quais:

MOTOR LOZ + 1 ROCA DEIRA

() Não

9. CONFLITOS SOCIOAMBIENTAIS E TERRITORIAIS (1-12)

<input type="checkbox"/> Fundiário/Posse de terra	<input type="checkbox"/> Mineração
<input type="checkbox"/> Político partidário	<input type="checkbox"/> Uso da água
<input type="checkbox"/> Uso da terra	<input type="checkbox"/> Étnico
<input type="checkbox"/> Pesca em lagos e rios	<input type="checkbox"/> Não sabe
<input type="checkbox"/> Exploração madeireira	<input type="checkbox"/> Outro. Qual?
<input type="checkbox"/> Caça de animais silvestres	<i>NÃO HA</i>
<input type="checkbox"/> Extrativismo vegetal	

10. PERCEPÇÃO SOBRE O EMPREENDIMENTO

<p>10.1. A comunidade tem acesso à BR-319?</p> <p><input type="checkbox"/> Sim</p> <p><input checked="" type="checkbox"/> Não</p>	<p>10.2. Utiliza a Rodovia (deslocamento/escoamento)?</p> <p><input type="checkbox"/> Sim. Por qual motivo?</p> <p>_____</p> <p>_____</p> <p>_____</p> <p>_____</p> <p><input checked="" type="checkbox"/> Não</p>	<p>10.3. Já recebeu pesquisadores funcionários de empresas ou órgão público para falar sobre a BR-319?</p> <p><input type="checkbox"/> Sim. Quem?</p> <p>_____</p> <p>Por qual motivo?</p> <p>_____</p> <p><input checked="" type="checkbox"/> Não</p>
<p>10.4. Quais os pontos positivos se esperam com a pavimentação da rodovia (1-6)?</p> <p><input type="checkbox"/> Escoamento da produção</p> <p><input checked="" type="checkbox"/> Acesso a bens e serviços</p> <p><input type="checkbox"/> Melhoria na infraestrutura</p> <p><input type="checkbox"/> Aumento do fluxo de pessoas</p> <p><input type="checkbox"/> Instalação de projetos e iniciativas de desenvolvimento</p> <p><input type="checkbox"/> Outro. Quais?</p> <p><i>Alimentação - Alto custo</i></p>	<p>10.5. Quais os pontos negativos se esperam com a pavimentação da rodovia (1-11)?</p> <p><input type="checkbox"/> Prostituição</p> <p><input type="checkbox"/> Violência</p> <p><input type="checkbox"/> Desmatamento</p> <p><input type="checkbox"/> Alteração dos corpos hídricos</p> <p><input type="checkbox"/> Aumento do fluxo de pessoas</p> <p><input type="checkbox"/> Aumento da população</p> <p><input type="checkbox"/> Precarização dos serviços públicos</p> <p><input type="checkbox"/> Animais atropelados</p> <p><input type="checkbox"/> Aumento da oferta de entorpecentes</p> <p><input type="checkbox"/> Pedofilia</p> <p><input type="checkbox"/> Outro. Quais?</p> <p><i>NÃO SABE INFORMAR</i></p>	
<p>1.6. Quais as sugestões para potencializar os pontos positivos?</p> <p><i>NÃO SABE INFORMAR</i></p>	<p>10.7. Quais as sugestões para minimizar os pontos negativos?</p> <p><i>NÃO SABE INFORMAR</i></p>	

11. CONHECIMENTO SOBRE O EXECUTOR

11.1. Sabe qual o órgão do governo é responsável pela obra?

() Sim. Qual?

(X) Não

NAF SAGE INT.

11.2. Pode indicar a marca?



* Apresentar cartão das opções

11.3. Já participou ou tem conhecimento das atividades ambientais e sociais desenvolvidas pelo DNIT?


() Sim. Quais?

(X) Não

12. OUTRAS SITUAÇÕES IDENTIFICADAS



MINISTÉRIO DA INFRAESTRUTURA



PÁTRIA AMADA BRASIL GOVERNO FEDERAL

FORMULÁRIO DE CAMPO

1. IDENTIFICAÇÃO

1.1. Data da coleta: 05/11/2019	1.2. Aplicador:
1.3. Comunidade/Localidade: NOVO SUPIA	
1.4. Conhecida por outro nome: -	
1.5. Município: Bomuzi	
1.6. Área protegida (interior/entorno)/Assentamento: RJS PIAGUÁ X FURNOS (Pai/filho)	
1.7. Coordenadas: # 33	
1.8. Informante: JONES Claudio de Oliveira / JONES Claudio Oliveira	
1.9. Cargo/Função: Consultor RJS / Pres. Assoc. Mor.	
1.10. Contato: (99)4400-7260	

2. CARACTERIZAÇÃO

2.1. N.º de famílias: 24	2.2. N.º de moradores:
2.3. Formas de acesso (percurso/modal): Fluvial - FURNOS	
2.4. Ano de criação: ~ 70 ANOS	
2.5. Histórico da criação/ocupação da área: MIGRAÇÃO DO CERRADO - TOLONIMA (OVO):	

3. SERVIÇOS PÚBLICOS E INFRAESTRUTURA

3.1. Forma de abastecimento de água <input type="checkbox"/> Rede pública <input type="checkbox"/> Poço <input checked="" type="checkbox"/> Rio/Nascente <input type="checkbox"/> Outro. Qual?	3.2. Existência de estrutura sanitária (banheiro) <input type="checkbox"/> Sim <input checked="" type="checkbox"/> Não
3.3. Destino do resíduo sólido (lixo) <input type="checkbox"/> Coletado <input checked="" type="checkbox"/> Queimado/enterrado <input type="checkbox"/> Jogado a céu aberto	3.4. Ocorrência de alagação <input checked="" type="checkbox"/> Sim <input type="checkbox"/> Não
3.5. Tipo de construção <input type="checkbox"/> Alvenaria <input type="checkbox"/> Taipa <input checked="" type="checkbox"/> Madeira <input type="checkbox"/> Palha <input type="checkbox"/> Material aproveitado <input type="checkbox"/> Outro. Qual?	3.6. Cobertura das casas <input type="checkbox"/> Telha <input type="checkbox"/> Laje de concreto <input type="checkbox"/> Amianto <input checked="" type="checkbox"/> Zinco/alumínio <input type="checkbox"/> Madeira <input type="checkbox"/> Palha <input type="checkbox"/> Outro. Qual?

3.7. Fornecimento de energia elétrica <input type="checkbox"/> Rede pública <input checked="" type="checkbox"/> Gerador comunitário <input type="checkbox"/> Gerador particular <input type="checkbox"/> Não há <input type="checkbox"/> Outro. Qual? <u>Prefeitura fornece energia</u> <u>ESPONTO.</u>	3.8. Meio de comunicação <input checked="" type="checkbox"/> Orelhão <input type="checkbox"/> Celular <input checked="" type="checkbox"/> Radiofonia - <u>Cl. Distrito</u> <input type="checkbox"/> Não há <input type="checkbox"/> Outro. Qual?
---	--

4. SAÚDE

4.1. Possui unidade de saúde? <input type="checkbox"/> Sim <input checked="" type="checkbox"/> Não <u>Atos de Saúde</u>	4.2. O que fazem quando ficam doentes? (1-4) <input checked="" type="checkbox"/> (1) Unidade mais próxima. Qual? <u>Bomari</u> <input type="checkbox"/> (2) Uso de plantas medicinais/remédios caseiros <input type="checkbox"/> (3) Automedicação/uso de medicamentos comerciais <input type="checkbox"/> () Unidade mais próxima. Qual?	4.3. Transporte utilizado em caso de deslocamento? <u>Vaneta (Am. Sobrinha)</u>
---	--	---

5. EDUCAÇÃO

5.1. Possui escola? <input checked="" type="checkbox"/> Sim. Nome: <u>NOVO SOTIA</u> <input type="checkbox"/> Não	5.2. Se não, onde buscam serviço de educação? 	5.3. Transporte utilizado em caso de deslocamento? <u>QUANDO HAVIA</u> <u>Tecnológico Usava</u> <u>Vaneta 7/10 na</u> <u>com. unidade vizinha</u>
---	--	--

6. ECONOMIA

6.1. Atividades desenvolvidas na Comunidade/Localidade: (1-11)	
<input type="checkbox"/> Pecuária intensiva (confinado) <input type="checkbox"/> Pecuária extensiva (solto) <input type="checkbox"/> Criação de animais. Quais? <input checked="" type="checkbox"/> (1) Agricultura familiar. Cultura? <u>(roça) milho, mandioca</u> <input type="checkbox"/> Agricultura intensiva. Cultura? <input type="checkbox"/> Mineração. Minério?	<input type="checkbox"/> Extração de madeira. Espécies? <input type="checkbox"/> Extrativismo não madeireiro. Espécies? <input checked="" type="checkbox"/> (2) Pesca. Espécies? <u>Tucunaré, Carpi, Saldanha, Pimelodes (Mantão)</u> <input type="checkbox"/> Turismo. Segmento? <input type="checkbox"/> Outra. Qual?

6.2. Fonte de renda / transferência de renda: (1-9)

(1) Bolsa família

() PBC (PCD)

(3) Pensão - APENSA DOMA

(4) Seguro defeso

(2) Bolsa Floresta

() Bolsa Verde

() Assalariado. Ocupação?

ACOMÉ SAÚDE, 2 Prof, Piloto

() Prestação de Serviço. Atividade?

() Outro. Qual?

6.3. Rendimento/Valor (R\$/Periodicidade):

7. PRÁTICAS CULTURAIS E DE ORGANIZAÇÃO SOCIAL

7.1. Possui igreja?

(X) Sim. Nome:

ASSEMBLEIA

() Não

7.2. Religião predominante:

() Católica

(X) Evangélica. Qual?

() Espírita

() Sem religião

() Outra. Qual?

7.3. Datas Comemorativas/Festejo:

25 A 27 / OUT. - INAUGURAÇÃO DA IGREJA

7.4. Existência/vínculo com organização de representação (associação, cooperativa, etc.)?

() Sim. Quais:

(X) Não

8. PESQUISA E DESENVOLVIMENTO

8.1. Existência de projetos e iniciativas?

() Sim. Quais:

(X) Não

8.2. Existência de equipamentos coletivos?

() Sim. Quais:

AMBULANCIA, BOTE, GERADOR, 2 ROCA DEIMAS, 1 BATEDOR

RA DO ALAÍ

() Não

9. CONFLITOS SOCIOAMBIENTAIS E TERRITORIAIS (1-12)

- | | |
|---|---------------------------------------|
| <input type="checkbox"/> Fundiário/Posse de terra | <input type="checkbox"/> Mineração |
| <input type="checkbox"/> Político partidário | <input type="checkbox"/> Uso da água |
| <input type="checkbox"/> Uso da terra | <input type="checkbox"/> Étnico |
| <input type="checkbox"/> Pesca em lagos e rios | <input type="checkbox"/> Não sabe |
| <input type="checkbox"/> Exploração madeireira | <input type="checkbox"/> Outro. Qual? |
| <input type="checkbox"/> Caça de animais silvestres | |
| <input type="checkbox"/> Extrativismo vegetal | |
- NÃO HÁ

10. PERCEPÇÃO SOBRE O EMPREENDIMENTO

<p>10.1. A comunidade tem acesso à BR-319?</p> <input type="checkbox"/> Sim <input checked="" type="checkbox"/> Não	<p>10.2. Utiliza a Rodovia (deslocamento/escoamento)?</p> <input type="checkbox"/> Sim. Por qual motivo? <hr/> <hr/> <hr/> <input checked="" type="checkbox"/> Não	<p>10.3. Já recebeu pesquisadores funcionários de empresas ou órgão público para falar sobre a BR-319?</p> <input type="checkbox"/> Sim. Quem? <hr/> Por qual motivo? <hr/> <input checked="" type="checkbox"/> Não
---	---	--

10.4. Quais os pontos positivos se esperam com a pavimentação da rodovia (1-6)?

- Escoamento da produção
- Acesso a bens e serviços
- Melhoria na infraestrutura
- Aumento do fluxo de pessoas
- Instalação de projetos e iniciativas de desenvolvimento
- Outro. Quais?

Lu2 P/ Todos

10.5. Quais os pontos negativos se esperam com a pavimentação da rodovia (1-11)?

- Prostituição
- Violência
- Desmatamento
- Alteração dos corpos hídricos
- Aumento do fluxo de pessoas
- Aumento da população
- Precarização dos serviços públicos
- Animais atropelados
- Aumento da oferta de entorpecentes
- Pedofilia
- Outro. Quais?

NÃO AFETAM

1.6. Quais as sugestões para potencializar os pontos positivos?

10.7. Quais as sugestões para minimizar os pontos negativos?

11. CONHECIMENTO SOBRE O EXECUTOR

11.1. Sabe qual o órgão do governo é responsável pela obra?

() Sim. Qual?

Não

11.2. Pode indicar a marca?



* Apresentar cartão das opções

11.3. Já participou ou tem conhecimento das atividades ambientais e sociais desenvolvidas pelo DNIT?

() Sim. Quais?

Não

12. OUTRAS SITUAÇÕES IDENTIFICADAS



MINISTÉRIO DA
INFRAESTRUTURA



PÁTRIA AMADA
BRASIL
GOVERNO FEDERAL

FORMULÁRIO DE CAMPO

1. IDENTIFICAÇÃO

1.1. Data da coleta: 05/11/2019	1.2. Aplicador:
1.3. Comunidade/Localidade: NOVO SUIÇA	
1.4. Conhecida por outro nome: —	
1.5. Município: Bonomi	
1.6. Área protegida (interior/entorno)/Assentamento: PIRACICU PAVOS	
1.7. Coordenadas: Φ 33	
1.8. Informante: MARCIA CHAVES DE SOUZA OLIVEIRA	
1.9. Cargo/Função: RESIDENTE	
1.10. Contato: —	

2. CARACTERIZAÇÃO

2.1. N.º de famílias:	2.2. N.º de moradores:
2.3. Formas de acesso (percurso/modal): Ruvick - Pavos	
2.4. Ano de criação: ~ 50 ANOS	
2.5. Histórico da criação/ocupação da área: MIGRAÇÃO/IRACIA	

3. SERVIÇOS PÚBLICOS E INFRAESTRUTURA

3.1. Forma de abastecimento de água <input type="checkbox"/> Rede pública <input type="checkbox"/> Poço <input checked="" type="checkbox"/> Rio/Nascente <input type="checkbox"/> Outro. Qual?	3.2. Existência de estrutura sanitária (banheiro) <input type="checkbox"/> Sim <input checked="" type="checkbox"/> Não <i>Residência</i>
3.3. Destino do resíduo sólido (lixo) <input type="checkbox"/> Coletado <input checked="" type="checkbox"/> Queimado/enterrado <input type="checkbox"/> Jogado a céu aberto	3.4. Ocorrência de alagação <input checked="" type="checkbox"/> Sim <i>17 BRIL / MAIO</i> <input type="checkbox"/> Não
3.5. Tipo de construção <input type="checkbox"/> Alvenaria <input type="checkbox"/> Taipa <input checked="" type="checkbox"/> Madeira <input type="checkbox"/> Palha <input type="checkbox"/> Material aproveitado <input type="checkbox"/> Outro. Qual?	3.6. Cobertura das casas <input type="checkbox"/> Telha <input type="checkbox"/> Laje de concreto <input type="checkbox"/> Amianto <input checked="" type="checkbox"/> Zinco/alumínio <input type="checkbox"/> Madeira <input type="checkbox"/> Palha <input type="checkbox"/> Outro. Qual?

3.7. Fornecimento de energia elétrica <input type="checkbox"/> Rede pública <input checked="" type="checkbox"/> Gerador comunitário <input type="checkbox"/> Gerador particular <input type="checkbox"/> Não há <input type="checkbox"/> Outro. Qual? <u>4 meses com rede pública e 8 meses com gerador</u>	3.8. Meio de comunicação <input checked="" type="checkbox"/> Orelhão <input type="checkbox"/> Celular <input type="checkbox"/> Radiofonia <input type="checkbox"/> Não há <input type="checkbox"/> Outro. Qual?
--	---

4. SAÚDE

4.1. Possui unidade de saúde? <input type="checkbox"/> Sim <input checked="" type="checkbox"/> Não <u>AGENTE DE SAÚDE</u>	4.2. O que fazem quando ficam doentes? (1-4) <input checked="" type="checkbox"/> (1) Unidade mais próxima. Qual? <u>Feira</u> <input type="checkbox"/> (2) Uso de plantas medicinais/remédios caseiros <input type="checkbox"/> () Automedicação/uso de medicamentos comerciais <input type="checkbox"/> () Unidade mais próxima. Qual?	4.3. Transporte utilizado em caso de deslocamento? <u>ARIBUNCHA</u>
---	---	---

5. EDUCAÇÃO

5.1. Possui escola? <input checked="" type="checkbox"/> Sim. Nome: <u>ESCOLA NOVO SURTIA</u> <input type="checkbox"/> Não	5.2. Se não, onde buscam serviço de educação? 	5.3. Transporte utilizado em caso de deslocamento?
---	--	---

6. ECONOMIA

6.1. Atividades desenvolvidas na Comunidade/Localidade: (1-11)	
<input type="checkbox"/> Pecuária intensiva (confinado) <input type="checkbox"/> Pecuária extensiva (solto) <input type="checkbox"/> Criação de animais. Quais? 	<input type="checkbox"/> Extração de madeira. Espécies? <input type="checkbox"/> Extrativismo não madeireiro. Espécies?
<input checked="" type="checkbox"/> (1) Agricultura familiar. Cultura? <u>(ROÇA) MACAXEIRA, CUBANA, etc.</u>	<input checked="" type="checkbox"/> (2) Pesca. Espécies? <u>Carpa, AMARÃO, TUCURUÍ</u>
<input type="checkbox"/> Agricultura intensiva. Cultura? 	<input type="checkbox"/> Turismo. Segmento?
<input type="checkbox"/> Mineração. Minério? 	<input type="checkbox"/> Outra. Qual?

→ GINERU, etc.

6.2. Fonte de renda / transferência de renda: (1-9)

- Bolsa família
- PBC (PCD)
- Pensão - APOSENTADORIA
- Seguro defeso
- Bolsa Floresta
- Bolsa Verde

Assalariado. Ocupação?

Piloto Voador, 2 Prof. AGENTE SAÚDE

Prestação de Serviço. Atividade?

Outro. Qual?

6.3. Rendimento/Valor (R\$/Periodicidade): salário mínimo

7. PRÁTICAS CULTURAIS E DE ORGANIZAÇÃO SOCIAL

7.1. Possui igreja?

Sim. Nome:

ASSEMBLEIA DE DEUS

Não

7.2. Religião predominante:

- Católica
- Evangélica. Qual?

ASSEMBLEIA

- Espírita
- Sem religião
- Outra. Qual?

7.3. Datas Comemorativas/Festejo:

ANIVERSÁRIO IGREJA 27/OUT.

7.4. Existência/vínculo com organização de representação (associação, cooperativa, etc.)?

Sim. Quais:

ASSOCIAÇÃO MORADORES NOVO SUTIA

Não

8. PESQUISA E DESENVOLVIMENTO

8.1. Existência de projetos e iniciativas?

Sim. Quais:

Não

8.2. Existência de equipamentos coletivos?

Sim. Quais:

GERADOR 10/POCAJEMAS + BOTE C/ MOTOR 15HP

Não

9. CONFLITOS SOCIOAMBIENTAIS E TERRITORIAIS (1-12)

- | | |
|---|--|
| <input type="checkbox"/> Fundiário/Posse de terra | <input type="checkbox"/> Mineração |
| <input type="checkbox"/> Político partidário | <input type="checkbox"/> Uso da água |
| <input type="checkbox"/> Uso da terra | <input type="checkbox"/> Étnico |
| <input type="checkbox"/> Pesca em lagos e rios | <input checked="" type="checkbox"/> Não sabe |
| <input type="checkbox"/> Exploração madeireira | <input type="checkbox"/> Outro. Qual? |
| <input type="checkbox"/> Caça de animais silvestres | |
| <input type="checkbox"/> Extrativismo vegetal | |

10. PERCEPÇÃO SOBRE O EMPREENDIMENTO

<p>10.1. A comunidade tem acesso à BR-319?</p> <p><input type="checkbox"/> Sim</p> <p><input checked="" type="checkbox"/> Não</p>	<p>10.2. Utiliza a Rodovia (deslocamento/escoamento)?</p> <p><input type="checkbox"/> Sim. Por qual motivo?</p> <p>_____</p> <p>_____</p> <p>_____</p> <p><input checked="" type="checkbox"/> Não</p>	<p>10.3. Já recebeu pesquisadores funcionários de empresas ou órgão público para falar sobre a BR-319?</p> <p><input type="checkbox"/> Sim. Quem?</p> <p>_____</p> <p>Por qual motivo?</p> <p>_____</p> <p><input checked="" type="checkbox"/> Não</p>
--	--	---

10.4. Quais os pontos positivos se esperam com a pavimentação da rodovia (1-6)?

- Escoamento da produção
- Acesso a bens e serviços
- Melhoria na infraestrutura
- Aumento do fluxo de pessoas
- Instalação de projetos e iniciativas de desenvolvimento
- Outro. Quais?

NÃO SABE RESPONDER

10.5. Quais os pontos negativos se esperam com a pavimentação da rodovia (1-11)?

- Prostituição
- Violência
- Desmatamento
- Alteração dos corpos hídricos
- Aumento do fluxo de pessoas
- Aumento da população
- Precarização dos serviços públicos
- Animais atropelados
- Aumento da oferta de entorpecentes
- Pedofilia
- Outro. Quais?

NÃO HAVEM NEGATIVOS

1.6. Quais as sugestões para potencializar os pontos positivos?

10.7. Quais as sugestões para minimizar os pontos negativos?

11. CONHECIMENTO SOBRE O EXECUTOR

<p>11.1. Sabe qual o órgão do governo é responsável pela obra? () Sim. Qual?</p> <hr/> <p><i>ARPA e IBGE</i></p> <hr/> <p>(X) Não</p>	<p>11.2. Pode indicar a marca?</p>  <p>* Apresentar cartão das opções</p>	<p>11.3. Já participou ou tem conhecimento das atividades ambientais e sociais desenvolvidas pelo DNIT? () Sim. Quais?</p> <hr/> <hr/> <hr/> <p>(X) Não</p>
--	--	--

12. OUTRAS SITUAÇÕES IDENTIFICADAS

FORMULÁRIO DE CAMPO

1. IDENTIFICAÇÃO

1.1. Data da coleta: 05/10/2019	1.2. Aplicador:
1.3. Comunidade/Localidade: São Pedro	
1.4. Conhecida por outro nome: PANTANA DO MURCÃO	
1.5. Município: Bonópolis	
1.6. Área protegida (interior/entorno)/Assentamento: RDS PIRACAJU - PUMS	
1.7. Coordenadas: 35	
1.8. Informante: JOSÉ RODRIGO MACEDO (NETO)	
1.9. Cargo/Função: EX - PRESIDENTE ASSOC. MORADORES	
1.10. Contato:	

2. CARACTERIZAÇÃO

2.1. N.º de famílias: 24	2.2. N.º de moradores: 48 ADULTOS
2.3. Formas de acesso (percurso/modal): Fluvial - Rios	
2.4. Ano de criação: ~ 10 ANOS (DOCUMENTADA)	
2.5. Histórico da criação/ocupação da área: DESENVOLVIDOS DE ANTIGOS MORADORES	

3. SERVIÇOS PÚBLICOS E INFRAESTRUTURA

3.1. Forma de abastecimento de água <input type="checkbox"/> Rede pública <input type="checkbox"/> Poço <input checked="" type="checkbox"/> Rio/Nascente <input type="checkbox"/> Outro. Qual? a) Purificação de ÁGUA	3.2. Existência de estrutura sanitária (banheiro) <input type="checkbox"/> Sim <input checked="" type="checkbox"/> Não
3.3. Destino do resíduo sólido (lixo) <input type="checkbox"/> Coletado <input checked="" type="checkbox"/> Queimado/enterrado <input type="checkbox"/> Jogado a céu aberto	3.4. Ocorrência de alagação <input checked="" type="checkbox"/> Sim <input type="checkbox"/> Não
3.5. Tipo de construção <input type="checkbox"/> Alvenaria <input type="checkbox"/> Taipa <input checked="" type="checkbox"/> Madeira <input type="checkbox"/> Palha <input type="checkbox"/> Material aproveitado <input type="checkbox"/> Outro. Qual?	3.6. Cobertura das casas <input type="checkbox"/> Telha <input type="checkbox"/> Laje de concreto <input type="checkbox"/> Amianto <input checked="" type="checkbox"/> Zinco/alumínio <input type="checkbox"/> Madeira <input type="checkbox"/> Palha <input type="checkbox"/> Outro. Qual?

3.7. Fornecimento de energia elétrica <input type="checkbox"/> Rede pública <input checked="" type="checkbox"/> Gerador comunitário <i>3 Motores</i> <input type="checkbox"/> Gerador particular <i>1 Comunitário</i> <input type="checkbox"/> Não há <input type="checkbox"/> Outro. Qual?	3.8. Meio de comunicação <input type="checkbox"/> Orelhão <input type="checkbox"/> Celular <input type="checkbox"/> Radiofonia <input type="checkbox"/> Não há <input checked="" type="checkbox"/> Outro. Qual? <i>WiFi ("Tecnológico")</i>
---	--

4. SAÚDE

4.1. Possui unidade de saúde? <input type="checkbox"/> Sim <input checked="" type="checkbox"/> Não <i>ACONTECE DE SAÚDE</i> <i>@ RECEITA</i>	4.2. O que fazem quando ficam doentes? (1-4) <input checked="" type="checkbox"/> (1) Unidade mais próxima. Qual? <i>Bonumi</i> <input type="checkbox"/> (2) Uso de plantas medicinais/remédios caseiros <input checked="" type="checkbox"/> (3) Automedicação/uso de medicamentos comerciais <input type="checkbox"/> (4) Unidade mais próxima. Qual?	4.3. Transporte utilizado em caso de deslocamento? <i>MANCHA DA COMUNIDADE</i> <i>MOTO 4 MOTOS 15HP</i>
---	---	--

5. EDUCAÇÃO

5.1. Possui escola? <input checked="" type="checkbox"/> Sim. Nome: <i>NOVA CANAÃ</i> <input type="checkbox"/> Não	5.2. Se não, onde buscam serviço de educação? 	5.3. Transporte utilizado em caso de deslocamento? <i>QUANDA O RECURSO</i> <i>PROPRIO</i>
---	--	--

6. ECONOMIA

6.1. Atividades desenvolvidas na Comunidade/Localidade: (1-11)

<input type="checkbox"/> Pecuária intensiva (confinado) <input checked="" type="checkbox"/> (3) Pecuária extensiva (solto) <i>CALHATA E PONCO</i> <input type="checkbox"/> Criação de animais. Quais? <input checked="" type="checkbox"/> (2) Agricultura familiar. Cultura? <i>(ROSA) MUITO, FEIJÃO, MAMONA</i> <input checked="" type="checkbox"/> (2) Agricultura intensiva. Cultura? <i>CALHATA E PONCO</i> <input type="checkbox"/> Mineração. Minério?	<input type="checkbox"/> Extração de madeira. Espécies? <input type="checkbox"/> Extrativismo não madeireiro. Espécies? <input checked="" type="checkbox"/> (1) Pesca. Espécies? <i>TURMENO, SUBMUNICIPAIS, CUNA...</i> <input type="checkbox"/> Turismo. Segmento? <input type="checkbox"/> Outra. Qual?
---	--

6.2. Fonte de renda / transferência de renda: (1-9)

- (4) Bolsa família () Assalariado. Ocupação?
() PBC (PCD)
() Pensão () Prestação de Serviço. Atividade?
() Seguro defeso
(2) Bolsa Floresta () Outro. Qual?
() Bolsa Verde

6.3. Rendimento/Valor (R\$/Periodicidade): 412,00

7. PRÁTICAS CULTURAIS E DE ORGANIZAÇÃO SOCIAL

7.1. Possui igreja?

(X) Sim. Nome:

ASSEMBLEIA

() Não

7.2. Religião predominante:

- () Católica
() Evangélica. Qual?

SEM DIFERENÇA

- () Espírita
() Sem religião
() Outra. Qual?

7.3. Datas Comemorativas/Festejo:

11 SET - ASSEMBLEIA ; VITÍMA FOSIA DE SMO
PEDRO 2007

7.4. Existência/vínculo com organização de representação (associação, cooperativa, etc.)?

(X) Sim. Quais:

ASSOC. DE MORADORES

() Não

8. PESQUISA E DESENVOLVIMENTO

8.1. Existência de projetos e iniciativas?

() Sim. Quais:

(X) Não

8.2. Existência de equipamentos coletivos?

(X) Sim. Quais:

CENTRO COMUNITARIO, 2 PROJEITOS, BANCO MÓVEL 1547
IMITUM DO RA DE AÇAÍ (2);

() Não

9. CONFLITOS SOCIOAMBIENTAIS E TERRITORIAIS (1-12)

<input type="checkbox"/> Fundiário/Posse de terra	<input type="checkbox"/> Mineração
<input type="checkbox"/> Político partidário	<input type="checkbox"/> Uso da água
<input type="checkbox"/> Uso da terra	<input checked="" type="checkbox"/> Étnico <i>MINÉRIO FLORESTAL EM TERRA TITULADA</i>
<input type="checkbox"/> Pesca em lagos e rios	<input type="checkbox"/> Não sabe
<input checked="" type="checkbox"/> Exploração madeireira <i>2017</i>	<input type="checkbox"/> Outro. Qual?
<input type="checkbox"/> Caça de animais silvestres	
<input type="checkbox"/> Extrativismo vegetal	

10. PERCEPÇÃO SOBRE O EMPREENDIMENTO

<p>10.1. A comunidade tem acesso à BR-319?</p> <p><input type="checkbox"/> Sim</p> <p><input checked="" type="checkbox"/> Não</p>	<p>10.2. Utiliza a Rodovia (deslocamento/escoamento)?</p> <p><input type="checkbox"/> Sim. Por qual motivo?</p> <p>_____</p> <p>_____</p> <p>_____</p> <p>_____</p> <p><input checked="" type="checkbox"/> Não</p>	<p>10.3. Já recebeu pesquisadores funcionários de empresas ou órgão público para falar sobre a BR-319?</p> <p><input type="checkbox"/> Sim. Quem?</p> <p>_____</p> <p>Por qual motivo?</p> <p>_____</p> <p><input checked="" type="checkbox"/> Não</p>
<p>10.4. Quais os pontos positivos se esperam com a pavimentação da rodovia (1-6)?</p> <p><input checked="" type="checkbox"/> Escoamento da produção</p> <p><input checked="" type="checkbox"/> Acesso a bens e serviços</p> <p><input type="checkbox"/> Melhoria na infraestrutura</p> <p><input type="checkbox"/> Aumento do fluxo de pessoas</p> <p><input type="checkbox"/> Instalação de projetos e iniciativas de desenvolvimento</p> <p><input type="checkbox"/> Outro. Quais?</p> <p>_____</p>	<p>10.5. Quais os pontos negativos se esperam com a pavimentação da rodovia (1-11)?</p> <p><input type="checkbox"/> Prostituição</p> <p><input checked="" type="checkbox"/> Violência</p> <p><input type="checkbox"/> Desmatamento</p> <p><input type="checkbox"/> Alteração dos corpos hídricos</p> <p><input type="checkbox"/> Aumento do fluxo de pessoas</p> <p><input type="checkbox"/> Aumento da população</p> <p><input type="checkbox"/> Precarização dos serviços públicos</p> <p><input type="checkbox"/> Animais atropelados</p> <p><input type="checkbox"/> Aumento da oferta de entorpecentes</p> <p><input type="checkbox"/> Pedofilia</p> <p><input type="checkbox"/> Outro. Quais?</p> <p>_____</p>	
<p>1.6. Quais as sugestões para potencializar os pontos positivos?</p> <p><i>- INVESTIMENTO EM EDUCACAO NA AREA</i></p>	<p>10.7. Quais as sugestões para minimizar os pontos negativos?</p> <p><i>- SEGURANCA EFETIVA</i></p>	

11. CONHECIMENTO SOBRE O EXECUTOR

11.1. Sabe qual o órgão do governo é responsável pela obra?

() Sim. Qual?

Não

11.2. Pode indicar a marca?



* Apresentar cartão das opções

11.3. Já participou ou tem conhecimento das atividades ambientais e sociais desenvolvidas pelo DNIT?

() Sim. Quais?

Não

12. OUTRAS SITUAÇÕES IDENTIFICADAS



MINISTÉRIO DA
INFRAESTRUTURA



PÁTRIA AMADA
BRASIL
GOVERNO FEDERAL

FORMULÁRIO DE CAMPO

1. IDENTIFICAÇÃO

1.1. Data da coleta: 05/11/2019	1.2. Aplicador: Serafim
1.3. Comunidade/Localidade: ANHEMÍ	
1.4. Conhecida por outro nome: São Raimundo	
1.5. Município: Bonari	
1.6. Área protegida (interior/entorno)/Assentamento: Rds Riagacy - Puros	
1.7. Coordenadas: 39	
1.8. Informante: Osman Fereira	
1.9. Cargo/Função: Pesquisador	
1.10. Contato:	

2. CARACTERIZAÇÃO

2.1. N.º de famílias: 13	2.2. N.º de moradores: -
2.3. Formas de acesso (percurso/modal): fluvial - furcos	
2.4. Ano de criação: ~ 50 ANOS	
2.5. Histórico da criação/ocupação da área: família vinda de Itaboraí.	

3. SERVIÇOS PÚBLICOS E INFRAESTRUTURA

3.1. Forma de abastecimento de água <input type="checkbox"/> Rede pública <input type="checkbox"/> Poço <input checked="" type="checkbox"/> Rio/Nascente <input checked="" type="checkbox"/> Outro. Qual? Capta Água da chuva	3.2. Existência de estrutura sanitária (banheiro) <input type="checkbox"/> Sim <input checked="" type="checkbox"/> Não
3.3. Destino do resíduo sólido (lixo) <input type="checkbox"/> Coletado <input checked="" type="checkbox"/> Queimado/enterrado <input type="checkbox"/> Jogado a céu aberto Resíduo de plástico	3.4. Ocorrência de alagação <input checked="" type="checkbox"/> Sim <input type="checkbox"/> Não
3.5. Tipo de construção <input type="checkbox"/> Alvenaria <input type="checkbox"/> Taipa <input checked="" type="checkbox"/> Madeira <input type="checkbox"/> Palha <input type="checkbox"/> Material aproveitado <input type="checkbox"/> Outro. Qual?	3.6. Cobertura das casas <input type="checkbox"/> Telha <input type="checkbox"/> Laje de concreto <input type="checkbox"/> Amianto <input checked="" type="checkbox"/> Zinco/alumínio <input type="checkbox"/> Madeira <input type="checkbox"/> Palha <input type="checkbox"/> Outro. Qual?

3.7. Fornecimento de energia elétrica <input type="checkbox"/> Rede pública <input checked="" type="checkbox"/> Gerador comunitário <input type="checkbox"/> Gerador particular <input type="checkbox"/> Não há <input type="checkbox"/> Outro. Qual? <u>Instalação fornecida COMB.</u>	3.8. Meio de comunicação <input type="checkbox"/> Orelhão <input type="checkbox"/> Celular <input type="checkbox"/> Radiofonia <input checked="" type="checkbox"/> Não há <input type="checkbox"/> Outro. Qual?
--	---

4. SAÚDE

4.1. Possui unidade de saúde? <input type="checkbox"/> Sim <input checked="" type="checkbox"/> Não	4.2. O que fazem quando ficam doentes? (1-4) (1) Unidade mais próxima. Qual? <u>Boemi</u> (2) Uso de plantas medicinais/remédios caseiros <input type="checkbox"/> Automedicação/uso de medicamentos comerciais <input type="checkbox"/> Unidade mais próxima. Qual?	4.3. Transporte utilizado em caso de deslocamento? <u>Vaneta Motor 15HP</u>
---	--	---

5. EDUCAÇÃO

5.1. Possui escola? <input checked="" type="checkbox"/> Sim. Nome: <u>ESPAÇO COVIDO 2/</u> <u>FUNCIONA A ESCOLA</u> <input type="checkbox"/> Não	5.2. Se não, onde buscam serviço de educação?	5.3. Transporte utilizado em caso de deslocamento? <u>CAVADA PROPRIA</u>
---	--	--

6. ECONOMIA

6.1. Atividades desenvolvidas na Comunidade/Localidade: (1-11)	
<input type="checkbox"/> Pecuária intensiva (confinado) <input checked="" type="checkbox"/> Pecuária extensiva (solto) <input type="checkbox"/> Criação de animais. Quais? <u>Galinhata e Patio</u>	<input type="checkbox"/> Extração de madeira. Espécies? <input type="checkbox"/> Extrativismo não madeireiro. Espécies?
<input checked="" type="checkbox"/> Agricultura familiar. Cultura? <u>(Doce) Melancia, Maracujá, Feijão</u>	<input checked="" type="checkbox"/> Pesca. Espécies? <u>Peixe, Lona, Sandineta, Salmão</u>
<input type="checkbox"/> Agricultura intensiva. Cultura? <u>Galinhata, Patio</u>	<input type="checkbox"/> Turismo. Segmento?
<input type="checkbox"/> Mineração. Minério?	<input type="checkbox"/> Outra. Qual?

7. Mi/10

6.2. Fonte de renda / transferência de renda: (1-9)

() Bolsa família

() PBC (PCD)

(1) Pensão - APOSENTADO

(2) Seguro defeso

() Bolsa Floresta

() Bolsa Verde

() Assalariado. Ocupação?

(3) Prestação de Serviço. Atividade?

Atividade em casa, faturado na escola

() Outro. Qual?

6.3. Rendimento/Valor (R\$/Periodicidade):

4 Parcelas / Aposent. 1 Salário

7. PRÁTICAS CULTURAIS E DE ORGANIZAÇÃO SOCIAL

7.1. Possui igreja?

(X) Sim. Nome:

Catedral São Raimundo

() Não

7.2. Religião predominante:

(X) Católica TODOS

() Evangélica. Qual?

() Espírita

() Sem religião

() Outra. Qual?

7.3. Datas Comemorativas/Festejo:

30 OUTUBRO - SÃO RAIMUNDO

7.4. Existência/vínculo com organização de representação (associação, cooperativa, etc.)?

() Sim. Quais:

(X) Não

8. PESQUISA E DESENVOLVIMENTO

8.1. Existência de projetos e iniciativas?

() Sim. Quais:

(X) Não

8.2. Existência de equipamentos coletivos?

(X) Sim. Quais:

Banco
GONDOR ; MOTOR 15 HP

() Não

9. CONFLITOS SOCIOAMBIENTAIS E TERRITORIAIS (1-12)


<input type="checkbox"/> Fundiário/Posse de terra	<input type="checkbox"/> Mineração
<input type="checkbox"/> Político partidário	<input type="checkbox"/> Uso da água
<input checked="" type="checkbox"/> (1) Uso da terra	<input type="checkbox"/> Étnico
<input checked="" type="checkbox"/> (4) Pesca em lagos e rios	<input type="checkbox"/> Não sabe
<input checked="" type="checkbox"/> (2) Exploração madeireira	<input type="checkbox"/> Outro. Qual?
<input checked="" type="checkbox"/> (3) Caça de animais silvestres	
<input type="checkbox"/> Extrativismo vegetal	

Momento nos lagos

10. PERCEPÇÃO SOBRE O EMPREENDIMENTO

<p>10.1. A comunidade tem acesso à BR-319?</p> <input type="checkbox"/> Sim <input checked="" type="checkbox"/> Não	<p>10.2. Utiliza a Rodovia (deslocamento/escoamento)?</p> <input type="checkbox"/> Sim. Por qual motivo? <hr/> <hr/> <hr/> <input checked="" type="checkbox"/> Não	<p>10.3. Já recebeu pesquisadores funcionários de empresas ou órgão público para falar sobre a BR-319?</p> <input type="checkbox"/> Sim. Quem? <hr/> Por qual motivo? <hr/> <input checked="" type="checkbox"/> Não
<p>10.4. Quais os pontos positivos se esperam com a pavimentação da rodovia (1-6)?</p> <input type="checkbox"/> Escoamento da produção <input type="checkbox"/> Acesso a bens e serviços <input type="checkbox"/> Melhoria na infraestrutura <input type="checkbox"/> Aumento do fluxo de pessoas <input type="checkbox"/> Instalação de projetos e iniciativas de desenvolvimento <input type="checkbox"/> Outro. Quais? <u>NÃO SABE INFORMAR</u>	<p>10.5. Quais os pontos negativos se esperam com a pavimentação da rodovia (1-11)?</p> <input type="checkbox"/> Prostituição <input type="checkbox"/> Violência <input type="checkbox"/> Desmatamento <input type="checkbox"/> Alteração dos corpos hídricos <input type="checkbox"/> Aumento do fluxo de pessoas <input type="checkbox"/> Aumento da população <input type="checkbox"/> Precarização dos serviços públicos <input type="checkbox"/> Animais atropelados <input type="checkbox"/> Aumento da oferta de entorpecentes <input type="checkbox"/> Pedofilia <input type="checkbox"/> Outro. Quais? <u>NÃO SABE INFORMAR</u>	
<p>1.6. Quais as sugestões para potencializar os pontos positivos?</p> <p><i>NÃO INFORM.</i></p>	<p>10.7. Quais as sugestões para minimizar os pontos negativos?</p> <p><i>NÃO INFORM.</i></p>	

11. CONHECIMENTO SOBRE O EXECUTOR

<p>11.1. Sabe qual o órgão do governo é responsável pela obra? () Sim. Qual?</p> <p>_____</p> <p>_____</p> <p>_____</p> <p><input checked="" type="checkbox"/> Não</p>	<p>11.2. Pode indicar a marca?</p>  <p>* Apresentar cartão das opções</p>	<p>11.3. Já participou ou tem conhecimento das atividades ambientais e sociais desenvolvidas pelo DNIT? () Sim. Quais?</p> <p>_____</p> <p>_____</p> <p>_____</p> <p><input checked="" type="checkbox"/> Não</p>
---	--	---

12. OUTRAS SITUAÇÕES IDENTIFICADAS



MINISTÉRIO DA
INFRAESTRUTURA



PÁTRIA AMADA
BRASIL
GOVERNO FEDERAL

FORMULÁRIO DE CAMPO

1. IDENTIFICAÇÃO

1.1. Data da coleta: 06/11/2019	1.2. Aplicador:
1.3. Comunidade/Localidade: TUIVÊ	
1.4. Conhecida por outro nome: NOSSA SENHORA DO ROSÁRIO DO SACRAMENTO	
1.5. Município: BOMFIM	
1.6. Área protegida (interior/entorno)/Assentamento: RDS PIAGASSU RIOS	
1.7. Coordenadas: 40	
1.8. Informante: DIONE SANTANA DA SILVA / ARMANDO PEREIRA DA SILVA	
1.9. Cargo/Função: COMISSÁRIO / PRES. ASSOC. MORADORES	
1.10. Contato:	

2. CARACTERIZAÇÃO

2.1. N.º de famílias: 21	2.2. N.º de moradores:
2.3. Formas de acesso (percurso/modal): fluvial - Rios	
2.4. Ano de criação: ~ 60	
2.5. Histórico da criação/ocupação da área: unidade do CANTAREIRA	

3. SERVIÇOS PÚBLICOS E INFRAESTRUTURA

3.1. Forma de abastecimento de água <input type="checkbox"/> Rede pública <input type="checkbox"/> Poço <input checked="" type="checkbox"/> Rio/Nascente <input checked="" type="checkbox"/> Outro. Qual? Escova na ÁGUA / Pedido POCO AMT	3.2. Existência de estrutura sanitária (banheiro) <input type="checkbox"/> Sim <input checked="" type="checkbox"/> Não
3.3. Destino do resíduo sólido (lixo) <input type="checkbox"/> Coletado <input checked="" type="checkbox"/> Queimado/enterrado <input type="checkbox"/> Jogado a céu aberto Resíduo que de GRATA PET	3.4. Ocorrência de alagação <input checked="" type="checkbox"/> Sim <input type="checkbox"/> Não
3.5. Tipo de construção <input type="checkbox"/> Alvenaria <input type="checkbox"/> Taipa <input checked="" type="checkbox"/> Madeira <input type="checkbox"/> Palha <input type="checkbox"/> Material aproveitado <input type="checkbox"/> Outro. Qual?	3.6. Cobertura das casas <input type="checkbox"/> Telha <input type="checkbox"/> Laje de concreto <input type="checkbox"/> Amianto <input checked="" type="checkbox"/> Zinco/alumínio <input type="checkbox"/> Madeira <input type="checkbox"/> Palha <input type="checkbox"/> Outro. Qual?

3.7. Fornecimento de energia elétrica <input type="checkbox"/> Rede pública <input checked="" type="checkbox"/> Gerador comunitário <input type="checkbox"/> Gerador particular <input type="checkbox"/> Não há <input type="checkbox"/> Outro. Qual? <u>PERFEITO 2x MES</u>	3.8. Meio de comunicação <input type="checkbox"/> Orelhão <input type="checkbox"/> Celular <input type="checkbox"/> Radiofonia <input checked="" type="checkbox"/> Não há <input type="checkbox"/> Outro. Qual?
---	---

4. SAÚDE		
4.1. Possui unidade de saúde? <input type="checkbox"/> Sim <input checked="" type="checkbox"/> Não <u>AGÊNCIA DE SAÚDE</u>	4.2. O que fazem quando ficam doentes? (1-4) <input checked="" type="checkbox"/> Unidade mais próxima. Qual? <u>GRUPO</u> <input checked="" type="checkbox"/> Uso de plantas medicinais/remédios caseiros <input type="checkbox"/> Automedicação/uso de medicamentos comerciais <input type="checkbox"/> Unidade mais próxima. Qual?	4.3. Transporte utilizado em caso de deslocamento? <u>PRÓPRIO + 1 UNIDADE</u> <u>COMUNITÁRIO</u>

5. EDUCAÇÃO		
5.1. Possui escola? <input checked="" type="checkbox"/> Sim. Nome: <u>NOSSA S. PERFEITO</u> <u>SOLO ARD</u> <input type="checkbox"/> Não	5.2. Se não, onde buscam serviço de educação? 	5.3. Transporte utilizado em caso de deslocamento? <u>CANOA PRÓPRIA</u>

6. ECONOMIA	
6.1. Atividades desenvolvidas na Comunidade/Localidade: (1-11)	
<input type="checkbox"/> Pecuária intensiva (confinado) <input checked="" type="checkbox"/> Pecuária extensiva (solto) <input type="checkbox"/> Criação de animais. Quais? <input checked="" type="checkbox"/> Agricultura familiar. Cultura? <u>ROSA (FEIJÃO, MILHO, MAMÃO)</u> <input type="checkbox"/> Agricultura intensiva. Cultura? <u>NÃO HÁ CRIAÇÃO</u> <input type="checkbox"/> Mineração. Minério?	<input type="checkbox"/> Extração de madeira. Espécies? <input type="checkbox"/> Extrativismo não madeireiro. Espécies? <input checked="" type="checkbox"/> Pesca. Espécies? <u>QUASE TODOS - PINTADO</u> <input type="checkbox"/> Turismo. Segmento? <input type="checkbox"/> Outra. Qual?

6.2. Fonte de renda / transferência de renda: (1-9)

(2) Bolsa família

() PBC (PCD)

(4) Pensão - 2 APO SENTADOS

(1) Seguro defeso

(3) Bolsa Floresta

() Bolsa Verde

() Assalariado. Ocupação?

() Prestação de Serviço. Atividade?

() Outro. Qual?

6.3. Rendimento/Valor (R\$/Periodicidade):

7. PRÁTICAS CULTURAIS E DE ORGANIZAÇÃO SOCIAL

7.1. Possui igreja?

(X) Sim. Nome:

N. S. SEMPRE TUO SOCORRO

() Não

7.2. Religião predominante:

(X) Católica

() Evangélica. Qual?

() Espírita

() Sem religião

() Outra. Qual?

7.3. Datas Comemorativas/Festejo:

NÃO.

7.4. Existência/vínculo com organização de representação (associação, cooperativa, etc.)?

(X) Sim. Quais:

ASSOCIAÇÃO MONTANOS / MÃE

() Não

8. PESQUISA E DESENVOLVIMENTO

8.1. Existência de projetos e iniciativas?

() Sim. Quais:

(X) Não

8.2. Existência de equipamentos coletivos?

(X) Sim. Quais:

COMUNICADOR; BARRIO MOTOR 15HP; 2 RODADOURAS
MOTOR BOMBA, FORMAS, PNEUS, TOLHA, CASA DE FAMILIA

(X) NÃO

9. CONFLITOS SOCIOAMBIENTAIS E TERRITORIAIS (1-12)

<input type="checkbox"/> Fundiário/Posse de terra	<input type="checkbox"/> Mineração
<input type="checkbox"/> Político partidário	<input type="checkbox"/> Uso da água
<input type="checkbox"/> Uso da terra	<input type="checkbox"/> Étnico
<input checked="" type="checkbox"/> Pesca em lagos e rios - <i>EM VÁRIOS LAGOS</i>	<input type="checkbox"/> Não sabe
<input type="checkbox"/> Exploração madeireira	<input type="checkbox"/> Outro. Qual?
<input type="checkbox"/> Caça de animais silvestres	
<input type="checkbox"/> Extrativismo vegetal	

10. PERCEPÇÃO SOBRE O EMPREENDIMENTO

<p>10.1. A comunidade tem acesso à BR-319?</p> <p><input type="checkbox"/> Sim</p> <p><input checked="" type="checkbox"/> Não</p>	<p>10.2. Utiliza a Rodovia (deslocamento/escoamento)?</p> <p><input type="checkbox"/> Sim. Por qual motivo?</p> <p>_____</p> <p>_____</p> <p>_____</p> <p>_____</p> <p><input checked="" type="checkbox"/> Não</p>	<p>10.3. Já recebeu pesquisadores funcionários de empresas ou órgão público para falar sobre a BR-319?</p> <p><input type="checkbox"/> Sim. Quem?</p> <p>_____</p> <p>Por qual motivo?</p> <p>_____</p> <p><input checked="" type="checkbox"/> Não</p>
<p>10.4. Quais os pontos positivos se esperam com a pavimentação da rodovia (1-6)?</p> <p><input type="checkbox"/> escoamento da produção</p> <p><input checked="" type="checkbox"/> Acesso a bens e serviços</p> <p><input type="checkbox"/> Melhoria na infraestrutura</p> <p><input type="checkbox"/> Aumento do fluxo de pessoas</p> <p><input type="checkbox"/> Instalação de projetos e iniciativas de desenvolvimento</p> <p><input type="checkbox"/> Outro. Quais?</p> <p>_____</p>	<p>10.5. Quais os pontos negativos se esperam com a pavimentação da rodovia (1-11)?</p> <p><input type="checkbox"/> Prostituição</p> <p><input type="checkbox"/> Violência</p> <p><input type="checkbox"/> Desmatamento</p> <p><input type="checkbox"/> Alteração dos corpos hídricos</p> <p><input type="checkbox"/> Aumento do fluxo de pessoas</p> <p><input type="checkbox"/> Aumento da população</p> <p><input type="checkbox"/> Precarização dos serviços públicos</p> <p><input type="checkbox"/> Animais atropelados</p> <p><input type="checkbox"/> Aumento da oferta de entorpecentes</p> <p><input type="checkbox"/> Pedofilia</p> <p><input type="checkbox"/> Outro. Quais?</p> <p><i>NÃO SABE ENTONTOU P/ DISTÂNCIA</i></p>	
<p>1.6. Quais as sugestões para potencializar os pontos positivos?</p> <p>_____</p>	<p>10.7. Quais as sugestões para minimizar os pontos negativos?</p> <p>_____</p>	

11. CONHECIMENTO SOBRE O EXECUTOR

11.1. Sabe qual o órgão do governo é responsável pela obra?

() Sim. Qual?

(X) Não

11.2. Pode indicar a marca?



ARPA

ICMBio

* Apresentar cartão das opções

11.3. Já participou ou tem conhecimento das atividades ambientais e sociais desenvolvidas pelo DNIT?

(X) Sim. Quais?

NA SEDE EM TARDAR.

(X) Não

12. OUTRAS SITUAÇÕES IDENTIFICADAS



MINISTÉRIO DA
INFRAESTRUTURA



PÁTRIA AMADA
BRASIL
GOVERNO FEDERAL

FORMULÁRIO DE CAMPO

1. IDENTIFICAÇÃO

1.1. Data da coleta: 06/11/2019	1.2. Aplicador: SERAFIM
1.3. Comunidade/Localidade: SANTA RITA - PARANÁ DO NARI	
1.4. Conhecida por outro nome: ADELINA	
1.5. Município: Bonito	
1.6. Área protegida (interior/entorno)/Assentamento: RDS PIRASSUNINGUA	
1.7. Coordenadas: 46	
1.8. Informante: Kelly Regina Santos Gomes	
1.9. Cargo/Função: Secretária Escolar	
1.10. Contato: (92) 99.461-2976	

2. CARACTERIZAÇÃO

2.1. N.º de famílias: 300	2.2. N.º de moradores: 1200 habitante
2.3. Formas de acesso (percurso/modal): Fluvial	
2.4. Ano de criação: 60 ANOS	
2.5. Histórico da criação/ocupação da área: DESCENDENTE DO COLONOSO	

3. SERVIÇOS PÚBLICOS E INFRAESTRUTURA

3.1. Forma de abastecimento de água <input type="checkbox"/> Rede pública <input checked="" type="checkbox"/> Poço <input type="checkbox"/> Rio/Nascente <input type="checkbox"/> Outro. Qual? FUNDAÇÃO MAZ. SOST./ÁGUA/INST. CEGE	3.2. Existência de estrutura sanitária (banheiro) <input type="checkbox"/> Sim <input checked="" type="checkbox"/> Não PAINELAMENTO ELETRICIDADE N / TENDA SIM
3.3. Destino do resíduo sólido (lixo) <input type="checkbox"/> Coletado <input checked="" type="checkbox"/> Queimado/enterrado <input type="checkbox"/> Jogado a céu aberto PRAT. TITULO/PIRASS.	3.4. Ocorrência de alagação <input checked="" type="checkbox"/> Sim <input type="checkbox"/> Não
3.5. Tipo de construção <input type="checkbox"/> Alvenaria <input type="checkbox"/> Taipa <input checked="" type="checkbox"/> Madeira <input type="checkbox"/> Palha <input type="checkbox"/> Material aproveitado <input type="checkbox"/> Outro. Qual?	3.6. Cobertura das casas <input type="checkbox"/> Telha <input type="checkbox"/> Laje de concreto <input type="checkbox"/> Amianto <input checked="" type="checkbox"/> Zinco/alumínio <input type="checkbox"/> Madeira <input type="checkbox"/> Palha <input type="checkbox"/> Outro. Qual?

3.7. Fornecimento de energia elétrica <input type="checkbox"/> Rede pública <input checked="" type="checkbox"/> Gerador comunitário <i>Prof. INDEPENDENTE</i> <input checked="" type="checkbox"/> Gerador particular <i>COMB. PESSOAL</i> <input type="checkbox"/> Não há <input type="checkbox"/> Outro. Qual?	3.8. Meio de comunicação <input checked="" type="checkbox"/> Orelhão <input checked="" type="checkbox"/> Celular <input checked="" type="checkbox"/> Radiofonia <i>RDS FUNDAMENTAL</i> <input type="checkbox"/> Não há <input checked="" type="checkbox"/> Outro. Qual? <i>INTERNET Banda larga na escola</i>
---	--

4. SAÚDE

4.1. Possui unidade de saúde? <input checked="" type="checkbox"/> Sim <input type="checkbox"/> Não <i>Posto de Saúde 4 funcionários atuando 20 dias.</i>	4.2. O que fazem quando ficam doentes? (1-4) <input checked="" type="checkbox"/> Unidade mais próxima. Qual? <i>AVULSA</i> <i>UNIDADE Local/Boqueirão</i> <input type="checkbox"/> Uso de plantas medicinais/remédios caseiros <input type="checkbox"/> Automedicação/uso de medicamentos comerciais <input type="checkbox"/> Unidade mais próxima. Qual? <i>AVULSA</i>	4.3. Transporte utilizado em caso de deslocamento? <i>LANCHA DA PREFEITURA</i>
--	--	--

5. EDUCAÇÃO

5.1. Possui escola? <input checked="" type="checkbox"/> Sim. Nome: <i>Escolas</i> <i>Escola N. S. NAZARÉ</i> <input type="checkbox"/> Não	5.2. Se não, onde buscam serviço de educação? 	5.3. Transporte utilizado em caso de deslocamento? <i>TRANSPORTE ESCOLAR DA PREFEITURA</i>
--	--	--

6. ECONOMIA

6.1. Atividades desenvolvidas na Comunidade/Localidade: (1-11)	
<input type="checkbox"/> Pecuária intensiva (confinado) <input type="checkbox"/> Pecuária extensiva (solto) <input type="checkbox"/> Criação de animais. Quais? <input checked="" type="checkbox"/> Agricultura familiar. Cultura? <i>Mandioca, BANANA, Mandioca</i> <input type="checkbox"/> Agricultura intensiva. Cultura? <input type="checkbox"/> Mineração. Minério?	<input type="checkbox"/> Extração de madeira. Espécies? <input type="checkbox"/> Extrativismo não madeireiro. Espécies? <input checked="" type="checkbox"/> Pesca. Espécies? <i>TUCUNARÉ - MANISITO - PIZARUCA</i> <input type="checkbox"/> Turismo. Segmento? <input type="checkbox"/> Outra. Qual?

6.2. Fonte de renda / transferência de renda: (1-9)

- (1) Bolsa família
- (2) PBC (PCD) - 1 PESSOA
- (3) Pensão - APOSENTADOS (6)
- (4) Seguro defeso
- (5) Bolsa Floresta
- () Bolsa Verde

(6) Assalariado. Ocupação?

3 Prefeitura

() Prestação de Serviço. Atividade?

() Outro. Qual?

6.3. Rendimento/Valor (R\$/Periodicidade):

7. PRÁTICAS CULTURAIS E DE ORGANIZAÇÃO SOCIAL

7.1. Possui igreja?

(x) Sim. Nome:

SANTA RITA

() Não

7.2. Religião predominante:

(x) Católica

() Evangélica. Qual?

() Espírita

() Sem religião

() Outra. Qual?

7.3. Datas Comemorativas/Festejo:

22 DE MAIO - SANTA RITA

7.4. Existência/vínculo com organização de representação (associação, cooperativa, etc.)?

(x) Sim. Quais:

Assoc. Prod. Rurais do Uruí - ARURUÍ
fica em Urubano, mas a oficina Sta Rita

() Não

8. PESQUISA E DESENVOLVIMENTO

8.1. Existência de projetos e iniciativas?

(x) Sim. Quais:

Projeto João - FUND. APUAZ. SUSI. / ESCOLAS D'ÁGUA
Grupo de Mulheres - Artesanato - FIBRA MUGUBA

() Não

8.2. Existência de equipamentos coletivos?

(x) Sim. Quais:

Comedor, Foco Aut. / AMBULANÇAS, 2 ROÇADORAS,
BOMBA D'ÁGUA, MANTIMENTO CASA DE FAMÍLIA

() Não

9. CONFLITOS SOCIOAMBIENTAIS E TERRITORIAIS (1-12)

<input type="checkbox"/> Fundiário/Posse de terra	<input type="checkbox"/> Mineração
<input type="checkbox"/> Político partidário	<input type="checkbox"/> Uso da água
<input checked="" type="checkbox"/> 4) Uso da terra - <i>Plano Gestão</i>	<input checked="" type="checkbox"/> 2) Étnico - <i>Tribunais em T.E</i>
<input type="checkbox"/> Pesca em lagos e rios	<input type="checkbox"/> Não sabe
<input type="checkbox"/> Exploração madeireira	<input type="checkbox"/> Outro. Qual?
<input checked="" type="checkbox"/> 3) Caça de animais silvestres	
<input type="checkbox"/> Extrativismo vegetal	

10. PERCEPÇÃO SOBRE O EMPREENDIMENTO

<p>10.1. A comunidade tem acesso à BR-319?</p> <p><input type="checkbox"/> Sim</p> <p><input checked="" type="checkbox"/> Não</p>	<p>10.2. Utiliza a Rodovia (deslocamento/escoamento)?</p> <p><input type="checkbox"/> Sim. Por qual motivo?</p> <p>_____</p> <p>_____</p> <p>_____</p> <p>_____</p> <p><input checked="" type="checkbox"/> Não</p>	<p>10.3. Já recebeu pesquisadores funcionários de empresas ou órgão público para falar sobre a BR-319?</p> <p><input checked="" type="checkbox"/> Sim. Quem?</p> <p><i>no encontro de liderança em Manaus</i></p> <p>Por qual motivo?</p> <p>_____</p> <p><input checked="" type="checkbox"/> Não</p>
<p>10.4. Quais os pontos positivos se esperam com a pavimentação da rodovia (1-6)?</p> <p><input type="checkbox"/> Escoamento da produção</p> <p><input type="checkbox"/> Acesso a bens e serviços</p> <p><input type="checkbox"/> Melhoria na infraestrutura</p> <p><input type="checkbox"/> Aumento do fluxo de pessoas</p> <p><input type="checkbox"/> Instalação de projetos e iniciativas de desenvolvimento</p> <p><input type="checkbox"/> Outro. Quais?</p> <p>_____</p> <p><i>NÃO TEM BENEFÍCIOS POIS SITUA 68 km em linha reta passando p/ Jari</i></p>	<p>10.5. Quais os pontos negativos se esperam com a pavimentação da rodovia (1-11)?</p> <p><input type="checkbox"/> Prostituição</p> <p><input type="checkbox"/> Violência</p> <p><input type="checkbox"/> Desmatamento</p> <p><input type="checkbox"/> Alteração dos corpos hídricos</p> <p><input type="checkbox"/> Aumento do fluxo de pessoas</p> <p><input type="checkbox"/> Aumento da população</p> <p><input type="checkbox"/> Precarização dos serviços públicos</p> <p><input type="checkbox"/> Animais atropelados</p> <p><input type="checkbox"/> Aumento da oferta de entorpecentes</p> <p><input type="checkbox"/> Pedofilia</p> <p><input type="checkbox"/> Outro. Quais?</p> <p><i>NÃO TEM IMPACTO DE NADA DE NEGATIVO</i></p>	
<p>10.6. Quais as sugestões para potencializar os pontos positivos?</p> <p>_____</p>	<p>10.7. Quais as sugestões para minimizar os pontos negativos?</p> <p>_____</p>	

11. CONHECIMENTO SOBRE O EXECUTOR

11.1. Sabe qual o órgão do governo é responsável pela obra?

() Sim. Qual?

Não

11.2. Pode indicar a marca?



* Apresentar cartão das opções

11.3. Já participou ou tem conhecimento das atividades ambientais e sociais desenvolvidas pelo DNIT?


() Sim. Quais?

Não

12. OUTRAS SITUAÇÕES IDENTIFICADAS



MINISTÉRIO DA
INFRAESTRUTURA



PÁTRIA AMADA
BRASIL
GOVERNO FEDERAL

FORMULÁRIO DE CAMPO

1. IDENTIFICAÇÃO

1.1. Data da coleta: 06/11/2019	1.2. Aplicador: Sornafice
1.3. Comunidade/Localidade: São Mázaro	
1.4. Conhecida por outro nome: MARCOSO (Comunidade) do	
1.5. Município: Jundiá	
1.6. Área protegida (interior/entorno)/Assentamento: RDS Piraçasse Puros	
1.7. Coordenadas: 47	
1.8. Informante: Leonidas Vidinha de Almeida	
1.9. Cargo/Função: PRES. ASSOC. - APÓCATA / VICE PRES. COMUNIDADE	
1.10. Contato: (92) 99213 0402	

2. CARACTERIZAÇÃO

2.1. N.º de famílias: 28	2.2. N.º de moradores: —
2.3. Formas de acesso (percurso/modal): Fluvial - Puros	
2.4. Ano de criação: 28 Anos	
2.5. Histórico da criação/ocupação da área: AVO DÓVOTA DO SÃO MÁZARO.	

3. SERVIÇOS PÚBLICOS E INFRAESTRUTURA

3.1. Forma de abastecimento de água () Rede pública (X) Poço () Rio/Nascente () Outro. Qual?	3.2. Existência de estrutura sanitária (banheiro) (X) Sim () Não Quase todas tem banheiros
3.3. Destino do resíduo sólido (lixo) () Coletado (X) Queimado/enterrado () Jogado a céu aberto	3.4. Ocorrência de alagação (X) Sim () Não
3.5. Tipo de construção () Alvenaria () Taipa (X) Madeira () Palha () Material aproveitado () Outro. Qual?	3.6. Cobertura das casas () Telha () Laje de concreto () Amianto (X) Zinco/alumínio () Madeira () Palha () Outro. Qual?

3.7. Fornecimento de energia elétrica <input type="checkbox"/> Rede pública <input checked="" type="checkbox"/> Gerador comunitário <input type="checkbox"/> Gerador particular <input type="checkbox"/> Não há <input type="checkbox"/> Outro. Qual?	3.8. Meio de comunicação <input type="checkbox"/> Orelhão <input checked="" type="checkbox"/> Celular <input type="checkbox"/> Radiofonia <input type="checkbox"/> Não há <input type="checkbox"/> Outro. Qual?
---	---

Quando combust. fornecido para. ?/Prof. Utiliza internet de Sta Rita (Miz.)

4. SAÚDE

4.1. Possui unidade de saúde? <input type="checkbox"/> Sim <input checked="" type="checkbox"/> Não	4.2. O que fazem quando ficam doentes? (1-4) <input checked="" type="checkbox"/> Unidade mais próxima. Qual? <u>Posto Arouma / Bonizi</u> <input checked="" type="checkbox"/> Uso de plantas medicinais/remédios caseiros <input checked="" type="checkbox"/> Automedicação/uso de medicamentos comerciais <input type="checkbox"/> Unidade mais próxima. Qual? <u>Arouma / Bonizi</u>	4.3. Transporte utilizado em caso de deslocamento? <u>Carro da Prof. e</u> <u>ONG. FAZ</u>
---	---	---

5. EDUCAÇÃO

5.1. Possui escola? <input type="checkbox"/> Sim. Nome: <u>Desconhecido ?/Temporária</u> <input checked="" type="checkbox"/> Não	5.2. Se não, onde buscam serviço de educação? <u>V. Arouma</u>	5.3. Transporte utilizado em caso de deslocamento? <u>Transp. da Prof.</u>
--	--	--

6. ECONOMIA

6.1. Atividades desenvolvidas na Comunidade/Localidade: (1-11)	
<input type="checkbox"/> Pecuária intensiva (confinado) <input type="checkbox"/> Pecuária extensiva (solto) <input type="checkbox"/> Criação de animais. Quais? <hr/> <input type="checkbox"/> Agricultura familiar. Cultura? <hr/> <input checked="" type="checkbox"/> Agricultura intensiva. Cultura? <u>Roca</u> <input type="checkbox"/> Mineração. Minério?	<input type="checkbox"/> Extração de madeira. Espécies? <hr/> <input type="checkbox"/> Extrativismo não madeireiro. Espécies? <hr/> <input checked="" type="checkbox"/> Pesca. Espécies? <u>Pacu, Surubim, Tanaqui, Aruanã</u> <input type="checkbox"/> Turismo. Segmento? <hr/> <input type="checkbox"/> Outra. Qual?

6.2. Fonte de renda / transferência de renda: (1-9)

(1) Bolsa família

(2) PBC (PCD) - 1 PESSOA

(3) Pensão - APOSENTADORIA (6)

(4) Seguro defeso

(5) Bolsa Floresta

() Bolsa Verde

(6) Assalariado. Ocupação?

2 PESSOAS

() Prestação de Serviço. Atividade?

() Outro. Qual?

6.3. Rendimento/Valor (R\$/Periodicidade):

7. PRÁTICAS CULTURAIS E DE ORGANIZAÇÃO SOCIAL

7.1. Possui igreja?

(X) Sim. Nome:

SUS MÃEZARO

() Não

7.2. Religião predominante:

(X) Católica

() Evangélica. Qual?

() Espírita

() Sem religião

() Outra. Qual?

7.3. Datas Comemorativas/Festejo:

SUS MÃEZARO - 10 e 11 / fev.

7.4. Existência/vínculo com organização de representação (associação, cooperativa, etc.)?

(X) Sim. Quais:

ASSOC. PROD. RUMIS DO TR DO JIARI LOCALIZADO NO JIARI
- APROUA / MÃE - SÔMA

() Não

8. PESQUISA E DESENVOLVIMENTO

8.1. Existência de projetos e iniciativas?

(X) Sim. Quais:

CURSO DE FAMILIAR MECANIZADA / PROD. DE ARTESANATO
DAS MULHERES / PLATA SCOLÓGICA

() Não

8.2. Existência de equipamentos coletivos?

(X) Sim. Quais:

ROÇADORAS (2); GERADOR, BANCO MOTOR 15 HP; CAMIONA (PROF.)
DATACENTRO DE REARÍ

() Não

9. CONFLITOS SOCIOAMBIENTAIS E TERRITORIAIS (1-12)

- | | |
|---|--|
| <input type="checkbox"/> Fundiário/Posse de terra | <input type="checkbox"/> Mineração |
| <input type="checkbox"/> Político partidário | <input type="checkbox"/> Uso da água |
| <input type="checkbox"/> Uso da terra | <input type="checkbox"/> Étnico |
| <input type="checkbox"/> Pesca em lagos e rios | <input checked="" type="checkbox"/> Não sabe |
| <input type="checkbox"/> Exploração madeireira | <input type="checkbox"/> Outro. Qual? |
| <input type="checkbox"/> Caça de animais silvestres | |
| <input type="checkbox"/> Extrativismo vegetal | |

10. PERCEPÇÃO SOBRE O EMPREENDIMENTO

10.1. A comunidade tem acesso à BR-319?

- Sim
 Não

10.2. Utiliza a Rodovia (deslocamento/escoamento)?

- Sim. Por qual motivo?

Não

10.3. Já recebeu pesquisadores funcionários de empresas ou órgão público para falar sobre a BR-319?

- Sim. Quem?

Por qual motivo?

Não

10.4. Quais os pontos positivos se esperam com a pavimentação da rodovia (1-6)?

- escoamento da produção
 Acesso a bens e serviços
 Melhoria na infraestrutura
 Aumento do fluxo de pessoas
 Instalação de projetos e iniciativas de desenvolvimento
 Outro. Quais?

ACORDA NA TAMBÉM IMPACTOS (+/-)

10.5. Quais os pontos negativos se esperam com a pavimentação da rodovia (1-11)?

- Prostituição
 Violência
 Desmatamento
 Alteração dos corpos hídricos
 Aumento do fluxo de pessoas
 Aumento da população
 Precarização dos serviços públicos
 Animais atropelados
 Aumento da oferta de entorpecentes
 Pedofilia
 Outro. Quais?

DIZIANTO TO DEMÁ NA TAMBÉM

1.6. Quais as sugestões para potencializar os pontos positivos?

10.7. Quais as sugestões para minimizar os pontos negativos?

11. CONHECIMENTO SOBRE O EXECUTOR

11.1. Sabe qual o órgão do governo é responsável pela obra?

() Sim. Qual?

Não

11.2. Pode indicar a marca?



* Apresentar cartão das opções

11.3. Já participou ou tem conhecimento das atividades ambientais e sociais desenvolvidas pelo DNIT?

() Sim. Quais?

Não

12. OUTRAS SITUAÇÕES IDENTIFICADAS



MINISTÉRIO DA
INFRAESTRUTURA



FORMULÁRIO DE CAMPO

1. IDENTIFICAÇÃO

1.1. Data da coleta: 06/10/2010	1.2. Aplicador: J. Martins
1.3. Comunidade/Localidade: NOVA ROMA DA	
1.4. Conhecida por outro nome: RUIBOS	
1.5. Município: BOMM	
1.6. Área protegida (interior/entorno)/Assentamento: RDS PIAGASSU PONS	
1.7. Coordenadas: 049	
1.8. Informante: BATISTA BRUNO OLIVEIRA	
1.9. Cargo/Função: VICE PRESIDENTE COMUNITÁRIO	
1.10. Contato: —	

2. CARACTERIZAÇÃO

2.1. N.º de famílias: 9	2.2. N.º de moradores: 42
2.3. Formas de acesso (percurso/modal): Fluvial - PONS	
2.4. Ano de criação: 15 ANOS	
2.5. Histórico da criação/ocupação da área: MUDANÇA DE MARCEN DEVIDO A ÁREA INDETERMINADA	

3. SERVIÇOS PÚBLICOS E INFRAESTRUTURA

3.1. Forma de abastecimento de água <input type="checkbox"/> Rede pública <input type="checkbox"/> Poço <input checked="" type="checkbox"/> Rio/Nascente <input type="checkbox"/> Outro. Qual?	3.2. Existência de estrutura sanitária (banheiro) <input type="checkbox"/> Sim <input checked="" type="checkbox"/> Não
3.3. Destino do resíduo sólido (lixo) <input type="checkbox"/> Coletado <input checked="" type="checkbox"/> Queimado/enterrado <input type="checkbox"/> Jogado a céu aberto	3.4. Ocorrência de alagação <input checked="" type="checkbox"/> Sim <input type="checkbox"/> Não
3.5. Tipo de construção <input type="checkbox"/> Alvenaria <input type="checkbox"/> Taipa <input checked="" type="checkbox"/> Madeira <input type="checkbox"/> Palha <input type="checkbox"/> Material aproveitado <input type="checkbox"/> Outro. Qual?	3.6. Cobertura das casas <input type="checkbox"/> Telha <input type="checkbox"/> Laje de concreto <input type="checkbox"/> Amianto <input checked="" type="checkbox"/> Zinco/alumínio <input type="checkbox"/> Madeira <input type="checkbox"/> Palha <input type="checkbox"/> Outro. Qual?

3.7. Fornecimento de energia elétrica <input type="checkbox"/> Rede pública <input checked="" type="checkbox"/> Gerador comunitário <input type="checkbox"/> Gerador particular <input type="checkbox"/> Não há <input type="checkbox"/> Outro. Qual?	3.8. Meio de comunicação <input type="checkbox"/> Orelhão <input type="checkbox"/> Celular <input checked="" type="checkbox"/> Radiofonia <input type="checkbox"/> Não há <input type="checkbox"/> Outro. Qual?
---	---

4. SAÚDE

4.1. Possui unidade de saúde? <input type="checkbox"/> Sim <input checked="" type="checkbox"/> Não	4.2. O que fazem quando ficam doentes? (1-4) <input checked="" type="checkbox"/> (1) Unidade mais próxima. Qual? <u>Bonvivi - cl / mais próximo</u> <input type="checkbox"/> (2) Uso de plantas medicinais/remédios caseiros <input type="checkbox"/> () Automedicação/uso de medicamentos comerciais <input type="checkbox"/> () Unidade mais próxima. Qual? <u>Arroz</u>	4.3. Transporte utilizado em caso de deslocamento? <u>Onibus + Moton</u> <u>15 HP</u>
---	---	--

5. EDUCAÇÃO

5.1. Possui escola? <input type="checkbox"/> Sim. Nome: <u>HA - PROFESSOR, MAIS</u> <u>SEM ESCOLA formal</u> <input checked="" type="checkbox"/> Não	5.2. Se não, onde buscam serviço de educação? <u>NA PRAIA</u> <u>COMUNIDADE</u>	5.3. Transporte utilizado em caso de deslocamento? <u>RIBETA PRAIA</u>
---	--	--

6. ECONOMIA

6.1. Atividades desenvolvidas na Comunidade/Localidade: (1-11)	
<input type="checkbox"/> Pecuária intensiva (confinado) <input type="checkbox"/> Pecuária extensiva (solto) <input type="checkbox"/> Criação de animais. Quais?	<input type="checkbox"/> Extração de madeira. Espécies? <input type="checkbox"/> Extrativismo não madeireiro. Espécies?
<input checked="" type="checkbox"/> (2) Agricultura familiar. Cultura? <u>ROÇA, BARRA, MACHOINHA, MILHO</u>	<input checked="" type="checkbox"/> (1) Pesca. Espécies? <u>"TODA QUANTIDADE DE PEIXE"</u>
<input checked="" type="checkbox"/> (2) Agricultura intensiva. Cultura? <u>ROÇA, BARRA, MACHOINHA, MILHO</u>	<input type="checkbox"/> () Turismo. Segmento? <input type="checkbox"/> () Outra. Qual?
<input type="checkbox"/> () Mineração. Minério?	<input type="checkbox"/> () Outra. Qual?

6.2. Fonte de renda / transferência de renda: (1-9)

- (1) Bolsa família
- () PBC (PCD)
- () Pensão -
- (2) Seguro defeso
- (3) Bolsa Floresta
- () Bolsa Verde

() Assalariado. Ocupação?

() Prestação de Serviço. Atividade?

() Outro. Qual?

6.3. Rendimento/Valor (R\$/Periodicidade):

7. PRÁTICAS CULTURAIS E DE ORGANIZAÇÃO SOCIAL

7.1. Possui igreja?

(X) Sim. Nome:

EM CONSTRUÇÃO - SÃO JOSÉ

() Não

7.2. Religião predominante:

(X) Católica

() Evangélica. Qual?

() Espírita

() Sem religião

() Outra. Qual?

7.3. Datas Comemorativas/Festejo:

DIA 18/MARÇO - S. JOSÉ

7.4. Existência/vínculo com organização de representação (associação, cooperativa, etc.)?

(X) Sim. Quais:

ASSOCIAÇÃO COMUNITÁRIA

() Não

8. PESQUISA E DESENVOLVIMENTO

8.1. Existência de projetos e iniciativas?

() Sim. Quais:

(X) Não

8.2. Existência de equipamentos coletivos?

() Sim. Quais:

COMUN, LANCHETA, RAPOSTONIA, RECREATIVA (1), BOMBA D'ÁGUA, CASA DE FAMÍLIA, MALVÍAS AQUI.

() Não

9. CONFLITOS SOCIOAMBIENTAIS E TERRITORIAIS (1-12)

<input type="checkbox"/> Fundiário/Posse de terra	<input type="checkbox"/> Mineração
<input type="checkbox"/> Político partidário	<input type="checkbox"/> Uso da água
<input type="checkbox"/> Uso da terra	<input type="checkbox"/> Étnico
<input type="checkbox"/> Pesca em lagos e rios	<input checked="" type="checkbox"/> Não sabe
<input type="checkbox"/> Exploração madeireira	<input type="checkbox"/> Outro. Qual?
<input type="checkbox"/> Caça de animais silvestres	
<input type="checkbox"/> Extrativismo vegetal	

10. PERCEPÇÃO SOBRE O EMPREENDIMENTO

<p>10.1. A comunidade tem acesso à BR-319?</p> <p><input type="checkbox"/> Sim</p> <p><input checked="" type="checkbox"/> Não</p>	<p>10.2. Utiliza a Rodovia (deslocamento/escoamento)?</p> <p><input type="checkbox"/> Sim. Por qual motivo?</p> <p>_____</p> <p>_____</p> <p>_____</p> <p><input checked="" type="checkbox"/> Não</p>	<p>10.3. Já recebeu pesquisadores funcionários de empresas ou órgão público para falar sobre a BR-319?</p> <p><input type="checkbox"/> Sim. Quem?</p> <p>_____</p> <p>Por qual motivo?</p> <p>_____</p> <p><input checked="" type="checkbox"/> Não</p>
<p>10.4. Quais os pontos positivos se esperam com a pavimentação da rodovia (1-6)?</p> <p><input type="checkbox"/> Escoamento da produção</p> <p><input checked="" type="checkbox"/> Acesso a bens e serviços</p> <p><input type="checkbox"/> Melhoria na infraestrutura</p> <p><input type="checkbox"/> Aumento do fluxo de pessoas</p> <p><input type="checkbox"/> Instalação de projetos e iniciativas de desenvolvimento</p> <p><input type="checkbox"/> Outro. Quais?</p> <p>_____</p> <p><i>u</i></p>	<p>10.5. Quais os pontos negativos se esperam com a pavimentação da rodovia (1-11)?</p> <p><input type="checkbox"/> Prostituição</p> <p><input type="checkbox"/> Violência</p> <p><input type="checkbox"/> Desmatamento</p> <p><input type="checkbox"/> Alteração dos corpos hídricos</p> <p><input type="checkbox"/> Aumento do fluxo de pessoas</p> <p><input type="checkbox"/> Aumento da população</p> <p><input type="checkbox"/> Precarização dos serviços públicos</p> <p><input type="checkbox"/> Animais atropelados</p> <p><input type="checkbox"/> Aumento da oferta de entorpecentes</p> <p><input type="checkbox"/> Pedofilia</p> <p><input type="checkbox"/> Outro. Quais?</p> <p>_____</p> <p><i>NÃO SE DE INFORMA</i></p>	
<p>1.6. Quais as sugestões para potencializar os pontos positivos?</p> <p>_____</p>	<p>10.7. Quais as sugestões para minimizar os pontos negativos?</p> <p>_____</p>	

11. CONHECIMENTO SOBRE O EXECUTOR

<p>11.1. Sabe qual o órgão do governo é responsável pela obra? <input type="checkbox"/> Sim. Qual?</p> <p>_____</p> <p>_____</p> <p>_____</p> <p><input checked="" type="checkbox"/> Não</p>	<p>11.2. Pode indicar a marca?</p>  <p>* Apresentar cartão das opções</p>	<p>11.3. Já participou ou tem conhecimento das atividades ambientais e sociais desenvolvidas pelo DNIT? <input type="checkbox"/> Sim. Quais?</p> <p>_____</p> <p>_____</p> <p>_____</p> <p><input checked="" type="checkbox"/> Não</p>
---	--	---

12. OUTRAS SITUAÇÕES IDENTIFICADAS



MINISTÉRIO DA
INFRAESTRUTURA



PÁTRIA AMADA
BRASIL
GOVERNO FEDERAL

FORMULÁRIO DE CAMPO

1. IDENTIFICAÇÃO

1.1. Data da coleta: 06/11/2019	1.2. Aplicador: Jonathan
1.3. Comunidade/Localidade: São José da Praia Grande	
1.4. Conhecida por outro nome: —	
1.5. Município: Bauri	
1.6. Área protegida (interior/entorno)/Assentamento: RDO Pincosso Pinos	
1.7. Coordenadas: # 52	
1.8. Informante: Marli Souza da Silva	
1.9. Cargo/Função: Pesquisadora / de Luta	
1.10. Contato:	

2. CARACTERIZAÇÃO

2.1. N.º de famílias: 8	2.2. N.º de moradores: ~ 34
2.3. Formas de acesso (percurso/modal): Fluvial - Pinos	
2.4. Ano de criação: 2006	
2.5. Histórico da criação/ocupação da área: Linha Saco da Luta	

3. SERVIÇOS PÚBLICOS E INFRAESTRUTURA

3.1. Forma de abastecimento de água <input type="checkbox"/> Rede pública <input type="checkbox"/> Poço <input checked="" type="checkbox"/> Rio/Nascente <input type="checkbox"/> Outro. Qual?	3.2. Existência de estrutura sanitária (banheiro) <input type="checkbox"/> Sim <input checked="" type="checkbox"/> Não
3.3. Destino do resíduo sólido (lixo) <input type="checkbox"/> Coletado <input checked="" type="checkbox"/> Queimado/enterrado <input type="checkbox"/> Jogado a céu aberto	3.4. Ocorrência de alagação <input checked="" type="checkbox"/> Sim <input type="checkbox"/> Não
3.5. Tipo de construção <input type="checkbox"/> Alvenaria <input type="checkbox"/> Taipa <input checked="" type="checkbox"/> Madeira <input type="checkbox"/> Palha <input type="checkbox"/> Material aproveitado <input type="checkbox"/> Outro. Qual?	3.6. Cobertura das casas <input type="checkbox"/> Telha <input type="checkbox"/> Laje de concreto <input type="checkbox"/> Amianto <input checked="" type="checkbox"/> Zinco/alumínio <input type="checkbox"/> Madeira <input type="checkbox"/> Palha <input type="checkbox"/> Outro. Qual?

3.7. Fornecimento de energia elétrica <input type="checkbox"/> Rede pública <input checked="" type="checkbox"/> Gerador comunitário <input checked="" type="checkbox"/> Gerador particular <input type="checkbox"/> Não há <input type="checkbox"/> Outro. Qual? <u>Comunitário próprio</u>	3.8. Meio de comunicação <input type="checkbox"/> Orelhão <input type="checkbox"/> Celular <input type="checkbox"/> Radiofonia <input checked="" type="checkbox"/> Não há <input type="checkbox"/> Outro. Qual?
--	---

4. SAÚDE

4.1. Possui unidade de saúde? <input type="checkbox"/> Sim <input checked="" type="checkbox"/> Não <u>visita ACANTO</u> <u>ENTRADA DO ANO</u>	4.2. O que fazem quando ficam doentes? (1-4) <input checked="" type="checkbox"/> (1) Unidade mais próxima. Qual? <u>Zuni</u> <input type="checkbox"/> () Uso de plantas medicinais/remédios caseiros <input type="checkbox"/> () Automedicação/uso de medicamentos comerciais <input type="checkbox"/> () Unidade mais próxima. Qual?	4.3. Transporte utilizado em caso de deslocamento? <u>Barco Rôncio</u>
--	--	--

5. EDUCAÇÃO

5.1. Possui escola? <input type="checkbox"/> Sim. Nome: <input checked="" type="checkbox"/> Não	5.2. Se não, onde buscam serviço de educação? <u>Comunidade</u> <u>St. Rosa / N.S.</u> <u>Lowicolas</u>	5.3. Transporte utilizado em caso de deslocamento? <u>Barco Lowicolas</u> <u>7/ Prefeitura</u>
--	---	---

6. ECONOMIA

6.1. Atividades desenvolvidas na Comunidade/Localidade: (1-11)	
<input type="checkbox"/> Pecuária intensiva (confinado) <input type="checkbox"/> Pecuária extensiva (solto) <input type="checkbox"/> Criação de animais. Quais? <input checked="" type="checkbox"/> (2) Agricultura familiar. Cultura? <u>Mandioca, milho, Mandioca, Girassol</u>	<input type="checkbox"/> Extração de madeira. Espécies? <input type="checkbox"/> Extrativismo não madeireiro. Espécies? <input checked="" type="checkbox"/> (1) Pesca. Espécies? <u>Toda Qualidade - Fome, Pacu</u>
<input checked="" type="checkbox"/> (2) Agricultura intensiva. Cultura? <u>Mandioca, Mandioca, milho, Girassol</u>	<input type="checkbox"/> () Turismo. Segmento?
<input type="checkbox"/> Mineração. Minério?	<input type="checkbox"/> () Outra. Qual?

6.2. Fonte de renda / transferência de renda: (1-9)

(1) Bolsa família

() PBC (PCD)

(1) Pensão - 4 *Aposentado*

(3) Seguro defeso

(4) Bolsa Floresta

() Bolsa Verde

() Assalariado. Ocupação?

() Prestação de Serviço. Atividade?

() Outro. Qual?

6.3. Rendimento/Valor (R\$/Períodicidade):

7. PRÁTICAS CULTURAIS E DE ORGANIZAÇÃO SOCIAL

7.1. Possui igreja?

() Sim. Nome:

(x) Não

7.2. Religião predominante:

(x) Católica

() Evangélica. Qual?

() Espírita

() Sem religião

() Outra. Qual?

7.3. Datas Comemorativas/Festejo:

7.4. Existência/vínculo com organização de representação (associação, cooperativa, etc.)?

(x) Sim. Quais:

Associação de moradores

() Não

8. PESQUISA E DESENVOLVIMENTO

8.1. Existência de projetos e iniciativas?

() Sim. Quais:

(x) Não

8.2. Existência de equipamentos coletivos?

() Sim. Quais:

Comunidade, 1 Roca de madeira

() Não

9. CONFLITOS SOCIOAMBIENTAIS E TERRITORIAIS (1-12)

<input type="checkbox"/> Fundiário/Posse de terra	<input type="checkbox"/> Mineração
<input type="checkbox"/> Político partidário	<input type="checkbox"/> Uso da água
<input type="checkbox"/> Uso da terra	<input type="checkbox"/> Étnico
<input type="checkbox"/> Pesca em lagos e rios	<input checked="" type="checkbox"/> Não sabe
<input type="checkbox"/> Exploração madeireira	<input type="checkbox"/> Outro. Qual?
<input type="checkbox"/> Caça de animais silvestres	
<input type="checkbox"/> Extrativismo vegetal	

10. PERCEPÇÃO SOBRE O EMPREENDIMENTO

<p>10.1. A comunidade tem acesso à BR-319?</p> <input type="checkbox"/> Sim <input checked="" type="checkbox"/> Não	<p>10.2. Utiliza a Rodovia (deslocamento/escoamento)?</p> <input type="checkbox"/> Sim. Por qual motivo? <hr/> <hr/> <hr/> <input checked="" type="checkbox"/> Não	<p>10.3. Já recebeu pesquisadores funcionários de empresas ou órgão público para falar sobre a BR-319?</p> <input type="checkbox"/> Sim. Quem? <hr/> Por qual motivo? <hr/> <input checked="" type="checkbox"/> Não
---	---	--

10.4. Quais os pontos positivos se esperam com a pavimentação da rodovia (1-6)?

 Escoamento da produção
 Acesso a bens e serviços
 Melhoria na infraestrutura
 Aumento do fluxo de pessoas
 Instalação de projetos e iniciativas de desenvolvimento
 Outro. Quais?
Abate

10.5. Quais os pontos negativos se esperam com a pavimentação da rodovia (1-11)?

 Prostituição
 Violência
 Desmatamento
 Alteração dos corpos hídricos
 Aumento do fluxo de pessoas
 Aumento da população
 Precarização dos serviços públicos
 Animais atropelados
 Aumento da oferta de entorpecentes
 Pedofilia
 Outro. Quais?
NÃO INFORMAR

1.6. Quais as sugestões para potencializar os pontos positivos?

- FORTALECIMENTO DO SUPRIMENTO ELÉTRICO

- ACESSO À SAÚDE

10.7. Quais as sugestões para minimizar os pontos negativos?

11. CONHECIMENTO SOBRE O EXECUTOR

11.1. Sabe qual o órgão do governo é responsável pela obra?

() Sim. Qual?

Não

11.2. Pode indicar a marca?



* Apresentar cartão das opções

11.3. Já participou ou tem conhecimento das atividades ambientais e sociais desenvolvidas pelo DNIT?

() Sim. Quais?

Não

12. OUTRAS SITUAÇÕES IDENTIFICADAS



MINISTÉRIO DA
INFRAESTRUTURA



PÁTRIA AMADA
BRASIL
GOVERNO FEDERAL

FORMULÁRIO DE CAMPO

1. IDENTIFICAÇÃO

1.1. Data da coleta: 06/11/2019	1.2. Aplicador: Soma L.P.
1.3. Comunidade/Localidade: Boa Mourada	
1.4. Conhecida por outro nome: Carapana	
1.5. Município: Borara	
1.6. Área protegida (interior/entorno)/Assentamento: RDS PIAGUASSU ZONAS	
1.7. Coordenadas: 44 54	
1.8. Informante: Sidna Qui dos Santos Coelho	
1.9. Cargo/Função: Líder Comunitário	
1.10. Contato: —	

2. CARACTERIZAÇÃO

2.1. N.º de famílias: 7	2.2. N.º de moradores: —
2.3. Formas de acesso (percurso/modal): Fluvial - Zonas	
2.4. Ano de criação: ~ 60 ANOS	
2.5. Histórico da criação/ocupação da área: VINDO DO MURACARUKU - SEMINÁRIO	

3. SERVIÇOS PÚBLICOS E INFRAESTRUTURA

3.1. Forma de abastecimento de água <input type="checkbox"/> Rede pública <input type="checkbox"/> Poço <input checked="" type="checkbox"/> Rio/Nascente <input type="checkbox"/> Outro. Qual?	3.2. Existência de estrutura sanitária (banheiro) <input type="checkbox"/> Sim <input checked="" type="checkbox"/> Não
3.3. Destino do resíduo sólido (lixo) <input type="checkbox"/> Coletado <input checked="" type="checkbox"/> Queimado/enterrado <input type="checkbox"/> Jogado a céu aberto	3.4. Ocorrência de alagação <input checked="" type="checkbox"/> Sim <input type="checkbox"/> Não
3.5. Tipo de construção <input type="checkbox"/> Alvenaria <input type="checkbox"/> Taipa <input checked="" type="checkbox"/> Madeira <input type="checkbox"/> Palha <input type="checkbox"/> Material aproveitado <input type="checkbox"/> Outro. Qual?	3.6. Cobertura das casas <input type="checkbox"/> Telha <input type="checkbox"/> Laje de concreto <input type="checkbox"/> Amianto <input checked="" type="checkbox"/> Zinco/alumínio <input type="checkbox"/> Madeira <input type="checkbox"/> Palha <input type="checkbox"/> Outro. Qual?

3.7. Fornecimento de energia elétrica <input type="checkbox"/> Rede pública <input type="checkbox"/> Gerador comunitário <input type="checkbox"/> Gerador particular <input checked="" type="checkbox"/> Não há <input type="checkbox"/> Outro. Qual?	3.8. Meio de comunicação <input type="checkbox"/> Orelhão <input type="checkbox"/> Celular <input checked="" type="checkbox"/> Radiofonia <i>SISTEMA</i> <input type="checkbox"/> Não há <input type="checkbox"/> Outro. Qual?
---	--

4. SAÚDE

4.1. Possui unidade de saúde? <input type="checkbox"/> Sim <input checked="" type="checkbox"/> Não	4.2. O que fazem quando ficam doentes? (1-4) <input checked="" type="checkbox"/> Unidade mais próxima. Qual? <i>PANICATUBA -> COMUM</i> <input type="checkbox"/> Uso de plantas medicinais/remédios caseiros <input type="checkbox"/> Automedicação/uso de medicamentos comerciais <input type="checkbox"/> Unidade mais próxima. Qual?	4.3. Transporte utilizado em caso de deslocamento? <i>BANCO MOTON</i> <i>15 HP</i>
---	--	---

5. EDUCAÇÃO

5.1. Possui escola? <input checked="" type="checkbox"/> Sim. Nome: <i>SUBS ANEXO</i> <i>PANICATUBA</i> <input type="checkbox"/> Não	5.2. Se não, onde buscam serviço de educação? <hr/> <hr/> <hr/> <hr/> <hr/> <hr/>	5.3. Transporte utilizado em caso de deslocamento? <hr/> <hr/> <hr/> <hr/> <hr/> <hr/>
--	---	--

6. ECONOMIA

6.1. Atividades desenvolvidas na Comunidade/Localidade: (1-11)	
<input type="checkbox"/> Pecuária intensiva (confinado) <input type="checkbox"/> Pecuária extensiva (solto) <input type="checkbox"/> Criação de animais. Quais?	<input type="checkbox"/> Extração de madeira. Espécies? <hr/> <input type="checkbox"/> Extrativismo não madeireiro. Espécies? <hr/> <input checked="" type="checkbox"/> Pesca. Espécies? <i>FORMA, SOKUMBA, TAMBAQUI</i> <input type="checkbox"/> Turismo. Segmento? <hr/> <input type="checkbox"/> Outra. Qual?
<input checked="" type="checkbox"/> Agricultura familiar. Cultura? <hr/> <input checked="" type="checkbox"/> Agricultura intensiva. Cultura? <i>Melancia, milho, soja</i> <input type="checkbox"/> Mineração. Minério?	

6.2. Fonte de renda / transferência de renda: (1-9)

- Bolsa família
- PBC (PCD)
- Pensão
- Seguro defeso
- Bolsa Floresta
- Bolsa Verde

Assalariado. Ocupação?

Prestação de Serviço. Atividade?

CONTRATO PRECATORIA (ALMOGADOR ESCOLA)

Outro. Qual?

6.3. Rendimento/Valor (R\$/Periodicidade):

7. PRÁTICAS CULTURAIS E DE ORGANIZAÇÃO SOCIAL

7.1. Possui igreja?

Sim. Nome:

ASSEMBLEIA DE DEUS

Não

7.2. Religião predominante:

- Católica
- Evangélica. Qual?

ASSEMBLEIA

- Espírita
- Sem religião
- Outra. Qual?

7.3. Datas Comemorativas/Festejo:

FESTIA DA ASSEMBLEIA 23 E 24/MARÇO

7.4. Existência/vínculo com organização de representação (associação, cooperativa, etc.)?

Sim. Quais:

ASSOC. ~~MÃE~~ AMOR

Não

8. PESQUISA E DESENVOLVIMENTO

8.1. Existência de projetos e iniciativas?

Sim. Quais:

Não

8.2. Existência de equipamentos coletivos?

Sim. Quais:

VOADÉIA 15 HP, INTERFONE AÇAI, GERADOR (DEFEITO)
RADIOFONIA, CASA DE LUMINHA (EQUIPAMENTOS), 2 POCHEIROS

Não

9. CONFLITOS SOCIOAMBIENTAIS E TERRITORIAIS (1-12)

- | | |
|---|--|
| <input type="checkbox"/> Fundiário/Posse de terra | <input type="checkbox"/> Mineração |
| <input type="checkbox"/> Político partidário | <input type="checkbox"/> Uso da água |
| <input type="checkbox"/> Uso da terra | <input type="checkbox"/> Étnico |
| <input type="checkbox"/> Pesca em lagos e rios | <input checked="" type="checkbox"/> Não sabe |
| <input type="checkbox"/> Exploração madeireira | <input type="checkbox"/> Outro. Qual? |
| <input type="checkbox"/> Caça de animais silvestres | |
| <input type="checkbox"/> Extrativismo vegetal | |

10. PERCEPÇÃO SOBRE O EMPREENDIMENTO

<p>10.1. A comunidade tem acesso à BR-319?</p> <p><input type="checkbox"/> Sim</p> <p><input checked="" type="checkbox"/> Não</p>	<p>10.2. Utiliza a Rodovia (deslocamento/escoamento)?</p> <p><input type="checkbox"/> Sim. Por qual motivo?</p> <p>_____</p> <p>_____</p> <p>_____</p> <p>_____</p> <p><input checked="" type="checkbox"/> Não</p>	<p>10.3. Já recebeu pesquisadores funcionários de empresas ou órgão público para falar sobre a BR-319?</p> <p><input type="checkbox"/> Sim. Quem?</p> <p>_____</p> <p>Por qual motivo?</p> <p>_____</p> <p><input checked="" type="checkbox"/> Não</p>
<p>10.4. Quais os pontos positivos se esperam com a pavimentação da rodovia (1-6)?</p> <p><input type="checkbox"/> escoamento da produção</p> <p><input type="checkbox"/> Acesso a bens e serviços</p> <p><input type="checkbox"/> Melhoria na infraestrutura</p> <p><input type="checkbox"/> Aumento do fluxo de pessoas.</p> <p><input type="checkbox"/> Instalação de projetos e iniciativas de desenvolvimento</p> <p><input type="checkbox"/> Outro. Quais?</p> <p>_____</p> <p><i>Acredita que não serão impactos (+/-)</i></p>	<p>10.5. Quais os pontos negativos se esperam com a pavimentação da rodovia (1-11)?</p> <p><input type="checkbox"/> Prostituição</p> <p><input type="checkbox"/> Violência</p> <p><input type="checkbox"/> Desmatamento</p> <p><input type="checkbox"/> Alteração dos corpos hídricos</p> <p><input type="checkbox"/> Aumento do fluxo de pessoas</p> <p><input type="checkbox"/> Aumento da população</p> <p><input type="checkbox"/> Precarização dos serviços públicos</p> <p><input type="checkbox"/> Animais atropelados</p> <p><input type="checkbox"/> Aumento da oferta de entorpecentes</p> <p><input type="checkbox"/> Pedofilia</p> <p><input type="checkbox"/> Outro. Quais?</p> <p>_____</p>	
<p>1.6. Quais as sugestões para potencializar os pontos positivos?</p> <p>↑</p>	<p>10.7. Quais as sugestões para minimizar os pontos negativos?</p> <p>↓</p>	

11. CONHECIMENTO SOBRE O EXECUTOR

11.1. Sabe qual o órgão do governo é responsável pela obra?

() Sim. Qual?

Não

11.2. Pode indicar a marca?



* Apresentar cartão das opções

11.3. Já participou ou tem conhecimento das atividades ambientais e sociais desenvolvidas pelo DNIT?

() Sim. Quais?

Não

12. OUTRAS SITUAÇÕES IDENTIFICADAS

FORMULÁRIO DE CAMPO

1. IDENTIFICAÇÃO

1.1. Data da coleta: 06/11/2019	1.2. Aplicador: Semfip
1.3. Comunidade/Localidade: ZAMATUBA	
1.4. Conhecida por outro nome: SAGUADO LOURDES DE NÓSOS	
1.5. Município: Bonari	
1.6. Área protegida (interior/entorno): RDS TIAGUADA PUNOS	
1.7. Coordenadas: + 59	
1.8. Informante: NELSONEI MONEIMA DE SOUZA (filho da Ag. Saúde)	

2. CARACTERIZAÇÃO

2.1. N.º de famílias: 135	2.2. N.º de moradores: 498
2.3. Formas de acesso (percurso/modal): Fluvial - PUNOS	
2.4. Ano de criação: -	
2.5. Histórico da criação/ocupação da área: LINDA DE TAPAUÍ	

3. SERVIÇOS PÚBLICOS E INFRAESTRUTURA

3.1. Forma de abastecimento de água <input type="checkbox"/> Rede pública <input type="checkbox"/> Poço <input checked="" type="checkbox"/> Rio/Nascente <input checked="" type="checkbox"/> Outro. Qual? CAPTA DE CHUVA	3.2. Existência de estrutura sanitária (banheiro) <input checked="" type="checkbox"/> Sim <input checked="" type="checkbox"/> Não - RIBOIMINHO SUMIDURO - CIGARRO (TERRA) VASO.
3.3. Destino do resíduo sólido (lixo) <input type="checkbox"/> Coletado <input checked="" type="checkbox"/> Queimado/enterrado <input type="checkbox"/> Jogado a céu aberto	3.4. Ocorrência de alagação <input type="checkbox"/> Sim <input checked="" type="checkbox"/> Não MARCH 2009 & 2014
3.5. Tipo de construção <input type="checkbox"/> Alvenaria <input type="checkbox"/> Taipa <input checked="" type="checkbox"/> Madeira <input type="checkbox"/> Palha <input type="checkbox"/> Material aproveitado <input type="checkbox"/> Outro. Qual?	3.6. Cobertura das casas <input type="checkbox"/> Telha <input type="checkbox"/> Laje de concreto <input type="checkbox"/> Amianto <input checked="" type="checkbox"/> Zinco/alumínio <input type="checkbox"/> Madeira <input type="checkbox"/> Palha <input type="checkbox"/> Outro. Qual?

<p>3.7. Fornecimento de energia elétrica</p> <p><input checked="" type="checkbox"/> Rede pública <input type="checkbox"/> Gerador comunitário <input type="checkbox"/> Gerador particular <input type="checkbox"/> Não há <input type="checkbox"/> Outro. Qual?</p> <p><u>Não 7/ todos - TAPURAU</u></p>	<p>3.8. Meio de comunicação</p> <p><input checked="" type="checkbox"/> Orelhão - <u>S/ funcionamento</u> <input type="checkbox"/> Celular <input type="checkbox"/> Radiofonia <input checked="" type="checkbox"/> Não há <input type="checkbox"/> Outro. Qual?</p>
---	---

4. SAÚDE

<p>4.1. Possui unidade de saúde?</p> <p><input type="checkbox"/> Sim <input checked="" type="checkbox"/> Não</p> <p><u>C/ AGENTE DE SAÚDE</u></p>	<p>4.2. O que fazem quando ficam doentes? (1-4)</p> <p><input checked="" type="checkbox"/> Unidade mais próxima. Qual?</p> <p><u>BOMM - NORDEIA</u></p> <p><input checked="" type="checkbox"/> Uso de plantas medicinais/remédios caseiros <input checked="" type="checkbox"/> Automedicação/uso de medicamentos comerciais <input type="checkbox"/> Outro. Qual?</p>
---	--

5. EDUCAÇÃO

<p>5.1. Possui escola?</p> <p><input checked="" type="checkbox"/> Sim. Nome:</p> <p><u>PRESIDENTE COSTA E SILVA</u></p> <p><input type="checkbox"/> Não</p>	<p>5.2. Se não, onde buscam serviço de educação?</p> <p><u>ALUNOS DE OUTRAS</u> <u>USEM BANCO DA</u> <u>PROFESSORA</u></p>
--	---

6. ECONOMIA

<p>6.1. Atividades desenvolvidas na Comunidade/Localidade: (1-11)</p>	
<p><input type="checkbox"/> Pecuária intensiva (confinado) <input type="checkbox"/> Pecuária extensiva (solto) <input type="checkbox"/> Criação de animais. Quais?</p> <p><input type="checkbox"/> Agricultura familiar. Cultura?</p> <p><input checked="" type="checkbox"/> Agricultura intensiva. Cultura?</p> <p><u>ROÇA (Mandioca, MACAXEIRA...)</u></p> <p><input type="checkbox"/> Mineração. Minério?</p>	<p><input type="checkbox"/> Extração de madeira. Espécies?</p> <p><input type="checkbox"/> Extrativismo não madeireiro. Espécies?</p> <p><input checked="" type="checkbox"/> Pesca. Espécies?</p> <p><u>JARUARI, TUCUMANÔ, CARU, FUMA</u></p> <p><input type="checkbox"/> Turismo. Segmento?</p> <p><input type="checkbox"/> Outra. Qual?</p>

6.2. Fonte de renda / transferência de renda: (1-9)

- (1) Bolsa família
- () PBC (PCD)
- (2) Pensão - ~ 25 (APOSENT.)
- (3) Seguro defeso
- (4) Bolsa Floresta
- () Bolsa Verde

(5) Assalariado. Ocupação?

() Prestação de Serviço. Atividade?

() Outro. Qual?

~ 10 PESSOAS

6.3. Rendimento/Valor (R\$/Periodicidade):

7. PRÁTICAS CULTURAIS E DE ORGANIZAÇÃO SOCIAL

7.1. Possui igreja?

(X) Sim. Nome:

Católica Sagrado Com. de Jesus;
ADVENTISTA, TRADICIONAL, ASSOMB.
JESUS

() Não

7.2. Religião predominante:

- () Católica
- (X) Evangélica. Qual?

- () Espírita
- () Sem religião
- () Outra. Qual?

7.3. Datas Comemorativas/Festejo:

16/NOV - SAGRADO COM. JESUS; N. SA. ANUNCIA DA (COM. PEDRA - UZIZITA)

7.4. Existência/vínculo com organização de representação (associação, cooperativa, etc.)?

(X) Sim. Quais:

ASSOCIAÇÃO DE MORADORES

() Não

8. PESQUISA E DESENVOLVIMENTO

8.1. Existência de projetos e iniciativas?

() Sim. Quais:

(X) Não

9. CONFLITOS SOCIOAMBIENTAIS E TERRITORIAIS (1-12)

- | | |
|---|--|
| <input type="checkbox"/> Fundiário/Posse de terra | <input type="checkbox"/> Mineração |
| <input type="checkbox"/> Político partidário | <input type="checkbox"/> Uso da água |
| <input type="checkbox"/> Uso da terra | <input type="checkbox"/> Étnico |
| <input type="checkbox"/> Pesca em lagos e rios | <input checked="" type="checkbox"/> Não sabe |
| <input type="checkbox"/> Exploração madeireira | <input type="checkbox"/> Outro. Qual? |
| <input type="checkbox"/> Caça de animais silvestres | |
| <input type="checkbox"/> Extrativismo vegetal | |

10. PERCEPÇÃO SOBRE O EMPREENDIMENTO

<p>10.1. A comunidade tem acesso à BR-319?</p> <p><input type="checkbox"/> Sim</p> <p><input checked="" type="checkbox"/> Não</p>	<p>10.2. Utiliza a Rodovia (deslocamento/escoamento)?</p> <p><input type="checkbox"/> Sim. Por qual motivo?</p> <p>_____</p> <p>_____</p> <p>_____</p> <p>_____</p> <p><input checked="" type="checkbox"/> Não</p>	<p>10.3. Já recebeu pesquisadores funcionários de empresas ou órgão público para falar sobre a BR-319?</p> <p><input type="checkbox"/> Sim. Quem?</p> <p>_____</p> <p>_____</p> <p>_____</p> <p><input checked="" type="checkbox"/> Não</p>
--	---	--

10.4. Quais os pontos positivos se esperam com a pavimentação da rodovia?

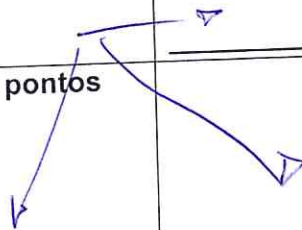
- Escoamento da produção
- Acesso a bens e serviços
- Melhoria na infraestrutura
- Aumento do fluxo de pessoas
- Instalação de projetos e iniciativas de desenvolvimento
- Outro. Quais?

NÃO FAZ IDÉIA POIS ESTÁ DISTANTE

10.5. Quais os pontos negativos se esperam com a pavimentação da rodovia?

- Prostituição
- Violência
- Desmatamento
- Alteração dos corpos hídricos
- Aumento do fluxo de pessoas
- Aumento da população
- Precarização dos serviços públicos
- Animais atropelados
- Aumento da oferta de entorpecentes
- Pedofilia
- Outro. Quais?

10.6. Sugestões para potencializar os pontos positivos



11. CONHECIMENTO SOBRE O EXECUTOR

11.1. Sabe qual o órgão do governo é responsável pela obra?

Sim. Qual?

Não

11.2. Pode indicar a marca?



* Apresentar cartão das opções

11.3. Já participou ou tem conhecimento das atividades ambientais e sociais desenvolvidas pelo DNIT?


Sim. Quais?

Não

12. OUTRAS SITUAÇÕES IDENTIFICADAS



MINISTÉRIO DA
INFRAESTRUTURA



PÁTRIA AMADA
BRASIL
GOVERNO FEDERAL

FORMULÁRIO DE CAMPO

1. IDENTIFICAÇÃO

1.1. Data da coleta:	1.2. Aplicador:
1.3. Comunidade/Localidade: <i>Comunidade S. Sebastião</i>	
1.4. Conhecida por outro nome: <i>Niça ETATU</i>	
1.5. Município: <i>Bonari</i>	
1.6. Área protegida (interior/entorno)/Assentamento: <i>RDS Piagnasso Roxos</i>	
1.7. Coordenadas: <i>62</i>	
1.8. Informante: <i>JOSE MELLO DE ARAUJO</i>	
1.9. Cargo/Função: <i>Pres. Associação - AMOT</i>	
1.10. Contato: <i>(97) 9611 8542</i>	

2. CARACTERIZAÇÃO

2.1. N.º de famílias: <i>128</i>	2.2. N.º de moradores: <i>720</i>
2.3. Formas de acesso (percurso/modal): <i>Rovinh - Roxos</i>	
2.4. Ano de criação: <i>1100 ANOS</i>	
2.5. Histórico da criação/ocupação da área: <i>DESCONHEÇO</i>	

3. SERVIÇOS PÚBLICOS E INFRAESTRUTURA

3.1. Forma de abastecimento de água <input type="checkbox"/> Rede pública <input type="checkbox"/> Poço <input checked="" type="checkbox"/> Rio/Nascente <input type="checkbox"/> Outro. Qual? <i>BOMBA "SUZO"</i>	3.2. Existência de estrutura sanitária (banheiro) <input checked="" type="checkbox"/> Sim <input type="checkbox"/> Não <i>PREVISTAMENTE</i>
3.3. Destino do resíduo sólido (lixo) <input type="checkbox"/> Coletado <input checked="" type="checkbox"/> Queimado/enterrado <input type="checkbox"/> Jogado a céu aberto	3.4. Ocorrência de alagação <input checked="" type="checkbox"/> Sim <input type="checkbox"/> Não <i>PREVISTAMENTE</i>
3.5. Tipo de construção <input checked="" type="checkbox"/> Alvenaria <i>POUCAS</i> <input type="checkbox"/> Taipa <input checked="" type="checkbox"/> Madeira <input type="checkbox"/> Palha <input type="checkbox"/> Material aproveitado <input type="checkbox"/> Outro. Qual?	3.6. Cobertura das casas <input type="checkbox"/> Telha <input type="checkbox"/> Laje de concreto <input type="checkbox"/> Amianto <input checked="" type="checkbox"/> Zinco/alumínio <input type="checkbox"/> Madeira <input type="checkbox"/> Palha <input type="checkbox"/> Outro. Qual?

3.7. Fornecimento de energia elétrica <input checked="" type="checkbox"/> Rede pública <input type="checkbox"/> Gerador comunitário <input type="checkbox"/> Gerador particular <input type="checkbox"/> Não há <input type="checkbox"/> Outro. Qual? <u>Há usina Tomélotava</u>	3.8. Meio de comunicação <input checked="" type="checkbox"/> Orelhão <u>se funcionar</u> <input type="checkbox"/> Celular <input checked="" type="checkbox"/> Radiofonia <input type="checkbox"/> Não há <input type="checkbox"/> Outro. Qual? <u>Internet Barreira Negra</u>
---	--

4. SAÚDE

4.1. Possui unidade de saúde? <input checked="" type="checkbox"/> Sim <input type="checkbox"/> Não <u>Há posto</u> <u>2 acessos</u> <u>1 enf.</u>	4.2. O que fazem quando ficam doentes? (1-4) <input checked="" type="checkbox"/> Unidade mais próxima. Qual? <u>no local</u> <input type="checkbox"/> (2) Uso de plantas medicinais/remédios caseiros <input type="checkbox"/> (3) Automedicação/uso de medicamentos comerciais <input type="checkbox"/> () Unidade mais próxima. Qual?	4.3. Transporte utilizado em caso de deslocamento? <u>Boia ri</u> <u>Ambulância</u> <u>Embarcações</u> <u>Ribonva</u>
---	--	--

5. EDUCAÇÃO

5.1. Possui escola? <input checked="" type="checkbox"/> Sim. Nome: <u>Oswaldo NASCIMENTO</u> <u>Venissimo</u> <input type="checkbox"/> Não	5.2. Se não, onde buscam serviço de educação? 	5.3. Transporte utilizado em caso de deslocamento? <u>Transporte</u> <u>Escolar ?</u> <u>As casas vizinhas</u>
---	--	--

6. ECONOMIA

6.1. Atividades desenvolvidas na Comunidade/Localidade: (1-11)	
<input type="checkbox"/> Pecuária intensiva (confinado) <input type="checkbox"/> Pecuária extensiva (solto) <input type="checkbox"/> Criação de animais. Quais? 	<input type="checkbox"/> Extração de madeira. Espécies? <input type="checkbox"/> Extrativismo não madeireiro. Espécies?
<input checked="" type="checkbox"/> Agricultura familiar. Cultura? <u>Roca, Cansino, no Rio</u>	<input checked="" type="checkbox"/> Pesca. Espécies? <u>(Mambo)</u> <u>Pimbuca, Tambuqui, Tucunaré</u>
<input type="checkbox"/> Agricultura intensiva. Cultura? 	<input type="checkbox"/> Turismo. Segmento?
<input type="checkbox"/> Mineração. Minério? 	<input type="checkbox"/> Outra. Qual?

6.2. Fonte de renda / transferência de renda: (1-9)

- (1) Bolsa família
- () PBC (PCD)-
- (2) Pensão -
- (3) Seguro defeso
- (4) Bolsa Floresta
- () Bolsa Verde

(5) Assalariado. Ocupação?

() Prestação de Serviço. Atividade?

() Outro. Qual?

7 PESSOAS (PROFISSIONAL)

6.3. Rendimento/Valor (R\$/Periodicidade):

7. PRÁTICAS CULTURAIS E DE ORGANIZAÇÃO SOCIAL

7.1. Possui igreja?

(X) Sim. Nome:

SÃO SEBASTIÃO / 3 EVANGELICOS
(ASSEMBLEIA TAMB. / ASSEMB. ADVENTISTAS TAF-2)

() Não

7.2. Religião predominante:

(X) Católica

() Evangélica. Qual?

() Espírita

() Sem religião

() Outra. Qual?

7.3. Datas Comemorativas/Festejo:

SÃO SEBASTIÃO / NOSSA S. CONCEIÇÃO
20/01/2008 / 08/08/2008

7.4. Existência/vínculo com organização de representação (associação, cooperativa, etc.)?

(X) Sim. Quais:

AMEPP - ASS. MODAN. DO ENTORNO DA RESERVA DE DESIGN V.
SUSC. PINGAÇÃO Puros /

() Não

8. PESQUISA E DESENVOLVIMENTO

8.1. Existência de projetos e iniciativas?

(X) Sim. Quais:

Costumeira

(X) Não

8.2. Existência de equipamentos coletivos?

(X) Sim. Quais:

Banco, Cozinha, Casa de farinha, Maternidade de
Município Pimpico, Amizade etc

() Não

9. CONFLITOS SOCIOAMBIENTAIS E TERRITORIAIS (1-12)

<input checked="" type="checkbox"/> Fundiário/Posse de terra	<input type="checkbox"/> Mineração
<input type="checkbox"/> Político partidário	<input type="checkbox"/> Uso da água
<input type="checkbox"/> Uso da terra	<input type="checkbox"/> Étnico
<input checked="" type="checkbox"/> Pesca em lagos e rios <i>FAZENDA CASIANHEIRO</i>	<input type="checkbox"/> Não sabe
<input type="checkbox"/> Exploração madeireira	<input type="checkbox"/> Outro. Qual?
<input checked="" type="checkbox"/> Caça de animais silvestres	
<input type="checkbox"/> Extrativismo vegetal	

10. PERCEPÇÃO SOBRE O EMPREENDIMENTO

<p>10.1. A comunidade tem acesso à BR-319?</p> <p><input type="checkbox"/> Sim</p> <p><input checked="" type="checkbox"/> Não</p>	<p>10.2. Utiliza a Rodovia (deslocamento/escoamento)?</p> <p><input type="checkbox"/> Sim. Por qual motivo?</p> <p>_____</p> <p>_____</p> <p>_____</p> <p><input checked="" type="checkbox"/> Não</p>	<p>10.3. Já recebeu pesquisadores funcionários de empresas ou órgão público para falar sobre a BR-319?</p> <p><input type="checkbox"/> Sim. Quem?</p> <p>_____</p> <p>Por qual motivo?</p> <p>_____</p> <p><input checked="" type="checkbox"/> Não <i>EM MOMENTOS FAVORÁVEIS DURANTE O PROJETO</i></p>
<p>10.4. Quais os pontos positivos se esperam com a pavimentação da rodovia (1-6)?</p> <p><input type="checkbox"/> escoamento da produção</p> <p><input type="checkbox"/> Acesso a bens e serviços</p> <p><input type="checkbox"/> Melhoria na infraestrutura</p> <p><input type="checkbox"/> Aumento do fluxo de pessoas</p> <p><input type="checkbox"/> Instalação de projetos e iniciativas de desenvolvimento</p> <p><input type="checkbox"/> Outro. Quais?</p> <p>_____</p> <p><i>ACREDITA QUE NÃO HAVIA IMPACTO LOCAL (+/-)</i></p>	<p>10.5. Quais os pontos negativos se esperam com a pavimentação da rodovia (1-11)?</p> <p><input type="checkbox"/> Prostituição</p> <p><input type="checkbox"/> Violência</p> <p><input type="checkbox"/> Desmatamento</p> <p><input type="checkbox"/> Alteração dos corpos hídricos</p> <p><input type="checkbox"/> Aumento do fluxo de pessoas</p> <p><input type="checkbox"/> Aumento da população</p> <p><input type="checkbox"/> Precarização dos serviços públicos</p> <p><input type="checkbox"/> Animais atropelados</p> <p><input type="checkbox"/> Aumento da oferta de entorpecentes</p> <p><input type="checkbox"/> Pedofilia</p> <p><input type="checkbox"/> Outro. Quais?</p> <p>_____</p>	
<p>1.6. Quais as sugestões para potencializar os pontos positivos?</p> <p>_____</p>	<p>10.7. Quais as sugestões para minimizar os pontos negativos?</p> <p>_____</p>	

11. CONHECIMENTO SOBRE O EXECUTOR


<p>11.1. Sabe qual o órgão do governo é responsável pela obra? () Sim. Qual?</p> <p>_____</p> <p>_____</p> <p>_____</p> <p><input checked="" type="checkbox"/> Não</p>	<p>11.2. Pode indicar a marca?</p>  <p>* Apresentar cartão das opções</p>	<p>11.3. Já participou ou tem conhecimento das atividades ambientais e sociais desenvolvidas pelo DNIT? () Sim. Quais?</p> <p>_____</p> <p>_____</p> <p>_____</p> <p><input checked="" type="checkbox"/> Não</p>
---	--	---

12. OUTRAS SITUAÇÕES IDENTIFICADAS

Demanda encontrada de lideranças em Manaus
N 78k (Próximo)



MINISTÉRIO DA
INFRAESTRUTURA



PÁTRIA AMADA
BRASIL
GOVERNO FEDERAL

FORMULÁRIO DE CAMPO

1. IDENTIFICAÇÃO

1.1. Data da coleta: 07/11/2019	1.2. Aplicador: Jorajim
1.3. Comunidade/Localidade: LUANA	
1.4. Conhecida por outro nome: NOSSA SINTOMA DO POSIÇÃO DE FÁTIMA	
1.5. Município: ANONI	
1.6. Área protegida (interior/entorno)/Assentamento: PIASSU PUNOS	
1.7. Coordenadas: 64	
1.8. Informante: RUIWINDO BUSTOS MARTINS	
1.9. Cargo/Função: PRESIDENTE DA COMUNIDADE	
1.10. Contato: (92) 993854843	

2. CARACTERIZAÇÃO

2.1. N.º de famílias: NA SUGO INFORMAR	2.2. N.º de moradores: ~ 300 HABITANTES
2.3. Formas de acesso (percurso/modal): FLUVIAL - ACESSO AO SÍTIO DE PUNOS	
2.4. Ano de criação: ~ 50 ANOS	
2.5. Histórico da criação/ocupação da área: —	

3. SERVIÇOS PÚBLICOS E INFRAESTRUTURA

3.1. Forma de abastecimento de água <input type="checkbox"/> Rede pública <input type="checkbox"/> Poço <input checked="" type="checkbox"/> Rio/Nascente <input type="checkbox"/> Outro. Qual?	3.2. Existência de estrutura sanitária (banheiro) <input checked="" type="checkbox"/> Sim <i>7maia</i> <input type="checkbox"/> Não
3.3. Destino do resíduo sólido (lixo) <input type="checkbox"/> Coletado <input checked="" type="checkbox"/> Queimado/enterrado <input type="checkbox"/> Jogado a céu aberto	3.4. Ocorrência de alagação <input checked="" type="checkbox"/> Sim <input type="checkbox"/> Não
3.5. Tipo de construção <input type="checkbox"/> Alvenaria <input type="checkbox"/> Taipa <input checked="" type="checkbox"/> Madeira <input type="checkbox"/> Palha <input type="checkbox"/> Material aproveitado <input type="checkbox"/> Outro. Qual?	3.6. Cobertura das casas <input type="checkbox"/> Telha <input type="checkbox"/> Laje de concreto <input type="checkbox"/> Amianto <input checked="" type="checkbox"/> Zinco/alumínio <input type="checkbox"/> Madeira <input type="checkbox"/> Palha <input type="checkbox"/> Outro. Qual?

3.7. Fornecimento de energia elétrica <input checked="" type="checkbox"/> Rede pública <input type="checkbox"/> Gerador comunitário <input type="checkbox"/> Gerador particular <input type="checkbox"/> Não há <input type="checkbox"/> Outro. Qual?	3.8. Meio de comunicação <input checked="" type="checkbox"/> Orelhão <i>sf funcionamento</i> <input checked="" type="checkbox"/> Celular <input checked="" type="checkbox"/> Radiofonia <i>cf defeito</i> <input type="checkbox"/> Não há <input type="checkbox"/> Outro. Qual?
---	---

4. SAÚDE

4.1. Possui unidade de saúde? <input checked="" type="checkbox"/> Sim <input type="checkbox"/> Não	4.2. O que fazem quando ficam doentes? (1-4) <input checked="" type="checkbox"/> (1) Unidade mais próxima. Qual? <i>EM CASOS GRANDES BRUNO</i> <i>NO LOCAL MESMO</i> <input type="checkbox"/> (2) Uso de plantas medicinais/remédios caseiros <input checked="" type="checkbox"/> (3) Automedicação/uso de medicamentos comerciais <input type="checkbox"/> () Unidade mais próxima. Qual?	4.3. Transporte utilizado em caso de deslocamento? <i>MARCHE DA SAÚDE</i> <i>MOTOR 60HP?</i>
---	--	---

5. EDUCAÇÃO

5.1. Possui escola? <input checked="" type="checkbox"/> Sim. Nome: <i>Escola BOM URSULA</i> <input type="checkbox"/> Não	5.2. Se não, onde buscam serviço de educação? <hr/> <hr/> <hr/> <hr/> <hr/> <hr/>	5.3. Transporte utilizado em caso de deslocamento? <hr/> <hr/> <hr/> <hr/> <hr/> <hr/>
--	---	--

6. ECONOMIA

6.1. Atividades desenvolvidas na Comunidade/Localidade: (1-11)	
<input type="checkbox"/> Pecuária intensiva (confinado) <input type="checkbox"/> Pecuária extensiva (solto) <input type="checkbox"/> Criação de animais. Quais?	<input checked="" type="checkbox"/> (3) Extração de madeira. Espécies? <i>Sua Firmeza, Garuba</i> <input type="checkbox"/> () Extrativismo não madeireiro. Espécies?
<input checked="" type="checkbox"/> (2) Agricultura familiar. Cultura? <i>Roca, milho</i>	<input checked="" type="checkbox"/> (1) Pesca. Espécies? <i>TODAS AS ESPÉCIES c/ do Firmeza</i>
<input type="checkbox"/> () Agricultura intensiva. Cultura?	<input type="checkbox"/> () Turismo. Segmento?
<input type="checkbox"/> () Mineração. Minério?	<input type="checkbox"/> () Outra. Qual?

6.2. Fonte de renda / transferência de renda: (1-9)

(1) Bolsa família

() PBC (PCD)

(2) Pensão - aposentada 20

(3) Seguro defeso

(4) Bolsa Floresta

() Bolsa Verde

(4) Assalariado. Ocupação?

Professores, Func. P. S., Ag. Saúde

() Prestação de Serviço. Atividade?

() Outro. Qual?

6.3. Rendimento/Valor (R\$/Periodicidade):

7. PRÁTICAS CULTURAIS E DE ORGANIZAÇÃO SOCIAL

7.1. Possui igreja?

(X) Sim. Nome:

4 EVANGÉLICAS 1 Católica

() Não

7.2. Religião predominante:

(X) Católica

() Evangélica. Qual?

() Espírita

() Sem religião

() Outra. Qual?

7.3. Datas Comemorativas/Festejo:

22/23 - OITUBMO - NOSSA SENHORA DO ROSÁRIO

7.4. Existência/vínculo com organização de representação (associação, cooperativa, etc.)?

(X) Sim. Quais:

ASSOC. MOURA DORES / AMOP

() Não

8. PESQUISA E DESENVOLVIMENTO

8.1. Existência de projetos e iniciativas?

(X) Sim. Quais:

Família do Pimacui

() Não

8.2. Existência de equipamentos coletivos?

(X) Sim. Quais:

Arboreto, Roupa de M(1), SOTE 15HP

() Não

9. CONFLITOS SOCIOAMBIENTAIS E TERRITORIAIS (1-12)

<input type="checkbox"/> Fundiário/Posse de terra	<input type="checkbox"/> Mineração
<input checked="" type="checkbox"/> Político partidário	<input type="checkbox"/> Uso da água
<input type="checkbox"/> Uso da terra	<input type="checkbox"/> Étnico
<input type="checkbox"/> Pesca em lagos e rios	<input type="checkbox"/> Não sabe
<input checked="" type="checkbox"/> Exploração madeireira	<input type="checkbox"/> Outro. Qual?
<input type="checkbox"/> Caça de animais silvestres	_____
<input type="checkbox"/> Extrativismo vegetal	_____

10. PERCEPÇÃO SOBRE O EMPREENDIMENTO

<p>10.1. A comunidade tem acesso à BR-319?</p> <p><input type="checkbox"/> Sim</p> <p><input checked="" type="checkbox"/> Não</p>	<p>10.2. Utiliza a Rodovia (deslocamento/escoamento)?</p> <p><input type="checkbox"/> Sim. Por qual motivo?</p> <p>_____</p> <p>_____</p> <p>_____</p> <p>_____</p> <p><input checked="" type="checkbox"/> Não</p>	<p>10.3. Já recebeu pesquisadores funcionários de empresas ou órgão público para falar sobre a BR-319?</p> <p><input type="checkbox"/> Sim. Quem?</p> <p>_____</p> <p>Por qual motivo?</p> <p>_____</p> <p><input checked="" type="checkbox"/> Não</p>
<p>10.4. Quais os pontos positivos se esperam com a pavimentação da rodovia (1-6)?</p> <p><input type="checkbox"/> Escoamento da produção</p> <p><input checked="" type="checkbox"/> Acesso a bens e serviços</p> <p><input type="checkbox"/> Melhoria na infraestrutura</p> <p><input type="checkbox"/> Aumento do fluxo de pessoas</p> <p><input type="checkbox"/> Instalação de projetos e iniciativas de desenvolvimento</p> <p><input type="checkbox"/> Outro. Quais?</p> <p>_____</p>	<p>10.5. Quais os pontos negativos se esperam com a pavimentação da rodovia (1-11)?</p> <p><input type="checkbox"/> Prostituição</p> <p><input type="checkbox"/> Violência</p> <p><input type="checkbox"/> Desmatamento</p> <p><input type="checkbox"/> Alteração dos corpos hídricos</p> <p><input type="checkbox"/> Aumento do fluxo de pessoas</p> <p><input type="checkbox"/> Aumento da população</p> <p><input type="checkbox"/> Precarização dos serviços públicos</p> <p><input type="checkbox"/> Animais atropelados</p> <p><input type="checkbox"/> Aumento da oferta de entorpecentes</p> <p><input type="checkbox"/> Pedofilia</p> <p><input type="checkbox"/> Outro. Quais?</p> <p>_____</p> <p><i>NAO SAO INFORMAN</i></p>	
<p>1.6. Quais as sugestões para potencializar os pontos positivos?</p> <p>_____</p>	<p>10.7. Quais as sugestões para minimizar os pontos negativos?</p> <p>_____</p>	

11. CONHECIMENTO SOBRE O EXECUTOR

<p>11.1. Sabe qual o órgão do governo é responsável pela obra? () Sim. Qual?</p> <p>_____</p> <p>_____</p> <p>_____</p> <p><input checked="" type="checkbox"/> Não</p>	<p>11.2. Pode indicar a marca?</p> <div style="display: flex; flex-wrap: wrap; justify-content: space-around;"> <div style="text-align: center;"> IEF-MMA</div> <div style="text-align: center;"> INCRA</div> <div style="text-align: center;"> FUNASA</div> <div style="text-align: center;"> PETROBRAS</div> <div style="text-align: center;"> IBGE</div> <div style="text-align: center;"> DNIT</div> <div style="text-align: center;"> UEA UNIVERSIDADE DO ESTADO DO AMAPÁ</div> <div style="text-align: center;"> ARPA</div> <div style="text-align: center;"> FGV</div> <div style="text-align: center;"> ICBio MMA</div> </div> <p>* Apresentar cartão das opções</p>	<p>11.3. Já participou ou tem conhecimento das atividades ambientais e sociais desenvolvidas pelo DNIT? () Sim. Quais?</p> <p>_____</p> <p>_____</p> <p>_____</p> <p><input checked="" type="checkbox"/> Não</p>
---	---	---

12. OUTRAS SITUAÇÕES IDENTIFICADAS



MINISTÉRIO DA
INFRAESTRUTURA



PÁTRIA AMADA
BRASIL
GOVERNO FEDERAL

FORMULÁRIO DE CAMPO

1. IDENTIFICAÇÃO

1.1. Data da coleta: 07/11/2019	1.2. Aplicador: SP/AM/19
1.3. Comunidade/Localidade: VILA DO IPIRANGA	
1.4. Conhecida por outro nome: ORIGINAL - JESUS ME DEU	
1.5. Município: BONOPÉ	
1.6. Área protegida (interior/entorno)/Assentamento: RDS PIAGASSU PUMS	
1.7. Coordenadas: 65	
1.8. Informante: DOMILSON PINTO MARQUES	
1.9. Cargo/Função: MONITOR	
1.10. Contato: (92) 94471279	

2. CARACTERIZAÇÃO

2.1. N.º de famílias: 11 famílias	2.2. N.º de moradores: 40 ~ 150
2.3. Formas de acesso (percurso/modal): Floresta - PUMS	
2.4. Ano de criação: 20 ANOS	
2.5. Histórico da criação/ocupação da área: LINDAS DO BOA BOM	

3. SERVIÇOS PÚBLICOS E INFRAESTRUTURA

3.1. Forma de abastecimento de água <input type="checkbox"/> Rede pública <input type="checkbox"/> Poço <input checked="" type="checkbox"/> Rio/Nascente <input checked="" type="checkbox"/> Outro. Qual? <u>ÁGUA DA CUBA</u>	3.2. Existência de estrutura sanitária (banheiro) <input checked="" type="checkbox"/> Sim <input type="checkbox"/> Não
3.3. Destino do resíduo sólido (lixo) <input type="checkbox"/> Coletado <input checked="" type="checkbox"/> Queimado/enterrado <input type="checkbox"/> Jogado a céu aberto	3.4. Ocorrência de alagação <input checked="" type="checkbox"/> Sim <input type="checkbox"/> Não
3.5. Tipo de construção <input type="checkbox"/> Alvenaria <input type="checkbox"/> Taipa <input checked="" type="checkbox"/> Madeira <input type="checkbox"/> Palha <input type="checkbox"/> Material aproveitado <input type="checkbox"/> Outro. Qual?	3.6. Cobertura das casas <input type="checkbox"/> Telha <input type="checkbox"/> Laje de concreto <input type="checkbox"/> Amianto <input checked="" type="checkbox"/> Zinco/alumínio <input type="checkbox"/> Madeira <input type="checkbox"/> Palha <input type="checkbox"/> Outro. Qual?

3.7. Fornecimento de energia elétrica <input checked="" type="checkbox"/> Rede pública <input type="checkbox"/> Gerador comunitário <input type="checkbox"/> Gerador particular <input type="checkbox"/> Não há <input type="checkbox"/> Outro. Qual? <u>Luze de Todos</u>	3.8. Meio de comunicação <input type="checkbox"/> Orelhão <input checked="" type="checkbox"/> Celular <input type="checkbox"/> Radiofonia <input type="checkbox"/> Não há <input type="checkbox"/> Outro. Qual?
---	---

4. SAÚDE

4.1. Possui unidade de saúde? <input checked="" type="checkbox"/> Sim <input type="checkbox"/> Não <u>C/ AG. Saúde</u>	4.2. O que fazem quando ficam doentes? (1-4) <input checked="" type="checkbox"/> (1) Unidade mais próxima. Qual? <u>35 km</u> <input checked="" type="checkbox"/> (2) Uso de plantas medicinais/remédios caseiros <input checked="" type="checkbox"/> (3) Automedicação/uso de medicamentos comerciais <input type="checkbox"/> (4) Unidade mais próxima. Qual?	4.3. Transporte utilizado em caso de deslocamento? <u>Picupio - LINTHA</u>
--	---	--

5. EDUCAÇÃO

5.1. Possui escola? <input checked="" type="checkbox"/> Sim. Nome: <u>30M Jardim</u> <input type="checkbox"/> Não	5.2. Se não, onde buscam serviço de educação? <u>—</u>	5.3. Transporte utilizado em caso de deslocamento? <u>Carro Pão Pua</u>
---	--	---

6. ECONOMIA

6.1. Atividades desenvolvidas na Comunidade/Localidade: (1-11)	
<input type="checkbox"/> Pecuária intensiva (confinado) <input type="checkbox"/> Pecuária extensiva (solto) <input type="checkbox"/> Criação de animais. Quais? <input checked="" type="checkbox"/> Agricultura familiar. Cultura? <u>MUCA XEIRA, FEIJÃO, MAMONA</u> <input type="checkbox"/> Agricultura intensiva. Cultura? <input type="checkbox"/> Mineração. Minério?	<input type="checkbox"/> Extração de madeira. Espécies? <input type="checkbox"/> Extrativismo não madeireiro. Espécies? <input checked="" type="checkbox"/> (1) Pesca. Espécies? <u>QUASE TODO</u> <input type="checkbox"/> Turismo. Segmento? <input type="checkbox"/> Outra. Qual?

6.2. Fonte de renda / transferência de renda: (1-9)

(4) Bolsa família

() PBC (PCD)

(2) Pensão - *Ass. (4)*

(4) Seguro defeso

(5) Bolsa Floresta

() Bolsa Verde

() Assalariado. Ocupação?

(6) Prestação de Serviço. Atividade?

() Outro. Qual?

6.3. Rendimento/Valor (R\$/Periodicidade):

7. PRÁTICAS CULTURAIS E DE ORGANIZAÇÃO SOCIAL

7.1. Possui igreja?

(x) Sim. Nome:

ASSEMBLEIA DE DEUS

() Não

7.2. Religião predominante:

() Católica

(x) Evangélica. Qual?

() Espírita

() Sem religião

() Outra. Qual?

7.3. Datas Comemorativas/Festejo:

24/ Junho - FESTA EVANGÉLICA

7.4. Existência/vínculo com organização de representação (associação, cooperativa, etc.)?

() Sim. Quais:

(x) Não

8. PESQUISA E DESENVOLVIMENTO

8.1. Existência de projetos e iniciativas?

() Sim. Quais:

(x) Não

8.2. Existência de equipamentos coletivos?

(x) Sim. Quais:

ROÇA DE FIM, MHC ACRI (2), REDE PESCA

(x) Não

9. CONFLITOS SOCIOAMBIENTAIS E TERRITORIAIS (1-12)

<input checked="" type="checkbox"/> Fundiário/Posse de terra	<input type="checkbox"/> Mineração
<input checked="" type="checkbox"/> Político partidário	<input type="checkbox"/> Uso da água
<input type="checkbox"/> Uso da terra	<input type="checkbox"/> Étnico
<input type="checkbox"/> Pesca em lagos e rios	<input type="checkbox"/> Não sabe
<input type="checkbox"/> Exploração madeireira	<input type="checkbox"/> Outro. Qual?
<input type="checkbox"/> Caça de animais silvestres	
<input checked="" type="checkbox"/> Extrativismo vegetal	

10. PERCEPÇÃO SOBRE O EMPREENDIMENTO

<p>10.1. A comunidade tem acesso à BR-319?</p> <p><input type="checkbox"/> Sim</p> <p><input checked="" type="checkbox"/> Não</p>	<p>10.2. Utiliza a Rodovia (deslocamento/escoamento)?</p> <p><input type="checkbox"/> Sim. Por qual motivo?</p> <p>_____</p> <p>_____</p> <p>_____</p> <p><input checked="" type="checkbox"/> Não</p>	<p>10.3. Já recebeu pesquisadores funcionários de empresas ou órgão público para falar sobre a BR-319?</p> <p><input type="checkbox"/> Sim. Quem?</p> <p>_____</p> <p>Por qual motivo?</p> <p>_____</p> <p><input checked="" type="checkbox"/> Não</p>
<p>10.4. Quais os pontos positivos se esperam com a pavimentação da rodovia (1-6)?</p> <p><input type="checkbox"/> Escoamento da produção</p> <p><input checked="" type="checkbox"/> Acesso a bens e serviços</p> <p><input checked="" type="checkbox"/> Melhoria na infraestrutura</p> <p><input type="checkbox"/> Aumento do fluxo de pessoas</p> <p><input type="checkbox"/> Instalação de projetos e iniciativas de desenvolvimento</p> <p><input type="checkbox"/> Outro. Quais?</p> <p>_____</p>	<p>10.5. Quais os pontos negativos se esperam com a pavimentação da rodovia (1-11)?</p> <p><input type="checkbox"/> Prostituição</p> <p><input checked="" type="checkbox"/> Violência</p> <p><input type="checkbox"/> Desmatamento</p> <p><input type="checkbox"/> Alteração dos corpos hídricos</p> <p><input type="checkbox"/> Aumento do fluxo de pessoas</p> <p><input type="checkbox"/> Aumento da população</p> <p><input type="checkbox"/> Precarização dos serviços públicos</p> <p><input type="checkbox"/> Animais atropelados</p> <p><input type="checkbox"/> Aumento da oferta de entorpecentes</p> <p><input type="checkbox"/> Pedofilia</p> <p><input type="checkbox"/> Outro. Quais?</p> <p>_____</p>	
<p>1.6. Quais as sugestões para potencializar os pontos positivos?</p> <p>_____</p>	<p>10.7. Quais as sugestões para minimizar os pontos negativos?</p> <p>- Instituir Guarda Civil nas localidades</p>	

11. CONHECIMENTO SOBRE O EXECUTOR

11.1. Sabe qual o órgão do governo é responsável pela obra?

() Sim. Qual?

Não

11.2. Pode indicar a marca?



* Apresentar cartão das opções

11.3. Já participou ou tem conhecimento das atividades ambientais e sociais desenvolvidas pelo DNIT?


() Sim. Quais?

Não

12. OUTRAS SITUAÇÕES IDENTIFICADAS



MINISTÉRIO DA
INFRAESTRUTURA



PÁTRIA AMADA
BRASIL
GOVERNO FEDERAL

FORMULÁRIO DE CAMPO

1. IDENTIFICAÇÃO

1.1. Data da coleta: 07/11/2019	1.2. Aplicador: Serenice
1.3. Comunidade/Localidade: Uai	
1.4. Conhecida por outro nome: Santa Luzia	
1.5. Município: Bonari	
1.6. Área protegida (interior/entorno)/Assentamento:	
1.7. Coordenadas: 66	
1.8. Informante: Márcio Alves	
1.9. Cargo/Função: Monitor Ex. Vico Pús. da Assoc.	
1.10. Contato: -	

2. CARACTERIZAÇÃO

2.1. N.º de famílias: 33	2.2. N.º de moradores: -
2.3. Formas de acesso (percurso/modal): Estrada Pús.	
2.4. Ano de criação: ~ 30 ANOS	
2.5. Histórico da criação/ocupação da área: - LINDAS DO BONARI, MOURA TORRES	

3. SERVIÇOS PÚBLICOS E INFRAESTRUTURA

3.1. Forma de abastecimento de água <input type="checkbox"/> Rede pública <input checked="" type="checkbox"/> Poço <input type="checkbox"/> Rio/Nascente <input type="checkbox"/> Outro. Qual? 2 POÇOS ARTESIAIS	3.2. Existência de estrutura sanitária (banheiro) <input type="checkbox"/> Sim <input checked="" type="checkbox"/> Não
3.3. Destino do resíduo sólido (lixo) <input type="checkbox"/> Coletado <input checked="" type="checkbox"/> Queimado/enterrado <input type="checkbox"/> Jogado a céu aberto Destruição do SACO Plástico no lixo Jogado p/ Bancos	3.4. Ocorrência de alagação <input checked="" type="checkbox"/> Sim 2012/2015 > <input type="checkbox"/> Não
3.5. Tipo de construção <input type="checkbox"/> Alvenaria <input type="checkbox"/> Taipa <input checked="" type="checkbox"/> Madeira <input type="checkbox"/> Palha <input type="checkbox"/> Material aproveitado <input type="checkbox"/> Outro. Qual?	3.6. Cobertura das casas <input type="checkbox"/> Telha <input type="checkbox"/> Laje de concreto <input type="checkbox"/> Amianto <input checked="" type="checkbox"/> Zinco/alumínio <input type="checkbox"/> Madeira <input type="checkbox"/> Palha <input type="checkbox"/> Outro. Qual?

3.7. Fornecimento de energia elétrica <input checked="" type="checkbox"/> Rede pública <input type="checkbox"/> Gerador comunitário <input type="checkbox"/> Gerador particular <input type="checkbox"/> Não há <input type="checkbox"/> Outro. Qual?	3.8. Meio de comunicação <input checked="" type="checkbox"/> Orelhão <input checked="" type="checkbox"/> Celular <input type="checkbox"/> Radiofonia <input type="checkbox"/> Não há <input type="checkbox"/> Outro. Qual?
---	--

4. SAÚDE

4.1. Possui unidade de saúde? <input type="checkbox"/> Sim <input checked="" type="checkbox"/> Não AGENTES DE SAÚDE SÁO 20 4/MÊS	4.2. O que fazem quando ficam doentes? (1-4) (1) Unidade mais próxima. Qual? <u>Remédio</u> (2) Uso de plantas medicinais/remédios caseiros <input type="checkbox"/> Automedicação/uso de medicamentos comerciais <input type="checkbox"/> Unidade mais próxima. Qual?	4.3. Transporte utilizado em caso de deslocamento? <u>Carro Próprio</u>
---	--	---

5. EDUCAÇÃO

5.1. Possui escola? <input checked="" type="checkbox"/> Sim. Nome: <u>Escola M. Sra Luzia</u> <input type="checkbox"/> Não	5.2. Se não, onde buscam serviço de educação? 	5.3. Transporte utilizado em caso de deslocamento? <u>—</u>
--	--	---

6. ECONOMIA

6.1. Atividades desenvolvidas na Comunidade/Localidade: (1-11)	
<input type="checkbox"/> Pecuária intensiva (confinado) <input type="checkbox"/> Pecuária extensiva (solto) <input type="checkbox"/> Criação de animais. Quais? (2) Agricultura familiar. Cultura? <u>ROSA (MANIÓTIPO, MICHÊ)</u> <input type="checkbox"/> Agricultura intensiva. Cultura? <input type="checkbox"/> Mineração. Minério?	<input checked="" type="checkbox"/> Extração de madeira. Espécies? <u>DOURO PRATO</u> <input type="checkbox"/> Extrativismo não madeireiro. Espécies? (1) Pesca. Espécies? <u>PACU, TANIAQUI, SOFARBA</u> <input type="checkbox"/> Turismo. Segmento? <input type="checkbox"/> Outra. Qual?

GÁS 95,00

6.2. Fonte de renda / transferência de renda: (1-9)

- (1) Bolsa família
 () PBC (PCD)
 (4) Pensão -
 (3) Seguro defeso
 (2) Bolsa Floresta
 () Bolsa Verde

Assalariado. Ocupação?

Serviço Gerais (PROF.)

() Prestação de Serviço. Atividade?

() Outro. Qual?

6.3. Rendimento/Valor (R\$/Periodicidade):

7. PRÁTICAS CULTURAIS E DE ORGANIZAÇÃO SOCIAL

7.1. Possui igreja?

(X) Sim. Nome:

Católica Sta Luzia

() Não

7.2. Religião predominante:

(X) Católica

() Evangélica. Qual?

() Espírita

() Sem religião

() Outra. Qual?

7.3. Datas Comemorativas/Festejo:

13 DE 3 SANTA LUZIA

7.4. Existência/vínculo com organização de representação (associação, cooperativa, etc.)?

(X) Sim. Quais:

ACOP

() Não

8. PESQUISA E DESENVOLVIMENTO

8.1. Existência de projetos e iniciativas?

() Sim. Quais:

(X) Não

8.2. Existência de equipamentos coletivos?

(X) Sim. Quais:

1 Rota de Luzia

() Não

9. CONFLITOS SOCIOAMBIENTAIS E TERRITORIAIS (1-12)

<input type="checkbox"/> Fundiário/Posse de terra	<input type="checkbox"/> Mineração
<input type="checkbox"/> Político partidário	<input type="checkbox"/> Uso da água
<input type="checkbox"/> Uso da terra	<input type="checkbox"/> Étnico
<input checked="" type="checkbox"/> Pesca em lagos e rios	<input checked="" type="checkbox"/> Não sabe
<input type="checkbox"/> Exploração madeireira	<input type="checkbox"/> Outro. Qual?
<input type="checkbox"/> Caça de animais silvestres	
<input type="checkbox"/> Extrativismo vegetal	

10. PERCEPÇÃO SOBRE O EMPREENDIMENTO

<p>10.1. A comunidade tem acesso à BR-319?</p> <p><input type="checkbox"/> Sim</p> <p><input checked="" type="checkbox"/> Não</p>	<p>10.2. Utiliza a Rodovia (deslocamento/escoamento)?</p> <p><input type="checkbox"/> Sim. Por qual motivo?</p> <p>_____</p> <p>_____</p> <p>_____</p> <p>_____</p> <p><input checked="" type="checkbox"/> Não</p>	<p>10.3. Já recebeu pesquisadores funcionários de empresas ou órgão público para falar sobre a BR-319?</p> <p><input type="checkbox"/> Sim. Quem?</p> <p>_____</p> <p>Por qual motivo?</p> <p>_____</p> <p><input checked="" type="checkbox"/> Não</p>
<p>10.4. Quais os pontos positivos se esperam com a pavimentação da rodovia (1-6)?</p> <p><input type="checkbox"/> escoamento da produção</p> <p><input checked="" type="checkbox"/> Acesso a bens e serviços</p> <p><input checked="" type="checkbox"/> Melhoria na infraestrutura</p> <p><input type="checkbox"/> Aumento do fluxo de pessoas</p> <p><input type="checkbox"/> Instalação de projetos e iniciativas de desenvolvimento</p> <p><input type="checkbox"/> Outro. Quais?</p> <p>_____</p>	<p>10.5. Quais os pontos negativos se esperam com a pavimentação da rodovia (1-11)?</p> <p><input type="checkbox"/> Prostituição</p> <p><input checked="" type="checkbox"/> Violência</p> <p><input type="checkbox"/> Desmatamento</p> <p><input type="checkbox"/> Alteração dos corpos hídricos</p> <p><input type="checkbox"/> Aumento do fluxo de pessoas</p> <p><input type="checkbox"/> Aumento da população</p> <p><input type="checkbox"/> Precarização dos serviços públicos</p> <p><input type="checkbox"/> Animais atropelados</p> <p><input type="checkbox"/> Aumento da oferta de entorpecentes</p> <p><input type="checkbox"/> Pedofilia</p> <p><input type="checkbox"/> Outro. Quais?</p> <p>_____</p>	
<p>1.6. Quais as sugestões para potencializar os pontos positivos?</p> <p>- FINANCIAMENTO P/ ALTERNATIVA DE ROTA P/ ABRIR SE POSSA</p>	<p>10.7. Quais as sugestões para minimizar os pontos negativos?</p> <p>POLÍTICAS PÚBLICAS QUE FORTALEÇAM AS COMUNIDADES</p>	


11. CONHECIMENTO SOBRE O EXECUTOR

<p>11.1. Sabe qual o órgão do governo é responsável pela obra? <input type="checkbox"/> Sim. Qual? _____ _____ _____</p> <p><input checked="" type="checkbox"/> Não</p>	<p>11.2. Pode indicar a marca?</p>  <p>* Apresentar cartão das opções</p>	<p>11.3. Já participou ou tem conhecimento das atividades ambientais e sociais desenvolvidas pelo DNIT? <input type="checkbox"/> Sim. Quais? _____ _____ _____</p> <p><input checked="" type="checkbox"/> Não</p>
--	---	--

12. OUTRAS SITUAÇÕES IDENTIFICADAS



MINISTÉRIO DA
INFRAESTRUTURA



PÁTRIA AMADA
BRASIL
GOVERNO FEDERAL

FORMULÁRIO DE CAMPO

1. IDENTIFICAÇÃO

1.1. Data da coleta: 04/11/2019	1.2. Aplicador: SERRA/IT
1.3. Comunidade/Localidade: BOAS NOVAS	
1.4. Conhecida por outro nome: VISTA DO SUPERARA	
1.5. Município: Bonora	
1.6. Área protegida (interior/entorno)/Assentamento: RDS PIACASSO PUNOS	
1.7. Coordenadas: 67	
1.8. Informante: Manoel JORNES BORGES	
1.9. Cargo/Função: COMERCIANTE	
1.10. Contato: (

2. CARACTERIZAÇÃO

2.1. N.º de famílias: 14	2.2. N.º de moradores: ~ 100
2.3. Formas de acesso (percurso/modal): SHOWAT VIA PUNOS	
2.4. Ano de criação: ~ 30	
2.5. Histórico da criação/ocupação da área: VIA DO CANTALHO	

3. SERVIÇOS PÚBLICOS E INFRAESTRUTURA

3.1. Forma de abastecimento de água <input type="checkbox"/> Rede pública <input type="checkbox"/> Poço <input checked="" type="checkbox"/> Rio/Nascente <input type="checkbox"/> Outro. Qual?	3.2. Existência de estrutura sanitária (banheiro) <input checked="" type="checkbox"/> Sim <input type="checkbox"/> Não
3.3. Destino do resíduo sólido (lixo) <input type="checkbox"/> Coletado <input checked="" type="checkbox"/> Queimado/enterrado <input type="checkbox"/> Jogado a céu aberto	3.4. Ocorrência de alagação <input type="checkbox"/> Sim <input checked="" type="checkbox"/> Não
3.5. Tipo de construção <input type="checkbox"/> Alvenaria <input checked="" type="checkbox"/> Taipa <input checked="" type="checkbox"/> Madeira <input type="checkbox"/> Palha <input type="checkbox"/> Material aproveitado <input type="checkbox"/> Outro. Qual?	3.6. Cobertura das casas <input type="checkbox"/> Telha <input type="checkbox"/> Laje de concreto <input type="checkbox"/> Amianto <input checked="" type="checkbox"/> Zinco/alumínio <input type="checkbox"/> Madeira <input type="checkbox"/> Palha <input type="checkbox"/> Outro. Qual?

3.7. Fornecimento de energia elétrica <input checked="" type="checkbox"/> Rede pública <input type="checkbox"/> Gerador comunitário <input type="checkbox"/> Gerador particular <input type="checkbox"/> Não há <input type="checkbox"/> Outro. Qual?	3.8. Meio de comunicação <input type="checkbox"/> Orelhão <input checked="" type="checkbox"/> Celular <input type="checkbox"/> Radiofonia <input type="checkbox"/> Não há <input type="checkbox"/> Outro. Qual?
---	---

4. SAÚDE

4.1. Possui unidade de saúde? <input type="checkbox"/> Sim <input checked="" type="checkbox"/> Não <i>S/ AG. Saúde</i>	4.2. O que fazem quando ficam doentes? (1-4) <input checked="" type="checkbox"/> Unidade mais próxima. Qual? <i>35m pi</i> <input type="checkbox"/> Uso de plantas medicinais/remédios caseiros <input type="checkbox"/> Automedicação/uso de medicamentos comerciais <input type="checkbox"/> Unidade mais próxima. Qual?	4.3. Transporte utilizado em caso de deslocamento? <i>Transporte ? /</i> <i>Supermercado (vizinha)</i> <i>Quando há Banco</i> <i>Motocicleta 15 HP</i>
--	--	---

5. EDUCAÇÃO

5.1. Possui escola? <input checked="" type="checkbox"/> Sim. Nome: <i>NAS SABES</i> <i>FRANCA</i> <input type="checkbox"/> Não	5.2. Se não, onde buscam serviço de educação? <hr/> <hr/> <hr/> <hr/> <hr/> <hr/> <hr/> <hr/>	5.3. Transporte utilizado em caso de deslocamento? <hr/> <hr/> <hr/> <hr/> <hr/> <hr/> <hr/> <hr/>
---	---	--

6. ECONOMIA

6.1. Atividades desenvolvidas na Comunidade/Localidade: (1-11)	
<input type="checkbox"/> Pecuária intensiva (confinado) <input type="checkbox"/> Pecuária extensiva (solto) <input type="checkbox"/> Criação de animais. Quais?	<input type="checkbox"/> Extração de madeira. Espécies? <input type="checkbox"/> Extrativismo não madeireiro. Espécies?
<input checked="" type="checkbox"/> Agricultura familiar. Cultura? <i>Muito, pouco</i>	<input checked="" type="checkbox"/> Pesca. Espécies? <i>Suspição, Tucunã, Juncão</i>
<input type="checkbox"/> Agricultura intensiva. Cultura?	<input type="checkbox"/> Turismo. Segmento?
<input type="checkbox"/> Mineração. Minério?	<input type="checkbox"/> Outra. Qual?

6.2. Fonte de renda / transferência de renda: (1-9)

(1) Bolsa família

() PBC (PCD)

(2) Pensão - Aposent - (3)

(3) Seguro defeso

(4) Bolsa Floresta

() Bolsa Verde

() Assalariado. Ocupação?

() Prestação de Serviço. Atividade?

() Outro. Qual?

6.3. Rendimento/Valor (R\$/Periodicidade):

7. PRÁTICAS CULTURAIS E DE ORGANIZAÇÃO SOCIAL

7.1. Possui igreja?

(X) Sim. Nome:

EVANGÉLICA ASSEMBLÉIA

() Não

7.2. Religião predominante:

() Católica

(X) Evangélica. Qual?

ASSEMBLÉIA

() Espírita

() Sem religião

() Outra. Qual?

7.3. Datas Comemorativas/Festejo:

ANIVERSÁRIO DA IGREJA - JUNHO

7.4. Existência/vínculo com organização de representação (associação, cooperativa, etc.)?

(X) Sim. Quais:

Assoc. MOURA DOS

() Não

8. PESQUISA E DESENVOLVIMENTO

8.1. Existência de projetos e iniciativas?

() Sim. Quais:

(X) Não

8.2. Existência de equipamentos coletivos?

(X) Sim. Quais:

1 ROCHA DE LATA, Curso de Ferramentas

() Não

9. CONFLITOS SOCIOAMBIENTAIS E TERRITORIAIS (1-12)

<input type="checkbox"/> Fundiário/Posse de terra	<input type="checkbox"/> Mineração
<input type="checkbox"/> Político partidário	<input type="checkbox"/> Uso da água
<input type="checkbox"/> Uso da terra	<input type="checkbox"/> Étnico
<input type="checkbox"/> Pesca em lagos e rios	<input type="checkbox"/> Não sabe
<input type="checkbox"/> Exploração madeireira	<input type="checkbox"/> Outro. Qual?
<input type="checkbox"/> Caça de animais silvestres	<i>NÃO HA</i>
<input type="checkbox"/> Extrativismo vegetal	

10. PERCEPÇÃO SOBRE O EMPREENDIMENTO

<p>10.1. A comunidade tem acesso à BR-319?</p> <p><input type="checkbox"/> Sim</p> <p><input checked="" type="checkbox"/> Não</p>	<p>10.2. Utiliza a Rodovia (deslocamento/escoamento)?</p> <p><input type="checkbox"/> Sim. Por qual motivo?</p> <p>_____</p> <p>_____</p> <p>_____</p> <p>_____</p> <p><input checked="" type="checkbox"/> Não</p>	<p>10.3. Já recebeu pesquisadores funcionários de empresas ou órgão público para falar sobre a BR-319?</p> <p><input type="checkbox"/> Sim. Quem?</p> <p>_____</p> <p>Por qual motivo?</p> <p>_____</p> <p><input checked="" type="checkbox"/> Não</p>
<p>10.4. Quais os pontos positivos se esperam com a pavimentação da rodovia (1-6)?</p> <p><input type="checkbox"/> Escoamento da produção</p> <p><input checked="" type="checkbox"/> Acesso a bens e serviços</p> <p><input type="checkbox"/> Melhoria na infraestrutura</p> <p><input type="checkbox"/> Aumento do fluxo de pessoas</p> <p><input type="checkbox"/> Instalação de projetos e iniciativas de desenvolvimento</p> <p><input type="checkbox"/> Outro. Quais?</p> <p>_____</p>	<p>10.5. Quais os pontos negativos se esperam com a pavimentação da rodovia (1-11)?</p> <p><input type="checkbox"/> Prostituição</p> <p><input type="checkbox"/> Violência</p> <p><input type="checkbox"/> Desmatamento</p> <p><input type="checkbox"/> Alteração dos corpos hídricos</p> <p><input type="checkbox"/> Aumento do fluxo de pessoas</p> <p><input type="checkbox"/> Aumento da população</p> <p><input type="checkbox"/> Precarização dos serviços públicos</p> <p><input type="checkbox"/> Animais atropelados</p> <p><input type="checkbox"/> Aumento da oferta de entorpecentes</p> <p><input type="checkbox"/> Pedofilia</p> <p><input type="checkbox"/> Outro. Quais?</p> <p><i>NÃO HAVEM</i></p>	
<p>1.6. Quais as sugestões para potencializar os pontos positivos?</p> <p><i>- EMPRESAS P/ REGIÃO (HÁ FALHAS PROMISSAS)</i></p> <p><i>- MENCIONAR NAS RECOMENDAÇÕES DA PROPOSTA</i></p>	<p>10.7. Quais as sugestões para minimizar os pontos negativos?</p>	


11. CONHECIMENTO SOBRE O EXECUTOR

<p>11.1. Sabe qual o órgão do governo é responsável pela obra? () Sim. Qual?</p> <p>_____</p> <p>_____</p> <p>_____</p> <p>(X) Não</p>	<p>11.2. Pode indicar a marca?</p>  <p>* Apresentar cartão das opções</p>	<p>11.3. Já participou ou tem conhecimento das atividades ambientais e sociais desenvolvidas pelo DNIT? () Sim. Quais?</p> <p>_____</p> <p>_____</p> <p>_____</p> <p>(X) Não</p>
---	--	---

12. OUTRAS SITUAÇÕES IDENTIFICADAS



MINISTÉRIO DA
INFRAESTRUTURA



PÁTRIA AMADA
BRASIL
GOVERNO FEDERAL

FORMULÁRIO DE CAMPO

1. IDENTIFICAÇÃO

1.1. Data da coleta: 07/11/2019	1.2. Aplicador: Sampaio
1.3. Comunidade/Localidade: SERRA	
1.4. Conhecida por outro nome: SÍTIO SEBASTIÃO	
1.5. Município: BOMFIM	
1.6. Área protegida (interior/entorno)/Assentamento: RDS	
1.7. Coordenadas: 68	
1.8. Informante: PEDRO HAMILTON MIRANDA DE OLIVEIRA	
1.9. Cargo/Função: COMERCIANTE	
1.10. Contato: (97) 9919-8997	

2. CARACTERIZAÇÃO

2.1. N.º de famílias: 65	2.2. N.º de moradores: 200 ESTADUAIS
2.3. Formas de acesso (percurso/modal): RUA ALVARO	
2.4. Ano de criação:	
2.5. Histórico da criação/ocupação da área: SR. MANOEL MARTINS NA MESMA (VETERANO) SUA BRANCA E EMPREZA NA MESMA NA MESMA	

3. SERVIÇOS PÚBLICOS E INFRAESTRUTURA

3.1. Forma de abastecimento de água <input type="checkbox"/> Rede pública <input checked="" type="checkbox"/> Poço <input checked="" type="checkbox"/> Rio/Nascente <input checked="" type="checkbox"/> Outro. Qual? ÁGUA DA CHUVA	3.2. Existência de estrutura sanitária (banheiro) <input checked="" type="checkbox"/> Sim <input type="checkbox"/> Não
3.3. Destino do resíduo sólido (lixo) <input type="checkbox"/> Coletado <input checked="" type="checkbox"/> Queimado/enterrado <input type="checkbox"/> Jogado a céu aberto	3.4. Ocorrência de alagação <input checked="" type="checkbox"/> Sim <input type="checkbox"/> Não
3.5. Tipo de construção <input type="checkbox"/> Alvenaria <input type="checkbox"/> Taipa <input checked="" type="checkbox"/> Madeira <input type="checkbox"/> Palha <input type="checkbox"/> Material aproveitado <input type="checkbox"/> Outro. Qual?	3.6. Cobertura das casas <input type="checkbox"/> Telha <input type="checkbox"/> Laje de concreto <input type="checkbox"/> Amianto <input checked="" type="checkbox"/> Zinco/alumínio <input type="checkbox"/> Madeira <input type="checkbox"/> Palha <input type="checkbox"/> Outro. Qual?

3.7. Fornecimento de energia elétrica <input checked="" type="checkbox"/> Rede pública <input type="checkbox"/> Gerador comunitário <input type="checkbox"/> Gerador particular <input type="checkbox"/> Não há <input type="checkbox"/> Outro. Qual?	3.8. Meio de comunicação <input checked="" type="checkbox"/> Orelhão <input type="checkbox"/> Celular <input type="checkbox"/> Radiofonia <input type="checkbox"/> Não há <input type="checkbox"/> Outro. Qual? <u>WiFi NA COMUNIDADE</u>
---	--

4. SAÚDE

4.1. Possui unidade de saúde? <input type="checkbox"/> Sim <input checked="" type="checkbox"/> Não <u>AGENTE SAÚDE</u>	4.2. O que fazem quando ficam doentes? (1-4) <input checked="" type="checkbox"/> (1) Unidade mais próxima. Qual? <u>farmácia</u> <input checked="" type="checkbox"/> (2) Uso de plantas medicinais/remédios caseiros <input checked="" type="checkbox"/> (3) Automedicação/uso de medicamentos comerciais <input type="checkbox"/> (4) Unidade mais próxima. Qual?	4.3. Transporte utilizado em caso de deslocamento? <u>Vanco Motor 1544</u>
--	--	--

5. EDUCAÇÃO

5.1. Possui escola? <input checked="" type="checkbox"/> Sim. Nome: <u>Sua Subsistindo</u> <input type="checkbox"/> Não	5.2. Se não, onde buscam serviço de educação? 	5.3. Transporte utilizado em caso de deslocamento? <u>Transporte fornecido p/ Estado p/ Comun. vizinha (Tecnológico)</u>
--	--	--

6. ECONOMIA

6.1. Atividades desenvolvidas na Comunidade/Localidade: (1-11)	
<input type="checkbox"/> Pecuária intensiva (confinado) <input type="checkbox"/> Pecuária extensiva (solto) <input type="checkbox"/> Criação de animais. Quais? 	<input type="checkbox"/> Extração de madeira. Espécies? <input checked="" type="checkbox"/> (2) Extrativismo não madeireiro. Espécies? <u>Castanha (Paró / Manaus)</u>
<input checked="" type="checkbox"/> (3) Agricultura familiar. Cultura? <u>Roca;</u>	<input checked="" type="checkbox"/> (1) Pesca. Espécies? <u>Amêijoas, Tucunaré, Surubim...</u>
<input type="checkbox"/> Agricultura intensiva. Cultura? 	<input type="checkbox"/> Turismo. Segmento?
<input type="checkbox"/> Mineração. Minério? 	<input type="checkbox"/> Outra. Qual?

6.2. Fonte de renda / transferência de renda: (1-9)

(1) Bolsa família

() PBC (PCD)

(4) Pensão - ADJUNTOS

(3) Seguro defeso

(2) Bolsa Floresta

() Bolsa Verde

(5) Assalariado. Ocupação?

4 PESSOAS
() Prestação de Serviço. Atividade?

() Outro. Qual?

6.3. Rendimento/Valor (R\$/Periodicidade):

7. PRÁTICAS CULTURAIS E DE ORGANIZAÇÃO SOCIAL

7.1. Possui igreja?

(x) Sim. Nome: (3)

SÃO SIMPLICIANO, ASSOCIADA,
CONGREGACIONAL

() Não

7.2. Religião predominante:

(x) Católica

(x) Evangélica. Qual? 1/2

() Espírita

() Sem religião

() Outra. Qual?

7.3. Datas Comemorativas/Festejo:

20 JAN - SÃO SIMPLICIANO

7.4. Existência/vínculo com organização de representação (associação, cooperativa, etc.)?

(x) Sim. Quais:

ASSOC. MENINA D'ÁGUA / AMOP

() Não

8. PESQUISA E DESENVOLVIMENTO

8.1. Existência de projetos e iniciativas?

() Sim. Quais:

(x) Não

8.2. Existência de equipamentos coletivos?

(x) Sim. Quais:

PIXA D'ÁGUA, MUSEU BOUTON AÇÚCAR, LANCHETA MOVON 40 HP;
CASA DE LAZER.

() Não

9. CONFLITOS SOCIOAMBIENTAIS E TERRITORIAIS (1-12)

<input type="checkbox"/> Fundiário/Posse de terra	<input type="checkbox"/> Mineração
<input type="checkbox"/> Político partidário	<input type="checkbox"/> Uso da água
<input type="checkbox"/> Uso da terra	<input type="checkbox"/> Étnico
<input checked="" type="checkbox"/> Pesca em lagos e rios	<input type="checkbox"/> Não sabe
<input checked="" type="checkbox"/> Exploração madeireira	<input type="checkbox"/> Outro. Qual?
<input type="checkbox"/> Caça de animais silvestres	
<input type="checkbox"/> Extrativismo vegetal	

10. PERCEPÇÃO SOBRE O EMPREENDIMENTO

<p>10.1. A comunidade tem acesso à BR-319?</p> <input type="checkbox"/> Sim <input checked="" type="checkbox"/> Não	<p>10.2. Utiliza a Rodovia (deslocamento/escoamento)?</p> <input type="checkbox"/> Sim. Por qual motivo? <hr/> <hr/> <hr/> <input checked="" type="checkbox"/> Não	<p>10.3. Já recebeu pesquisadores funcionários de empresas ou órgão público para falar sobre a BR-319?</p> <input type="checkbox"/> Sim. Quem? <hr/> Por qual motivo? <hr/> <input checked="" type="checkbox"/> Não
---	---	--

10.4. Quais os pontos positivos se esperam com a pavimentação da rodovia (1-6)?

 Escoamento da produção
 Acesso a bens e serviços
 Melhoria na infraestrutura
 Aumento do fluxo de pessoas
 Instalação de projetos e iniciativas de desenvolvimento
 Outro. Quais?

NÃO SABE INFORMAR

10.5. Quais os pontos negativos se esperam com a pavimentação da rodovia (1-11)?

 Prostituição
 Violência
 Desmatamento
 Alteração dos corpos hídricos
 Aumento do fluxo de pessoas
 Aumento da população
 Precarização dos serviços públicos
 Animais atropelados
 Aumento da oferta de entorpecentes
 Pedofilia
 Outro. Quais?

"NÃO TEM NENHUMA COISA RUIM"

1.6. Quais as sugestões para potencializar os pontos positivos?

TRAZER EMPRESAS P/ RÓTIAS

10.7. Quais as sugestões para minimizar os pontos negativos?

11. CONHECIMENTO SOBRE O EXECUTOR

11.1. Sabe qual o órgão do governo é responsável pela obra?

() Sim. Qual?

Não

11.2. Pode indicar a marca?



INCRA



IBGE



DNIT

UEA



FGV



* Apresentar cartão das opções

11.3. Já participou ou tem conhecimento das atividades ambientais e sociais desenvolvidas pelo DNIT?

() Sim. Quais?

Não

12. OUTRAS SITUAÇÕES IDENTIFICADAS



MINISTÉRIO DA
INFRAESTRUTURA



PÁTRIA AMADA
BRASIL
GOVERNO FEDERAL

ENTREVISTA

1. IDENTIFICAÇÃO

1.1. Data da coleta: 08/11/2019	1.2. Aplicador: Sorathy
1.3. Instituição/Organização/Entidade: Sec. Municipal de Saúde	
1.4. Município: Bonari	
1.5. Informante: KATYDY PASTINO MARY	
1.6. Cargo/Função: SUB. SECRETÁRIO SAÚDE	
1.7. Contato: (92) 9154-0943	

2. CONFLITOS SOCIOAMBIENTAIS E TERRITORIAIS EXISTENTES NA ÁREA (1-12)

<input checked="" type="checkbox"/> (5) Fundiário/Posse de terra <i>INDETERMINADA</i>	<input checked="" type="checkbox"/> (4) Mineração
<input type="checkbox"/> () Político partidário	<input type="checkbox"/> () Uso da água
<input type="checkbox"/> () Uso da terra	<input type="checkbox"/> () Étnico
<input checked="" type="checkbox"/> (2) Pesca em lagos e rios	<input type="checkbox"/> () Não sabe
<input checked="" type="checkbox"/> (4) Exploração madeireira	<input type="checkbox"/> () Outro. Qual?
<input checked="" type="checkbox"/> (3) Caça de animais silvestres	
<input type="checkbox"/> () Extrativismo vegetal	

3. PERCEPÇÃO SOBRE O EMPREENDIMENTO

<p>3.1. Quais os pontos positivos se esperam com a pavimentação da rodovia (1-6)?</p> <p><input checked="" type="checkbox"/> (1) Escoamento da produção</p> <p><input checked="" type="checkbox"/> (2) Acesso a bens e serviços</p> <p><input type="checkbox"/> () Melhoria na infraestrutura</p> <p><input type="checkbox"/> () Aumento do fluxo de pessoas</p> <p><input type="checkbox"/> () Instalação de projetos e iniciativas de desenvolvimento</p> <p><input type="checkbox"/> () Outro. Quais?</p>	<p>3.2. Quais os pontos negativos se esperam com a pavimentação da rodovia (1-11)?</p> <p><input type="checkbox"/> () Prostituição</p> <p><input checked="" type="checkbox"/> (1) Violência</p> <p><input type="checkbox"/> () Desmatamento</p> <p><input type="checkbox"/> () Alteração dos corpos hídricos</p> <p><input type="checkbox"/> () Aumento do fluxo de pessoas</p> <p><input type="checkbox"/> () Aumento da população</p> <p><input type="checkbox"/> () Precarização dos serviços públicos</p> <p><input type="checkbox"/> () Animais atropelados</p> <p><input type="checkbox"/> () Aumento da oferta de entorpecentes</p> <p><input type="checkbox"/> () Pedofilia</p> <p><input type="checkbox"/> () Outro. Quais?</p>
<p>3.3. Quais as sugestões para potencializar os pontos positivos?</p> <p><i>- INVESTIMENTO EM TÉCNICAS AGRÍCOLAS</i></p> <p><i>- EDUCAÇÃO VOLTADA EM Q/ SOCIEDADE</i></p> <p><i>ESTABILIZANDO LOCAL</i></p>	<p>3.4. Quais as sugestões para minimizar os pontos negativos?</p> <p><i>- INVESTIMENTO EDUCACIONAL/SOCIAL</i></p> <p><i>- INVESTIR EM SEGURANÇA PÚBLICA</i></p>

+ HOUVE QUISIMA DE CASH JORNAL DO LAGO - POSSO ^{JORNAL DO CANTO}

+ FACILITAR ACESSO MONTARIA + FRIGID - UNDO DE
MANTAS DE
BRANCO

NEGATIVO. PODER AUMENTAR A CRIMINALIDADE

- A PRODUÇÃO LOCAL - NÃO ATENDE IN LOCO - VAI TUDO
P/ MANTAS (PESCADEIRO (CASTANHA)
MANTAS DE

- TERRELA SO P/ LAGO

- MUNICÍPIO NÃO É BIODIVERSIDADE PORÉM NÃO SE
DESENVOLVE LOCALMENTE (5 RESERVAS)

- FÍSICO MAIS PRÓXIMO EM MANTAS DE

- PRINCIPAL FONTE DE ALIMENTAÇÃO DO BIODIVERSIDADE E O
EMPREGADOS / CUBA BRANCA

- CHEGOU AS FALCÕES NA CIDADE - ATUAL 20.000

- EDUCACIONAL TÉCNICA / SUPERIOR JORNAL DAS DEMANDAS
LOCAIS.

- QUALIFICAR A POPULAÇÃO DO INTERIOR P/ TORNAR O
USO SUSTENTÁVEL.

- POTENCIALIZAR POPULAÇÃO E RECURSOS.

- RESERVA SO SOMO 7/ QUER TEM PODER ADQUISITIVO



MINISTÉRIO DA INFRAESTRUTURA



PÁTRIA AMADA BRASIL GOVERNO FEDERAL

ENTREVISTA

1. IDENTIFICAÇÃO

1.1. Data da coleta: 08/11/2019	1.2. Aplicador: Somarin
1.3. Instituição/Organização/Entidade: Sec. Municipal de Produção e Assistência	
1.4. Município: Bonópolis	
1.5. Informante: Imaculino de Souza Marques	
1.6. Cargo/Função: Agente Adm. / Secret. Técnico	
1.7. Contato: (92) 9396-6712	

2. CONFLITOS SOCIOAMBIENTAIS E TERRITORIAIS EXISTENTES NA ÁREA (1-12)

<input type="checkbox"/> Fundiário/Posse de terra	<input type="checkbox"/> Mineração
<input type="checkbox"/> Político partidário	<input type="checkbox"/> Uso da água
<input type="checkbox"/> Uso da terra	<input type="checkbox"/> Étnico
<input type="checkbox"/> Pesca em lagos e rios	<input checked="" type="checkbox"/> Não sabe
<input type="checkbox"/> Exploração madeireira	<input type="checkbox"/> Outro. Qual?
<input type="checkbox"/> Caça de animais silvestres	
<input type="checkbox"/> Extrativismo vegetal	

3. PERCEPÇÃO SOBRE O EMPREENDIMENTO

<p>3.1. Quais os pontos positivos se esperam com a pavimentação da rodovia (1-6)?</p> <p>(2) Escoamento da produção (4) Acesso a bens e serviços <input type="checkbox"/> Melhoria na infraestrutura <input type="checkbox"/> Aumento do fluxo de pessoas <input type="checkbox"/> Instalação de projetos e iniciativas de desenvolvimento <input type="checkbox"/> Outro. Quais?</p>	<p>3.2. Quais os pontos negativos se esperam com a pavimentação da rodovia (1-11)?</p> <p><input type="checkbox"/> Prostituição (1) Violência <input type="checkbox"/> Desmatamento <input type="checkbox"/> Alteração dos corpos hídricos <input type="checkbox"/> Aumento do fluxo de pessoas <input type="checkbox"/> Aumento da população <input type="checkbox"/> Precarização dos serviços públicos <input type="checkbox"/> Animais atropelados <input type="checkbox"/> Aumento da oferta de entorpecentes <input type="checkbox"/> Pedofilia <input type="checkbox"/> Outro. Quais?</p>
<p>3.3. Quais as sugestões para potencializar os pontos positivos?</p> <p>- DA pavimentação, simplesmente - fiscalização (ambiental e) foneças de segurança</p>	<p>3.4. Quais as sugestões para minimizar os pontos negativos?</p> <p>- fiscalizando - atuação das 3 esferas de governo.</p>

- Bomani ISSA sem ponto de embaixas e desmembrado
- Mais rápido
- Abertura da rodovia gratuita e acesso da comunidade
- Tarifas reduzidas, simplizadas.
- ITAAM TEM TRABALHANDO O PROCESSO.



MINISTÉRIO DA
INFRAESTRUTURA



PÁTRIA AMADA
BRASIL
GOVERNO FEDERAL

ENTREVISTA

1. IDENTIFICAÇÃO

1.1. Data da coleta: 08/11/2019	1.2. Aplicador: Jonathan
1.3. Instituição/Organização/Entidade: Secretaria Municipal de Educação	
1.4. Município: Bonópolis	
1.5. Informante: Eliot Maciel da Silva	
1.6. Cargo/Função: Sub. Secretário de Educação	
1.7. Contato: (97) 9352-8091	

2. CONFLITOS SOCIOAMBIENTAIS E TERRITORIAIS EXISTENTES NA ÁREA (1-12)

<input type="checkbox"/> Fundiário/Posse de terra	<input type="checkbox"/> Mineração
<input type="checkbox"/> Político partidário	<input type="checkbox"/> Uso da água
<input type="checkbox"/> Uso da terra	<input type="checkbox"/> Étnico
<input type="checkbox"/> Pesca em lagos e rios	<input checked="" type="checkbox"/> Não sabe
<input type="checkbox"/> Exploração madeireira	<input type="checkbox"/> Outro. Qual?
<input type="checkbox"/> Caça de animais silvestres	
<input type="checkbox"/> Extrativismo vegetal	

3. PERCEPÇÃO SOBRE O EMPREENDIMENTO

<p>3.1. Quais os pontos positivos se esperam com a pavimentação da rodovia (1-6)?</p> <p>(4) Escoamento da produção <input type="checkbox"/> Acesso a bens e serviços (2) Melhoria na infraestrutura <input type="checkbox"/> Aumento do fluxo de pessoas (3) Instalação de projetos e iniciativas de desenvolvimento <input type="checkbox"/> Outro. Quais?</p>	<p>3.2. Quais os pontos negativos se esperam com a pavimentação da rodovia (1-11)?</p> <p>(3) Prostituição (2) Violência (4) Desmatamento <input type="checkbox"/> Alteração dos corpos hídricos <input type="checkbox"/> Aumento do fluxo de pessoas <input type="checkbox"/> Aumento da população <input type="checkbox"/> Precarização dos serviços públicos <input type="checkbox"/> Animais atropelados <input type="checkbox"/> Aumento da oferta de entorpecentes (4) Pedofilia <input type="checkbox"/> Outro. Quais?</p>
<p>3.3. Quais as sugestões para potencializar os pontos positivos?</p> <p>- Implementar Associações p/ ATUM e Assoc. Governamentais. desenvolvimento.</p>	<p>3.4. Quais as sugestões para minimizar os pontos negativos?</p> <p>- Segurança Pública - Orientação escolar - Aumentar o efetivo Policial</p>



MINISTÉRIO DA
INFRAESTRUTURA



PÁTRIA AMADA
BRASIL
GOVERNO FEDERAL

ENTREVISTA

1. IDENTIFICAÇÃO

1.1. Data da coleta: 08/11/2019	1.2. Aplicador: JORGE L. M.
1.3. Instituição/Organização/Entidade: AB. AGRICULTURA DO UIC. SANTA - ADMF	
1.4. Município: SENONI	
1.5. Informante: MOISÉS DA SILVA FERREIRA	
1.6. Cargo/Função: FISCAL AGRICULTURÁRIO	
1.7. Contato: (92) 994 8162 30	

2. CONFLITOS SOCIOAMBIENTAIS E TERRITORIAIS EXISTENTES NA ÁREA (1-12)

<input type="checkbox"/> Fundiário/Posse de terra	<input type="checkbox"/> Mineração
<input type="checkbox"/> Político partidário	<input type="checkbox"/> Uso da água
<input type="checkbox"/> Uso da terra	<input type="checkbox"/> Étnico
<input type="checkbox"/> Pesca em lagos e rios	<input checked="" type="checkbox"/> Não sabe
<input type="checkbox"/> Exploração madeireira	<input type="checkbox"/> Outro. Qual?
<input type="checkbox"/> Caça de animais silvestres	
<input type="checkbox"/> Extrativismo vegetal	

3. PERCEPÇÃO SOBRE O EMPREENDIMENTO

<p>3.1. Quais os pontos positivos se esperam com a pavimentação da rodovia (1-6)?</p> <p>(4) escoamento da produção (3) Acesso a bens e serviços (2) Melhoria na infraestrutura () Aumento do fluxo de pessoas (4) Instalação de projetos e iniciativas de desenvolvimento () Outro. Quais?</p> <p>Ponto de embarque + rodovias</p>	<p>3.2. Quais os pontos negativos se esperam com a pavimentação da rodovia (1-11)?</p> <p>() Prostituição (4) Violência () Desmatamento () Alteração dos corpos hídricos () Aumento do fluxo de pessoas () Aumento da população () Precarização dos serviços públicos () Animais atropelados () Aumento da oferta de entorpecentes () Pedofilia () Outro. Quais?</p>
<p>3.3. Quais as sugestões para potencializar os pontos positivos?</p> <p>- muita área de terra firme incentivar o turismo no setor (setor turístico) além da pesca - políticas públicas - minimizar áreas dos animais saturados - inserir na economia essencial o turismo.</p>	<p>3.4. Quais as sugestões para minimizar os pontos negativos?</p> <p>- criar programas ? / a juventude - incentivo ? / sair da ociosidade - reduzir desigualdades sociais</p>

- criar associações ? / facilitar
o acesso ao transporte.



MINISTÉRIO DA
INFRAESTRUTURA



PÁTRIA AMADA
BRASIL
GOVERNO FEDERAL

ENTREVISTA

1. IDENTIFICAÇÃO

1.1. Data da coleta: 08/11/2019	1.2. Aplicador: Seraphim
1.3. Instituição/Organização/Entidade: SECRETARIA MÓD AMB. E MTB	
1.4. Município:	
1.5. Informante: Pedro Gabriel Picanço	
1.6. Cargo/Função: Secretário MÓD AMB. / Limp. P. Pública	
1.7. Contato:	

2. CONFLITOS SOCIOAMBIENTAIS E TERRITORIAIS EXISTENTES NA ÁREA (1-12)

<input type="checkbox"/> Fundiário/Posse de terra	<input type="checkbox"/> Mineração
<input type="checkbox"/> Político partidário	<input type="checkbox"/> Uso da água
<input type="checkbox"/> Uso da terra	<input type="checkbox"/> Étnico
<input type="checkbox"/> Pesca em lagos e rios	<input checked="" type="checkbox"/> Não sabe
<input type="checkbox"/> Exploração madeireira	<input type="checkbox"/> Outro. Qual?
<input type="checkbox"/> Caça de animais silvestres	
<input type="checkbox"/> Extrativismo vegetal	

3. PERCEPÇÃO SOBRE O EMPREENDIMENTO

<p>3.1. Quais os pontos positivos se esperam com a pavimentação da rodovia (1-6)?</p> <p>(1) Escoamento da produção <i>custo transporte</i></p> <p>(2) Acesso a bens e serviços <i>redução do custo de produção</i></p> <p><input type="checkbox"/> Melhoria na infraestrutura</p> <p><input type="checkbox"/> Aumento do fluxo de pessoas</p> <p><input type="checkbox"/> Instalação de projetos e iniciativas de desenvolvimento</p> <p><input type="checkbox"/> Outro. Quais?</p>	<p>3.2. Quais os pontos negativos se esperam com a pavimentação da rodovia (1-11)?</p> <p><input type="checkbox"/> Prostituição <i>Acidificação</i></p> <p><input type="checkbox"/> Violência <i>que não tem</i></p> <p><input type="checkbox"/> Desmatamento <i>PTOS NEGATIVOS</i></p> <p><input type="checkbox"/> Alteração dos corpos hídricos <i>SO TAMB</i></p> <p><input type="checkbox"/> Aumento do fluxo de pessoas <i>Benefícios</i></p> <p><input type="checkbox"/> Aumento da população</p> <p><input type="checkbox"/> Precarização dos serviços públicos</p> <p><input type="checkbox"/> Animais atropelados</p> <p><input type="checkbox"/> Aumento da oferta de entorpecentes</p> <p><input type="checkbox"/> Pedofilia</p> <p><input type="checkbox"/> Outro. Quais? <i>Políticos sem transformação em ação</i></p> <p><i>Turística / Exploração</i></p>
<p>3.3. Quais as sugestões para potencializar os pontos positivos? <i>Rigorosa</i></p> <p>- <i>Regularização e simplificação</i></p> <p>- <i>PT/OUTROS que se transformem em pontos em positivo.</i></p> <p>- <i>CONGREGAR a população</i></p> <p>- <i>COMBATE A PAVIMENTAÇÃO NOS 900KM</i></p>	<p>3.4. Quais as sugestões para minimizar os pontos negativos?</p>

- ASSISTÊNCIA EM TODOS OS SENTIDOS



MINISTÉRIO DA
INFRAESTRUTURA



PÁTRIA AMADA
BRASIL
GOVERNO FEDERAL

ENTREVISTA

1. IDENTIFICAÇÃO

1.1. Data da coleta: 08/11/2019	1.2. Aplicador: Soranice
1.3. Instituição/Organização/Entidade: Gabinete da Prefeita	
1.4. Município: Bonari	
1.5. Informante: Silvana Araújo	
1.6. Cargo/Função: Sec. de Gabinete	
1.7. Contato: (92) 99148-5117	

2. CONFLITOS SOCIOAMBIENTAIS E TERRITORIAIS EXISTENTES NA ÁREA (1-12)

<input type="checkbox"/> Fundiário/Posse de terra	<input type="checkbox"/> Mineração	Quarta função o ano inteiro de convênio / projetos e multinacionais
<input type="checkbox"/> Político partidário	<input type="checkbox"/> Uso da água	
<input type="checkbox"/> Uso da terra	<input type="checkbox"/> Étnico	
<input type="checkbox"/> Pesca em lagos e rios	<input checked="" type="checkbox"/> Não sabe	
<input type="checkbox"/> Exploração madeireira	<input type="checkbox"/> Outro. Qual?	
<input type="checkbox"/> Caça de animais silvestres		
<input type="checkbox"/> Extrativismo vegetal		

3. PERCEPÇÃO SOBRE O EMPREENDIMENTO

<p>3.1. Quais os pontos positivos se esperam com a pavimentação da rodovia (1-6)?</p> <p>(1) Escoamento da produção <i>Constante / P. mercado</i></p> <p>(2) Acesso a bens e serviços</p> <p><input type="checkbox"/> Melhoria na infraestrutura</p> <p><input type="checkbox"/> Aumento do fluxo de pessoas</p> <p><input type="checkbox"/> Instalação de projetos e iniciativas de desenvolvimento</p> <p><input type="checkbox"/> Outro. Quais?</p>	<p>3.2. Quais os pontos negativos se esperam com a pavimentação da rodovia (1-11)?</p> <p><input type="checkbox"/> Prostituição</p> <p><input type="checkbox"/> Violência</p> <p><input type="checkbox"/> Desmatamento</p> <p><input type="checkbox"/> Alteração dos corpos hídricos</p> <p><input type="checkbox"/> Aumento do fluxo de pessoas</p> <p><input type="checkbox"/> Aumento da população</p> <p><input type="checkbox"/> Precarização dos serviços públicos</p> <p><input type="checkbox"/> Animais atropelados</p> <p><input type="checkbox"/> Aumento da oferta de entorpecentes</p> <p><input type="checkbox"/> Pedofilia</p> <p><input type="checkbox"/> Outro. Quais?</p>
<p>3.3. Quais as sugestões para potencializar os pontos positivos?</p> <p>- Continuar a fiscalização</p> <p>- Manutenção da Rodovia</p> <p>- Conscientização pop. do entorno</p>	<p>3.4. Quais as sugestões para minimizar os pontos negativos?</p>