

478600 479600 480600 481600 482600 483600 484600 485600

9207000

9206000

9205000

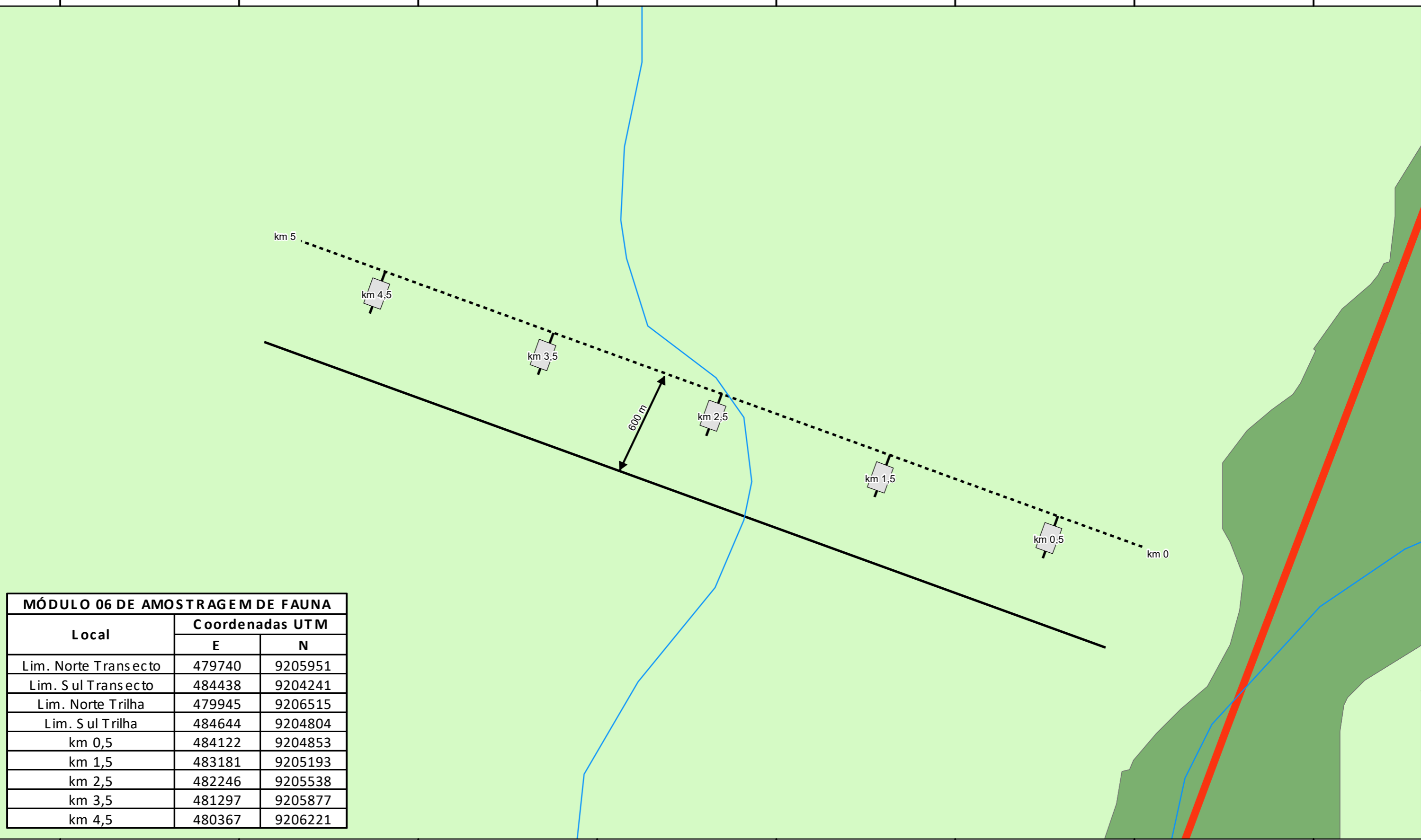
9204000

9207000

9206000

9205000

9204000



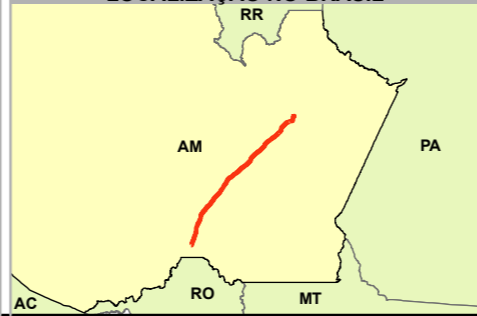
MÓDULO 06 DE AMOSTRAGEM DE FAUNA		
Local	Coordenadas UTM	
	E	N
Lim. Norte Transecto	479740	9205951
Lim. Sul Transecto	484438	9204241
Lim. Norte Trilha	479945	9206515
Lim. Sul Trilha	484644	9204804
km 0,5	484122	9204853
km 1,5	483181	9205193
km 2,5	482246	9205538
km 3,5	481297	9205877
km 4,5	480367	9206221

478600 479600 480600 481600 482600 483600 484600 485600

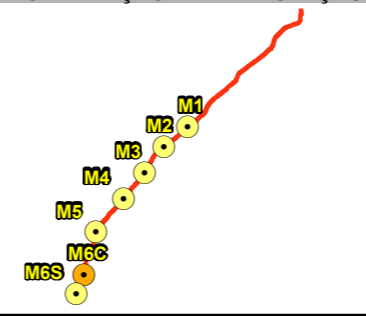
LEGENDA

- █ BR-319
- █ Drenagens
- Cobertura do Solo**
- 1Dbc - Floresta Ombrófila Densa
- 3Acc - Agricultura com Culturas Cíclicas
- Módulo de Amostragem de Fauna**
- Parcelas
- Transecto
- Trilha de Acesso

LOCALIZAÇÃO NO BRASIL



LOCALIZAÇÃO DA ARTICULAÇÃO



PARÂMETROS CARTOGRÁFICOS

0 250 500 1.000 m

PROJEÇÃO UNIVERSAL TRANSVERSA DE MERCATOR - UTM
 DATUM HORIZONTAL: SIRGAS 2000
 MERIDIANO CENTRAL: 51
 FUSO: 20M

FONTE

EMPREENDEDOR



EXECUÇÃO



PROJETO		
EIA-RIMA DA BR-319		
TEMA		
MÓDULOS DE AMOSTRAGEM DE FAUNA ARTICULAÇÃO 06		
ESCALA	DESENHO	PRODUTO
1:20.000		BR-04-VI
DATA	Eng. Florestal CREA 22449-D/DF	
JUN/2020		