





## Área Preservação Permanente / Croquis










### RODOVIA BR-319 / AM

**Legenda** Folha 63  
A3

-  Pontos de campo (APP)
-  BR - 319 (trecho em estudo)
-  ADA - 50m
-  Curso d'água

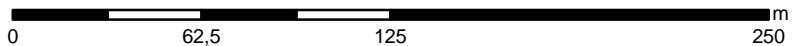
---

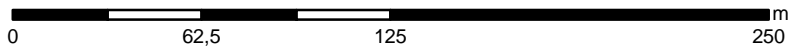
**Fitofisionomia**

 Limites das APPs	 Floresta Ombrófila Densa - Db
 Área Antropizada - Ant	 Savana Arborizada - Sa
 Campinarana - Ld	 Savana Parque - Sp
 Floresta Ombrófila Aberta - Ab	 Massa d'Água - Mg
 Floresta Ombrófila Aluvial - Da+Aa	

**Projeção UTM - Fuso 20S**  
Sistema de Coordenadas Geográficas-GCS: SIRGAS 2000

**Escala 1:2.500**





**CRÉDITOS:**

- Base de dados cartográficos IBGE, escala 1:250.000;
- Base Fitofisionomia, criada por processamento de Imagem de Satélite Landsat 8 + dados do MMA, escala 1:1.000.000;
- Base Hidrográfica, ANA, Carta do Exército escala 1:250.000;
- Base Municipal e Limite Estadual IBGE/DGC/CETE, escala 1:250.000.

