

Área Preservação Permanente / Croquis

RODOVIA BR-319 / AM

Legenda

Folha 08
A3

- Pontos de campo (APP)
- BR - 319 (trecho em estudo)
- ADA - 50m
- Curso d'água

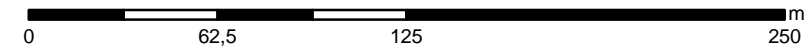
Fitofisionomia



■ Limites das APPs	■ Floresta Ombrófila Densa - Db
■ Área Antropizada - Ant	■ Savana Arborizada - Sa
■ Campinarana - Ld	■ Savana Parque - Sp
■ Floresta Ombrófila Aberta - Ab	■ Massa d'Água - Mg
■ Floresta Ombrófila Aluvial - Da+Aa	

Projeção UTM - Fuso 20S

Sistema de Coordenadas Geográficas-GCS: SIRGAS 2000

Escala 1:2.500



CRÉDITOS:

- Base de dados cartográficos IBGE, escala 1:250.000;
- Base Fitofisionomia, criada por processamento de Imagem de Satélite Landsat 8 + dados do MMA, escala 1:1.000.000;
- Base Hidrográfica, ANA, Carta do Exército escala 1:250.000;
- Base Municipal e Limite Estadual IBGE/DGC/CETE, escala 1:250.000.

