

Mapa 5.4.1 - Passivos Ambientais - Prancha 1

Empreendimento
Regularização e Duplicação da Rodovia Federal BR-153/GO, BR-153/TO:
Do KM 492,50 ao KM 799,30 e BR 153/GO: Do KM 0,0 ao KM 68,9

Empreendedor

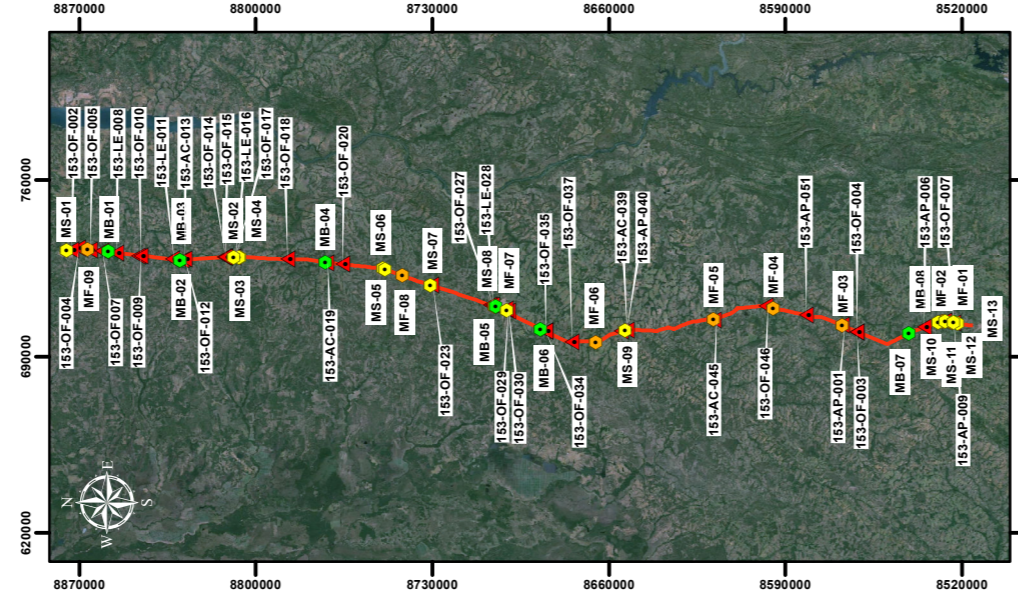
Empresa Consultora

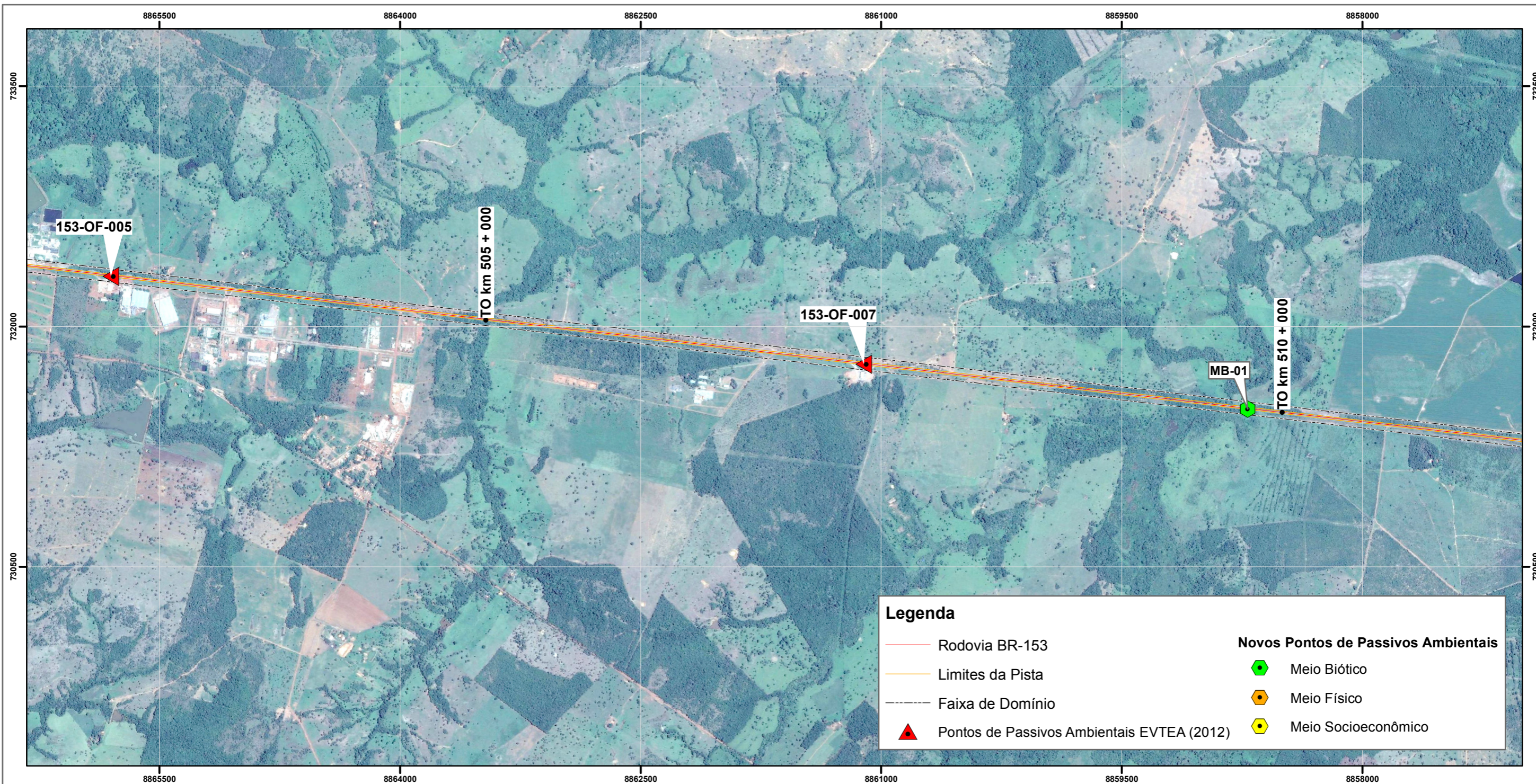
Data
Fevereiro/2015

Resp. Técnica
Geógrafo Anderson de Souza - CREA/RS 146163

Projeção Universal Transversa de Mercator
Datum SIRGAS 2000 - Fuso UTM 22 Sul
Escala 1:25.000

0 250 500 1.000 m





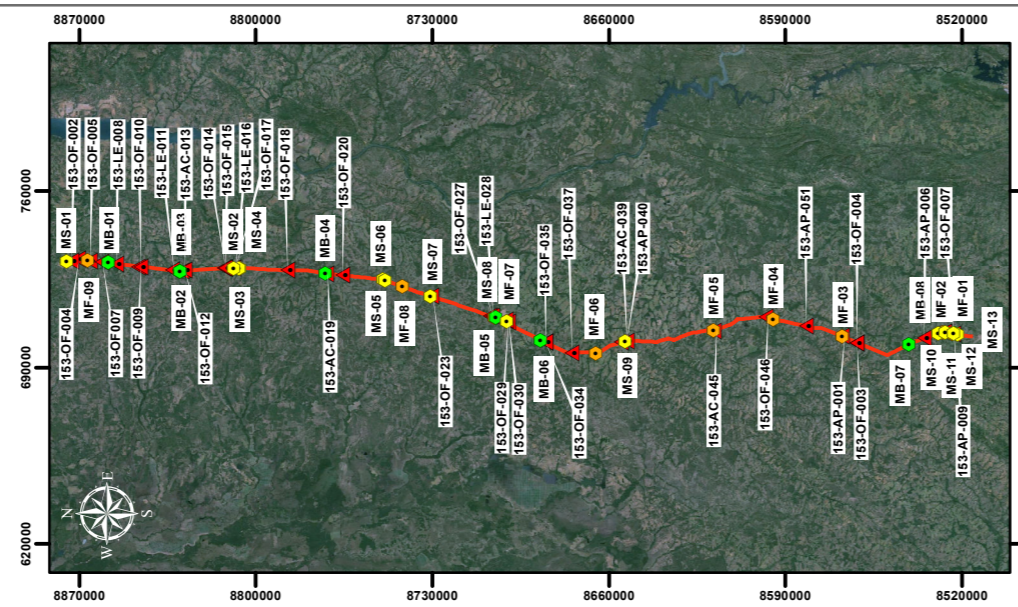
Legenda

- Rodovia BR-153
- Limites da Pista
- - - - - Faixa de Domínio
- ▲ Pontos de Passivos Ambientais EVTEA (2012)

Novos Pontos de Passivos Ambientais

- ◆ Meio Biótico
- ◆ Meio Físico
- ◆ Meio Socioeconômico

Projeção Universal Transversa de Mercator
Datum SIRGAS 2000 - Fuso UTM 22 Sul
Escala 1:25.000



Mapa 5.4.1 - Passivos Ambientais - Prancha 2

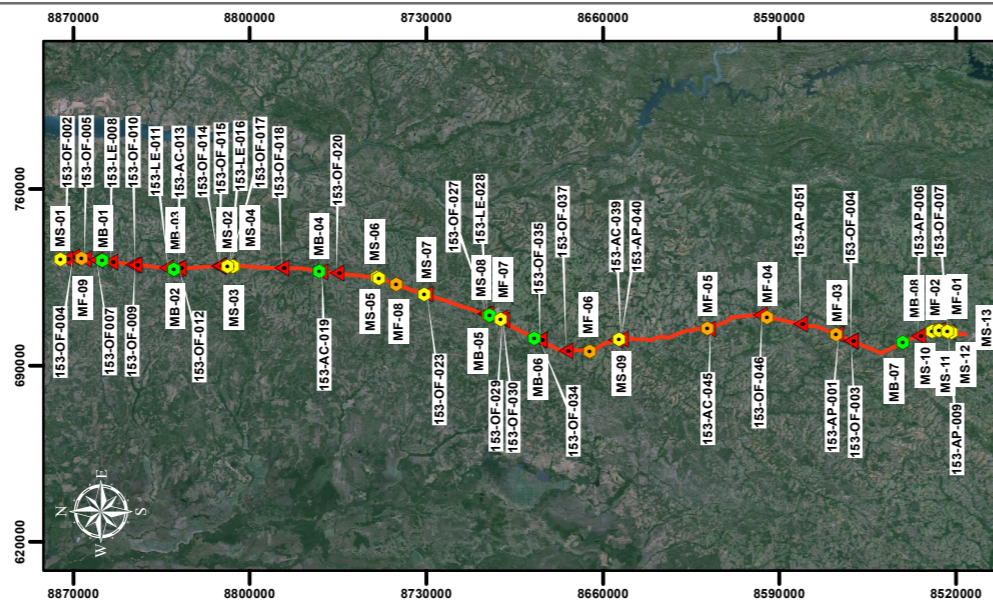

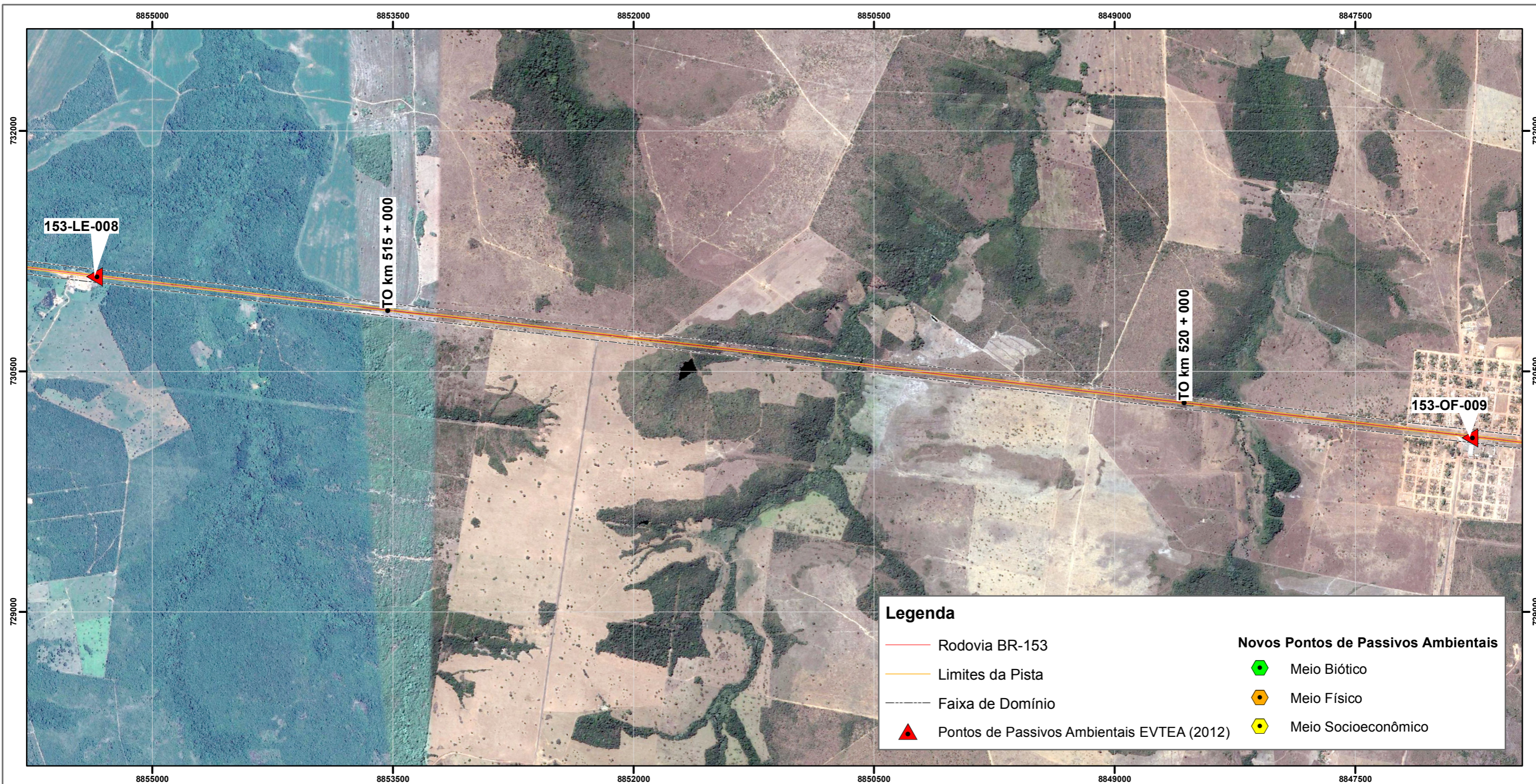
Empreendimento
Regularização e Duplicação da Rodovia Federal BR-153/GO, BR-153/TO:
Do KM 492,50 ao KM 799,30 e BR 153/GO: Do KM 0,0 ao KM 68,9

Empreendedor

Empresa Consultora

Data
Fevereiro/2015

Resp. Técnica
Geógrafo Anderson de Souza - CREA/RS 146163



Mapa 5.4.1 - Passivos Ambientais - Prancha 3

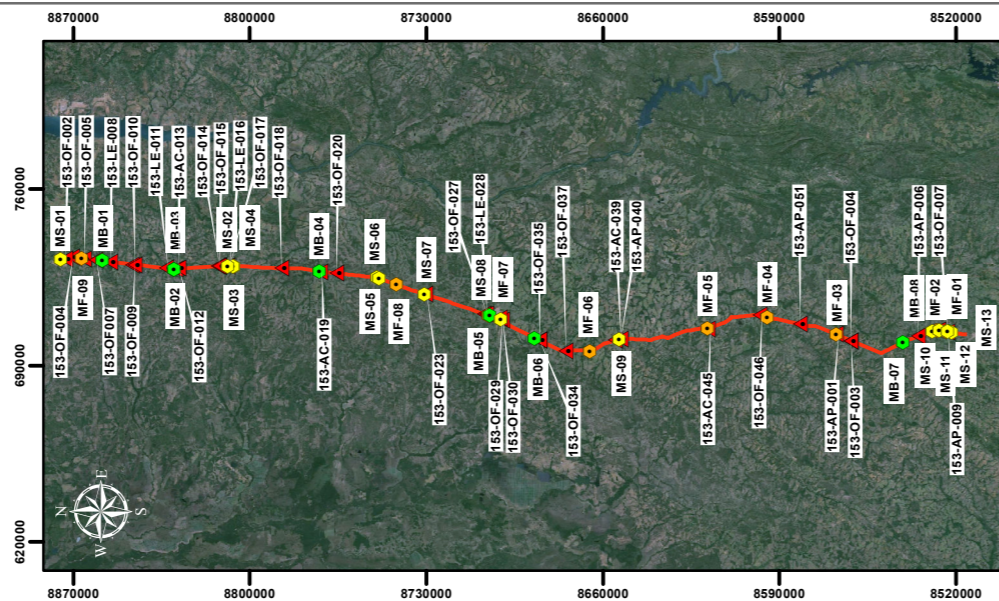

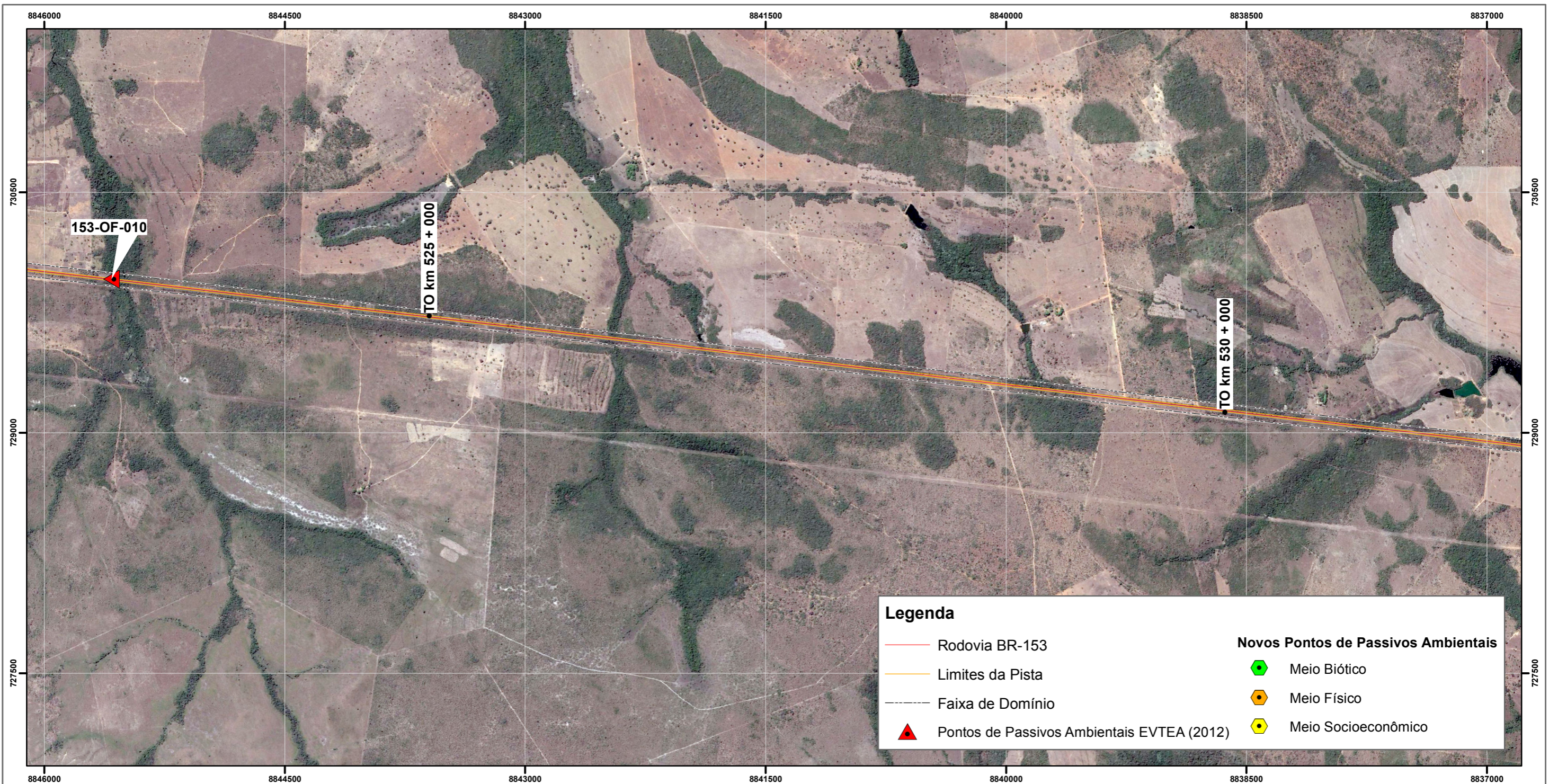
Empreendimento
Regularização e Duplicação da Rodovia Federal BR-153/GO, BR-153/TO:
Do KM 492,50 ao KM 799,30 e BR 153/GO: Do KM 0,0 ao KM 68,9

Empreendedor

Empresa Consultora

Data
Fevereiro/2015

Resp. Técnica
Geógrafo Anderson de Souza - CREA/RS 146163



Mapa 5.4.1 - Passivos Ambientais - Prancha 4

Empreendimento
Regularização e Duplicação da Rodovia Federal BR-153/GO, BR-153/TO:
Do KM 492,50 ao KM 799,30 e BR 153/GO: Do KM 0,0 ao KM 68,9

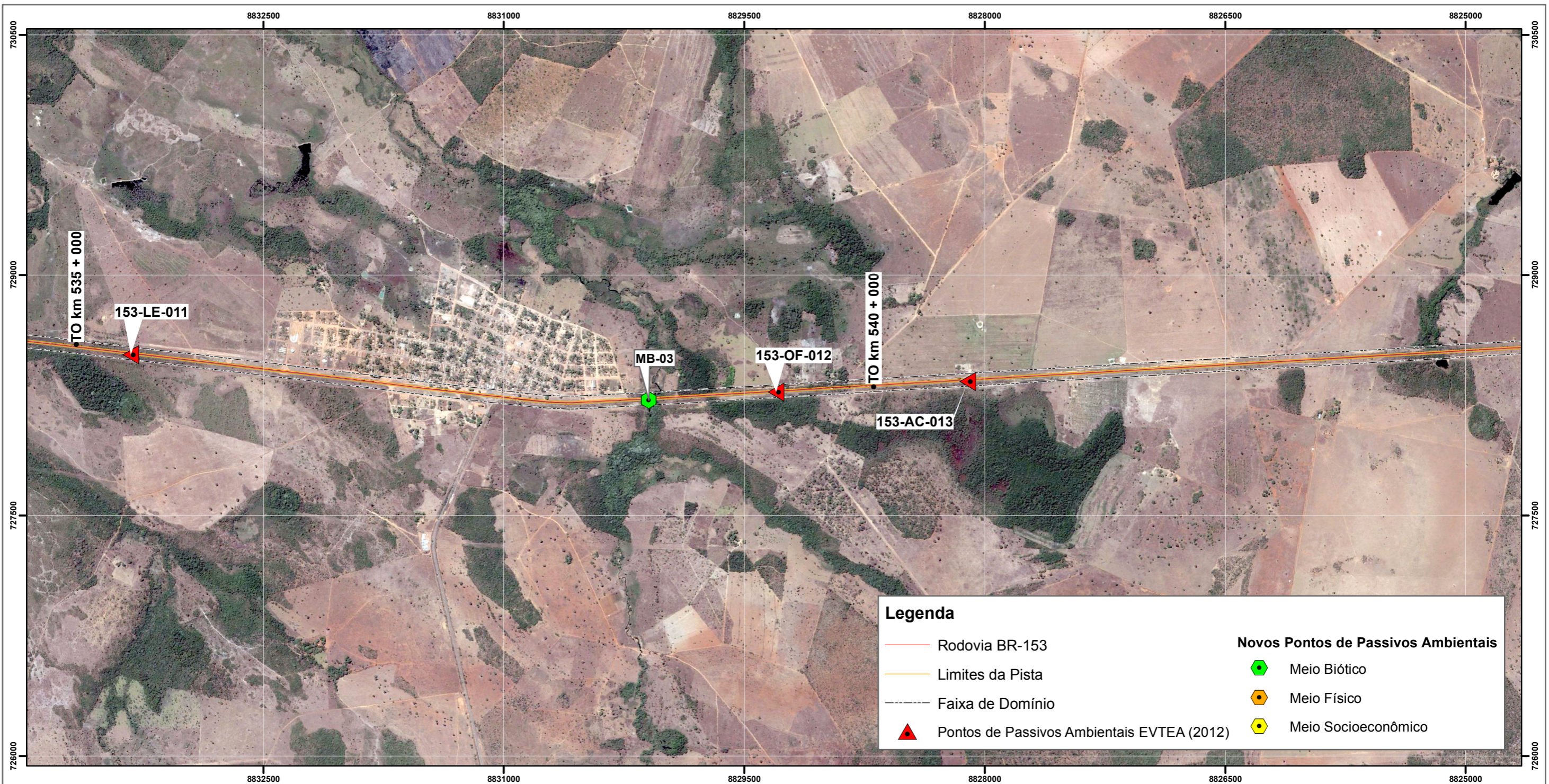
Empreendedor
EPL
Empresa de Planejamento e Logística S.A.

Empresa Consultora
PROFILL

Data
Fevereiro/2015

Resp. Técnica

Geógrafo Anderson de Souza - CREA/RS 146163



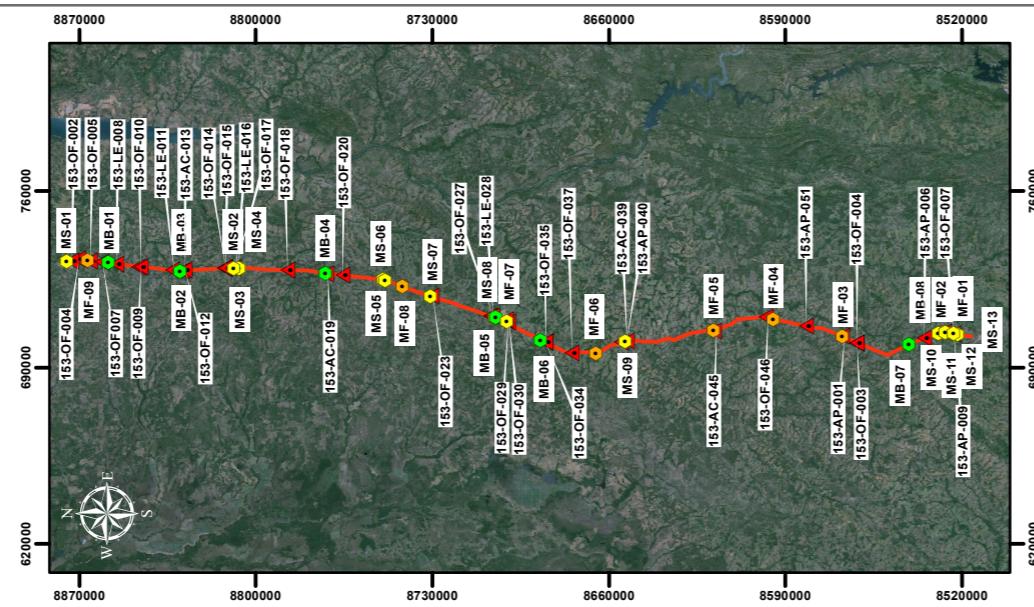
Legenda

- Rodovia BR-153
- Limites da Pista
- - - - Faixa de Domínio
- ▲ Pontos de Passivos Ambientais EVTEA (2012)

Novos Pontos de Passivos Ambientais

- ◆ Meio Biótico
- ◆ Meio Físico
- ◆ Meio Socioeconômico

Projeção Universal Transversa de Mercator
Datum SIRGAS 2000 - Fuso UTM 22 Sul
Escala 1:25.000



Mapa 5.4.1 - Passivos Ambientais - Prancha 5

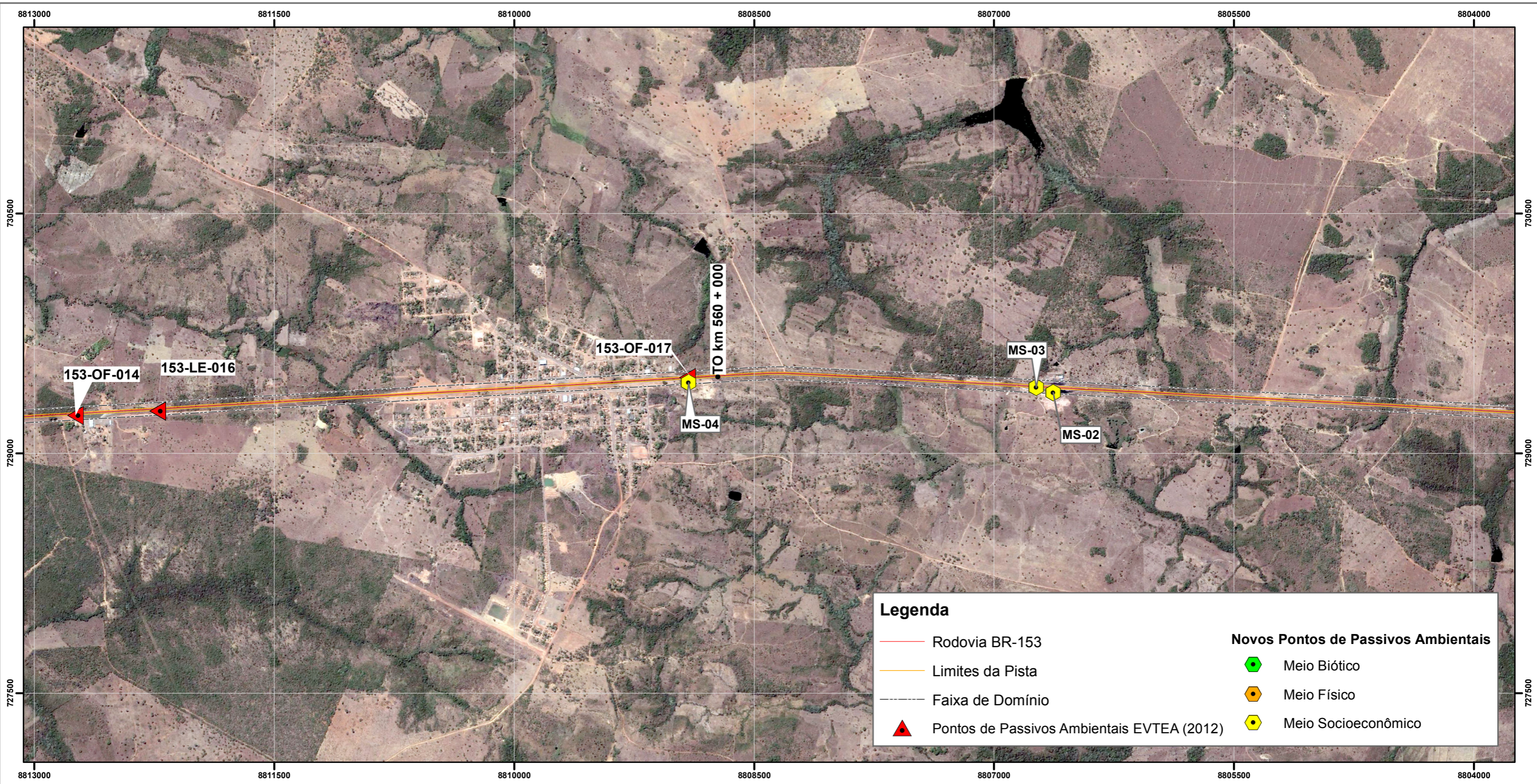
Empreendimento
Regularização e Duplicação da Rodovia Federal BR-153/GO, BR-153/TO:
Do KM 492,50 ao KM 799,30 e BR 153/GO: Do KM 0,0 ao KM 68,9

Empreendedor

Empresa Consultora

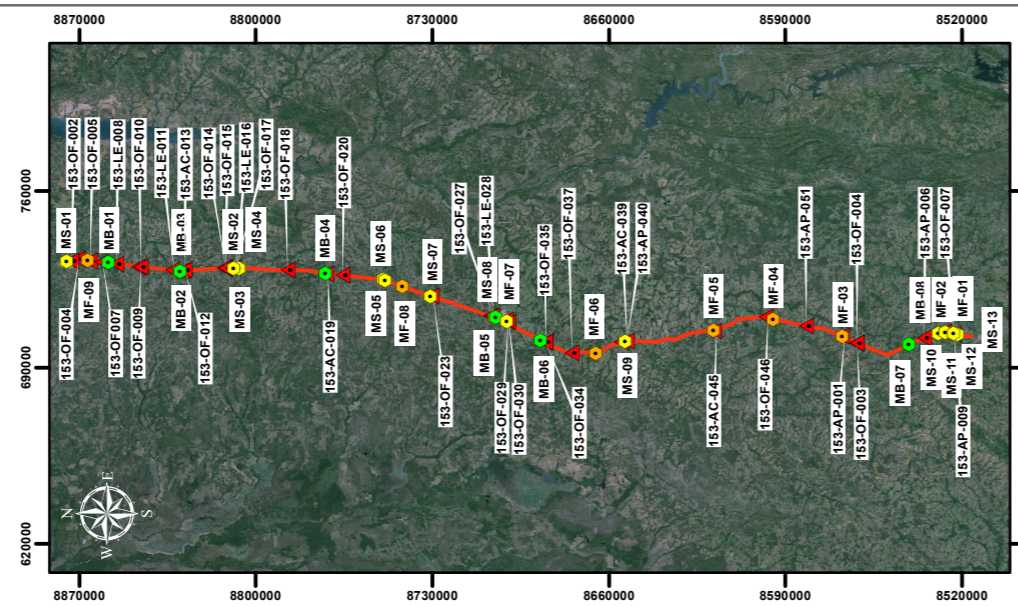
Data: Fevereiro/2015

Resp. Técnica: Geógrafo Anderson de Souza - CREA/RS 146163



Projeção Universal Transversa de Mercator
Datum SIRGAS 2000 - Fuso UTM 22 Sul
Escala 1:25.000

0 250 500 1.000 m



Mapa 5.4.1 - Passivos Ambientais - Prancha 6

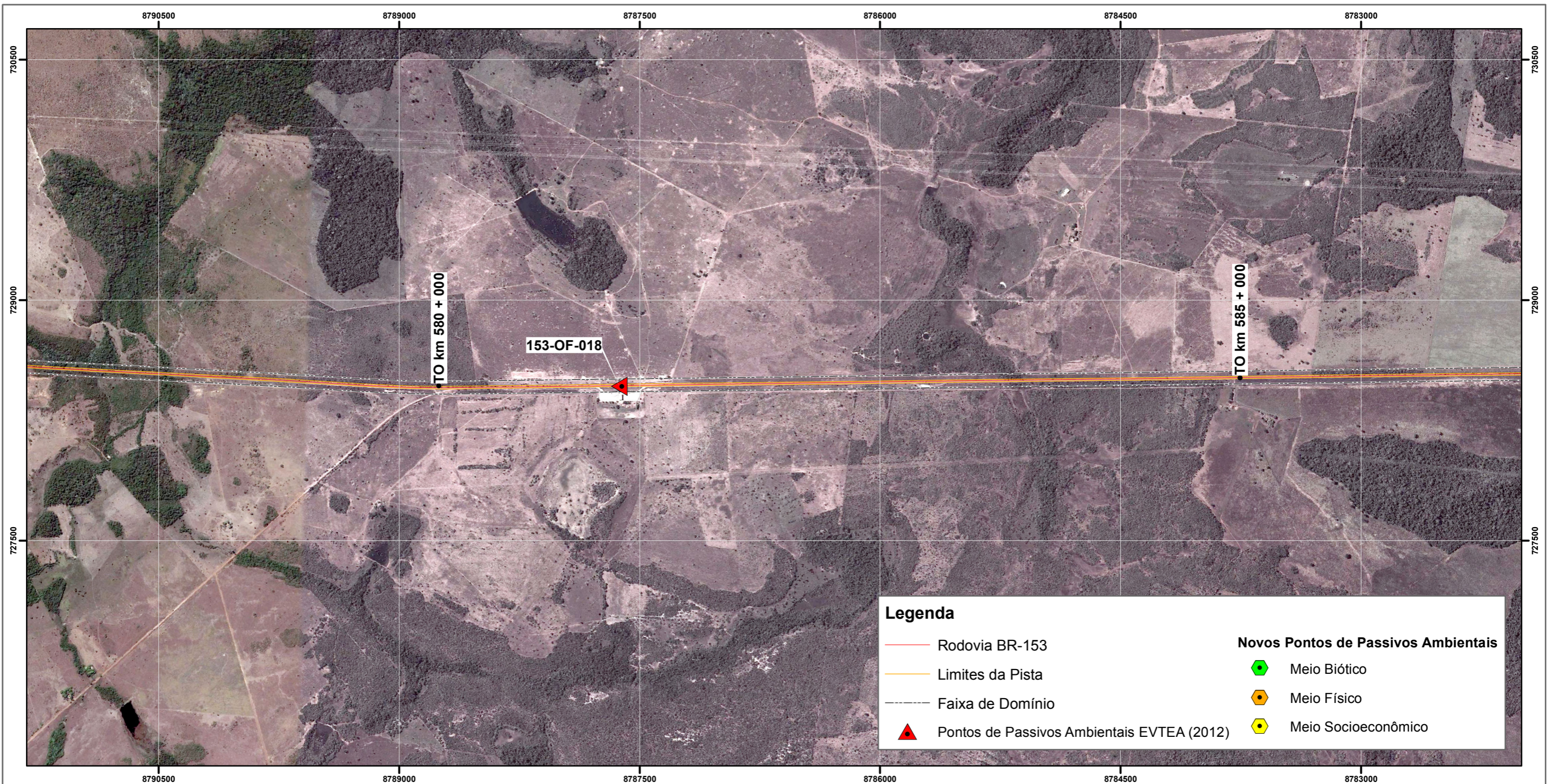
Empreendimento
Regularização e Duplicação da Rodovia Federal BR-153/GO, BR-153/TO:
Do KM 492,50 ao KM 799,30 e BR 153/GO: Do KM 0,0 ao KM 68,9

Empreendedor

Empresa Consultora

Data
Fevereiro/2015

Resp. Técnica
Geógrafo Anderson de Souza - CREA/RS 146163



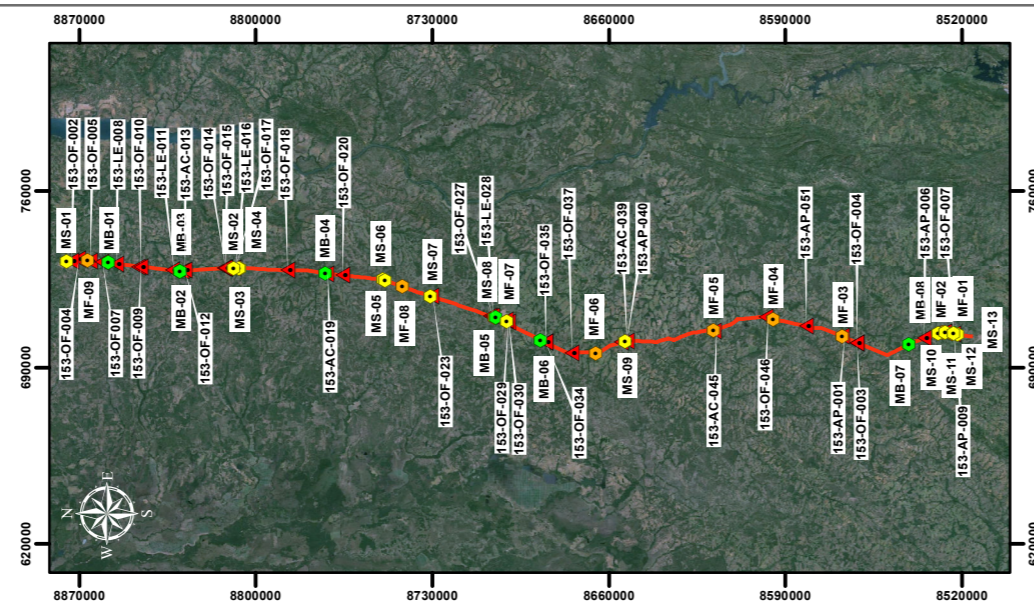
Legenda

- Rodovia BR-153
- Limites da Pista
- Faixa de Domínio
- ▲ Pontos de Passivos Ambientais EVTEA (2012)

Novos Pontos de Passivos Ambientais

- ◆ Meio Biótico
- ◆ Meio Físico
- ◆ Meio Socioeconômico

Projeção Universal Transversa de Mercator
Datum SIRGAS 2000 - Fuso UTM 22 Sul
Escala 1:25.000



Mapa 5.4.1 - Passivos Ambientais - Prancha 7

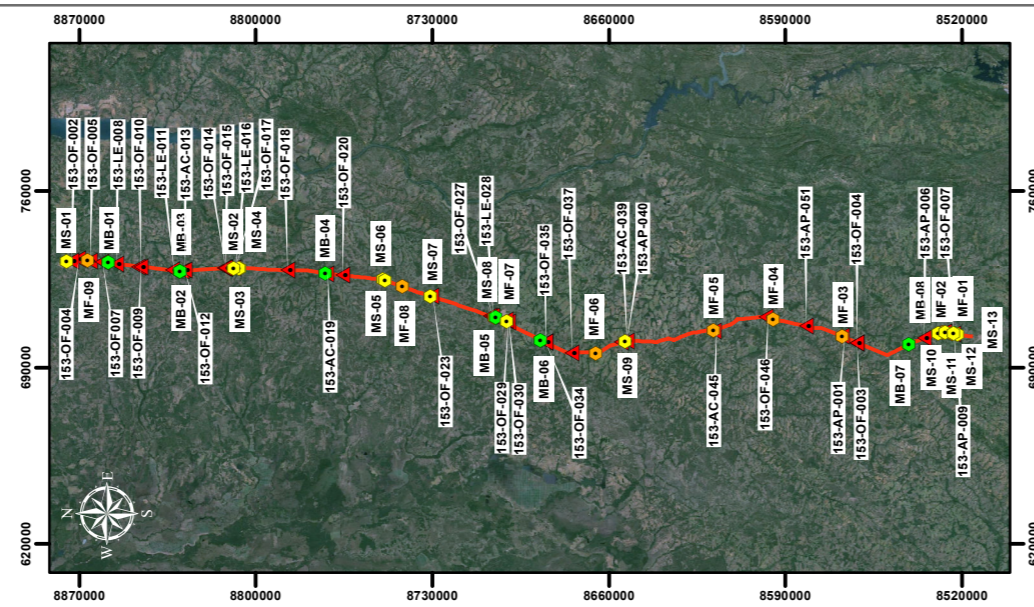

Empreendimento
Regularização e Duplicação da Rodovia Federal BR-153/GO, BR-153/TO:
Do KM 492,50 ao KM 799,30 e BR 153/GO: Do KM 0,0 ao KM 68,9

Empreendedor

Empresa Consultora

Data
Fevereiro/2015

Resp. Técnica
Geógrafo Anderson de Souza - CREA/RS 146163



Mapa 5.4.1 - Passivos Ambientais - Prancha 8

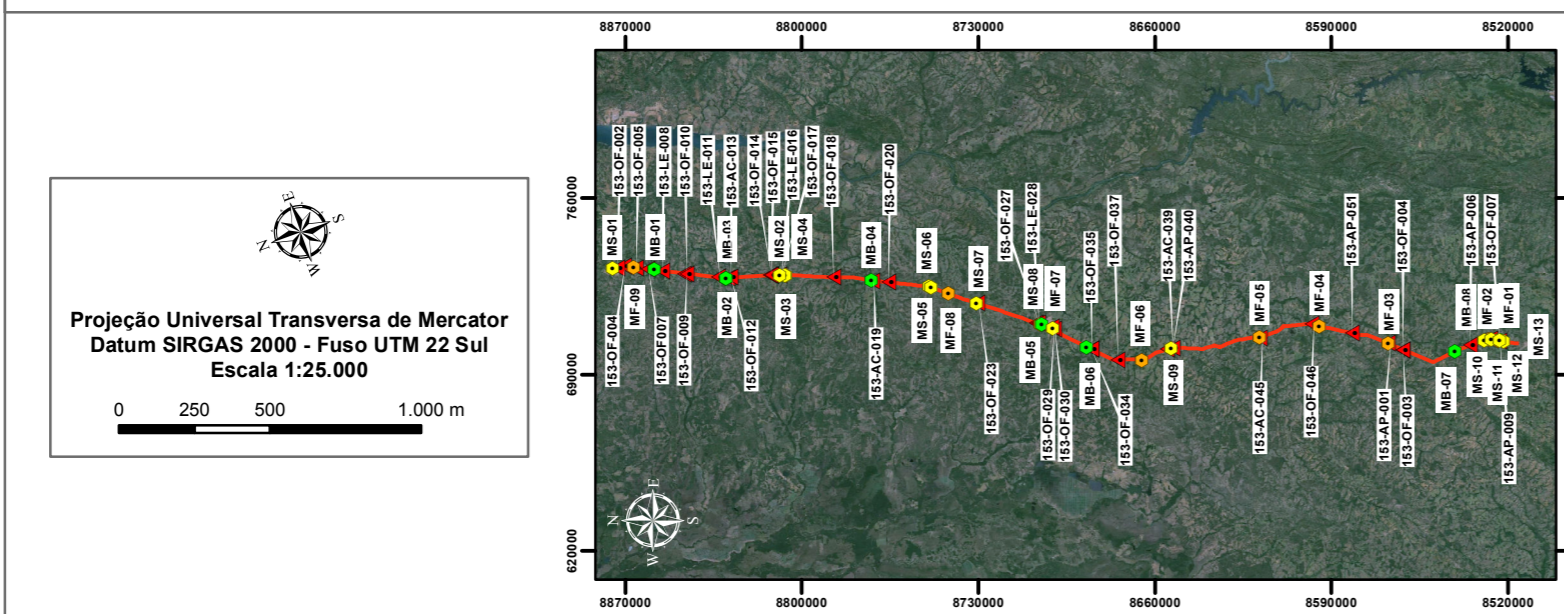
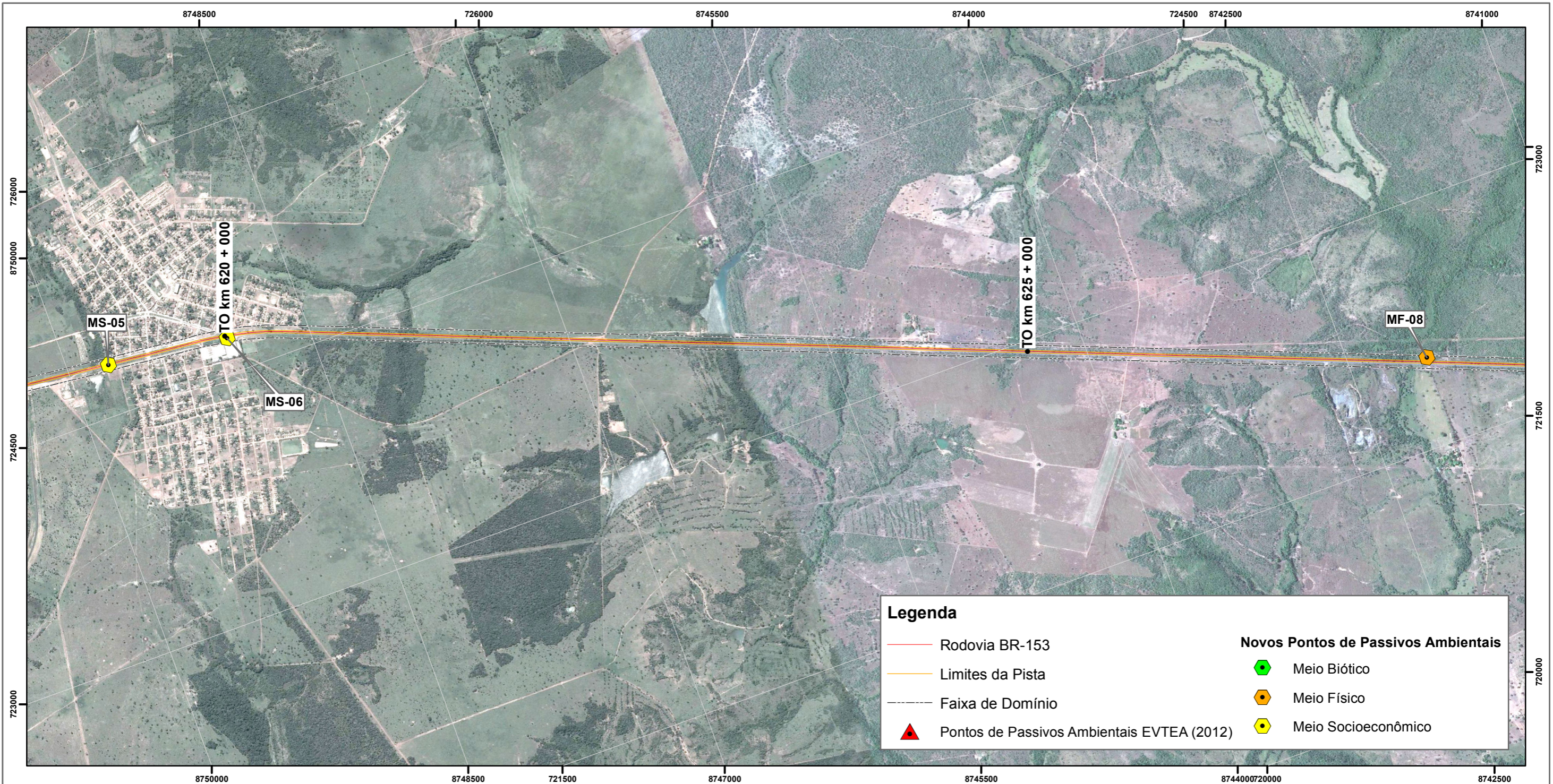
Empreendimento
Regularização e Duplicação da Rodovia Federal BR-153/GO, BR-153/TO:
Do KM 492,50 ao KM 799,30 e BR 153/GO: Do KM 0,0 ao KM 68,9

Empreendedor

Empresa Consultora

Data
Fevereiro/2015

Resp. Técnica
Geógrafo Anderson de Souza - CREA/RS 146163



Mapa 5.4.1 - Passivos Ambientais - Prancha 9

Empreendimento
Regularização e Duplicação da Rodovia Federal BR-153/GO, BR-153/TO:
Do KM 492,50 ao KM 799,30 e BR 153/GO: Do KM 0,0 ao KM 68,9

Empreendedor

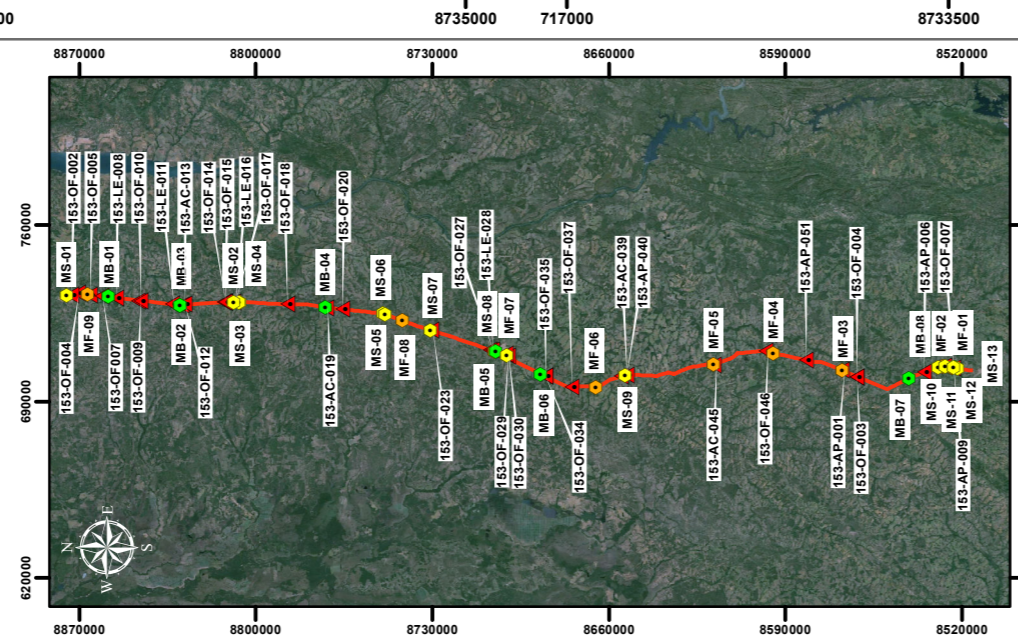
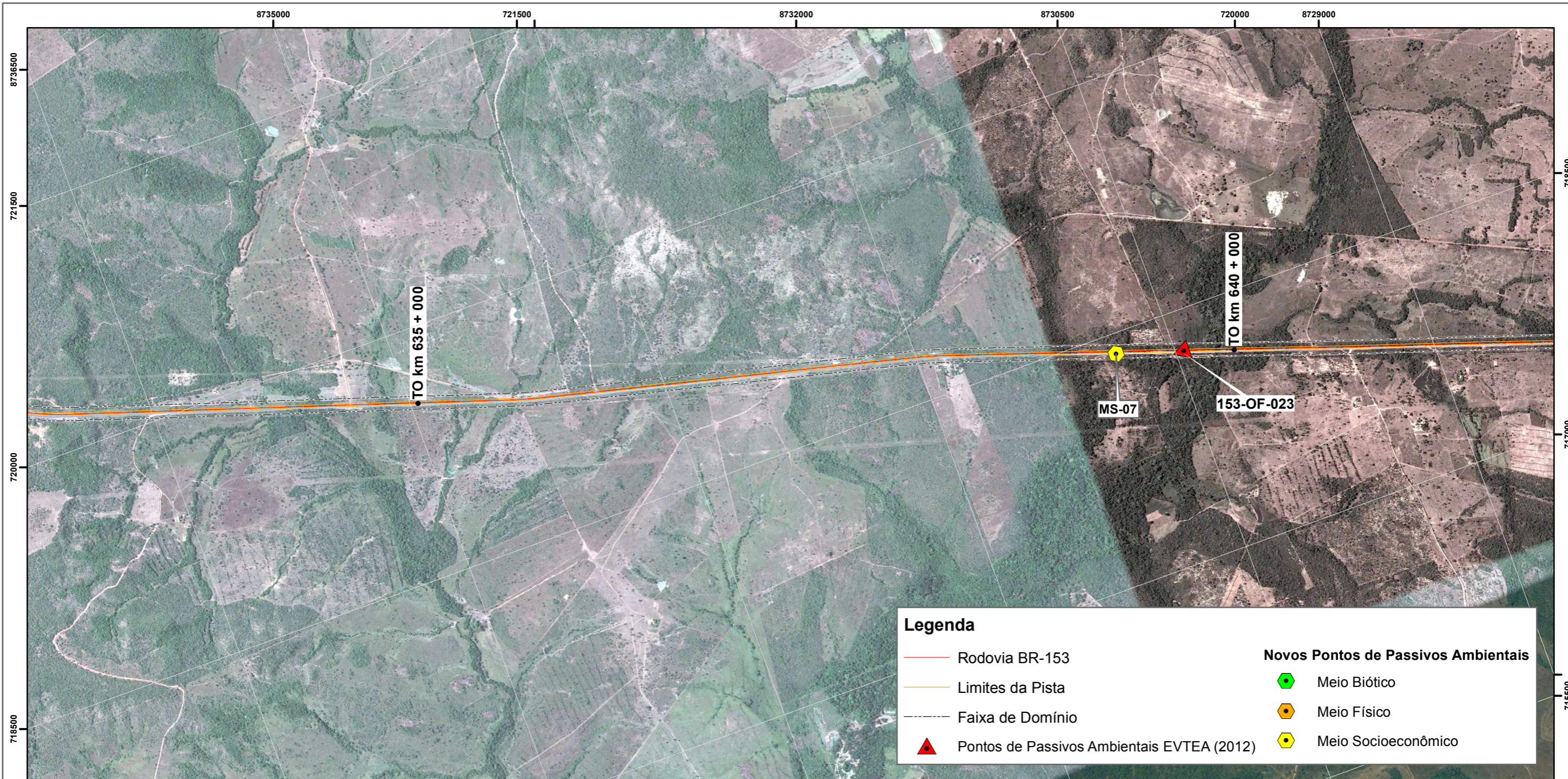
EPL
Empresa de Planejamento e Logística S.A.

Empresa Consultora

PROFILL

Data
Fevereiro/2015

Resp. Técnica
Geógrafo Anderson de Souza - CREA/RS 146163



Projeção Universal Transversa de Mercator
Datum SIRGAS 2000 - Fuso UTM 22 Sul
Escala 1:25.000

0 250 500 1.000 m

Mapa 5.4.1 - Passivos Ambientais - Prancha 10

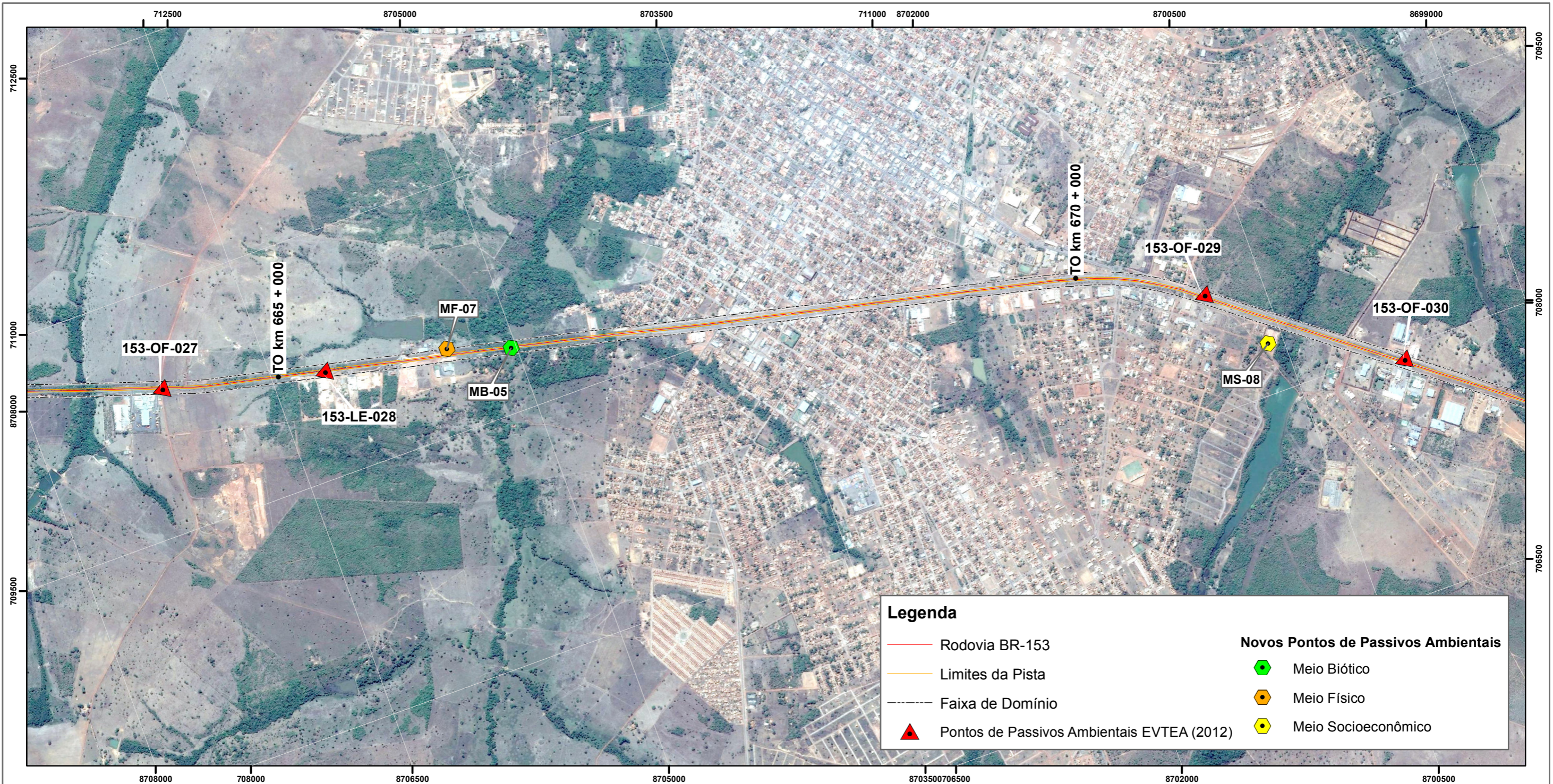
Empreendimento
Regularização e Duplicação da Rodovia Federal BR-153/GO, BR-153/TO:
Do KM 492,50 ao KM 799,30 e BR 153/GO: Do KM 0,0 ao KM 68,9

Empreendedor

Empresa Consultora

Data
Fevereiro/2015

Resp. Técnica
Geógrafo Anderson de Souza - CREA/RS 146163



Mapa 5.4.1 - Passivos Ambientais - Prancha 11

Empreendimento
Regularização e Duplicação da Rodovia Federal BR-153/GO, BR-153/TO:
Do KM 492,50 ao KM 799,30 e BR 153/GO: Do KM 0,0 ao KM 68,9

Empreendedor
EPL
Empresa de Planejamento e Logística S.A.

Empresa Consultora
PROFILL

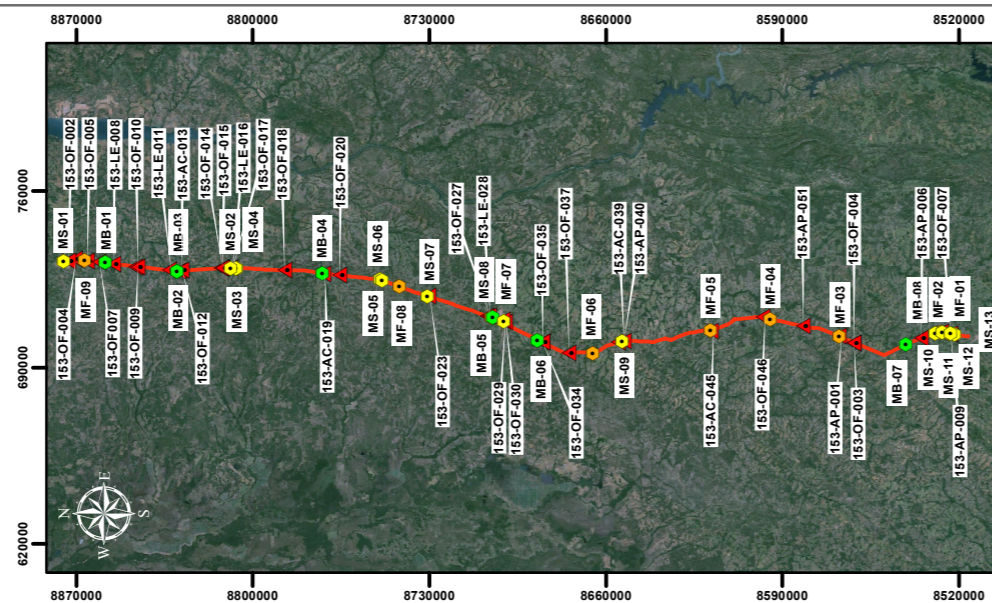
Data
Fevereiro/2015

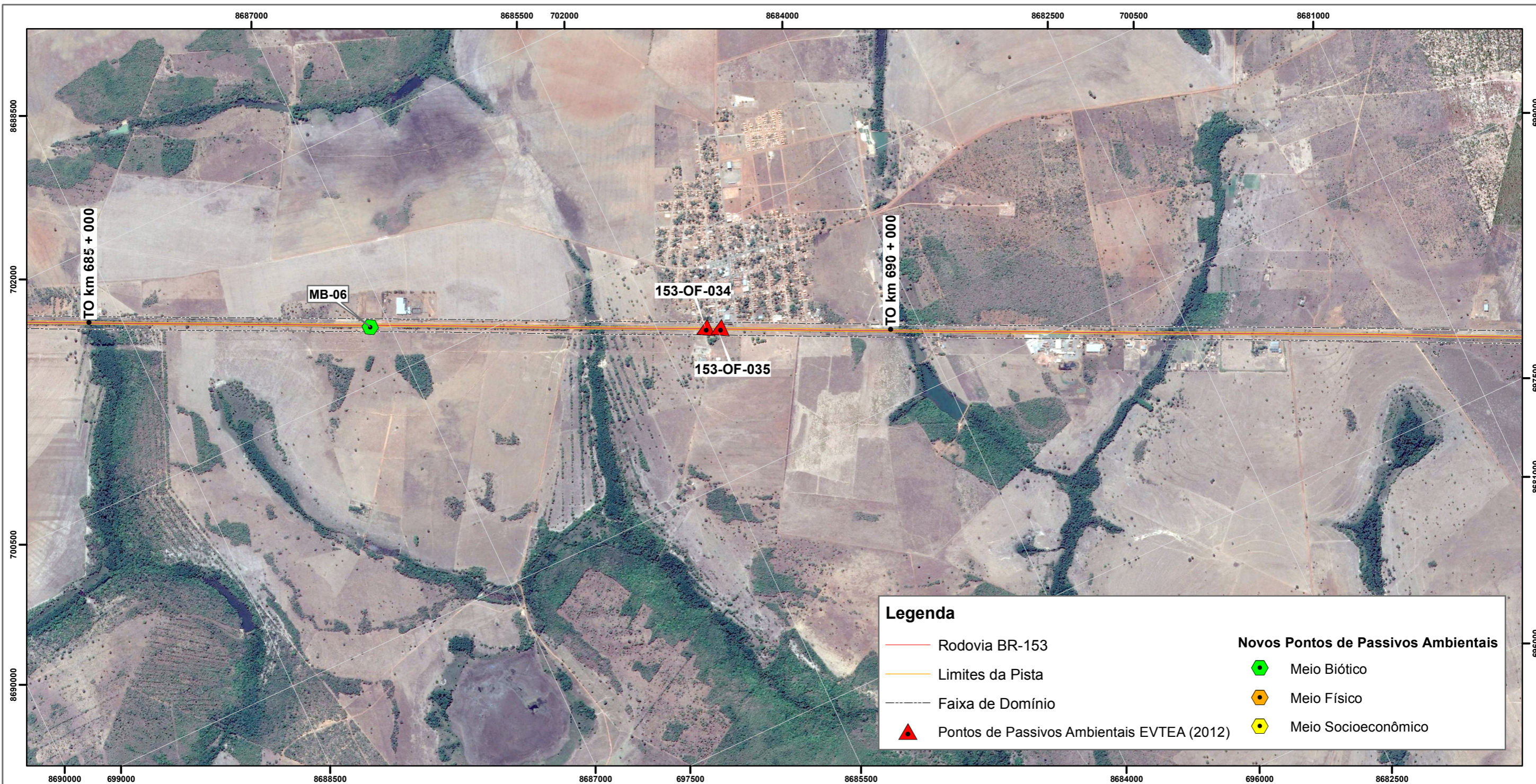
Resp. Técnica

Geógrafo Anderson de Souza - CREA/RS 146163

Projeção Universal Transversa de Mercator
Datum SIRGAS 2000 - Fuso UTM 22 Sul
Escala 1:25.000

0 250 500 1.000 m





Mapa 5.4.1 - Passivos Ambientais - Prancha 12

Empreendimento
Regularização e Duplicação da Rodovia Federal BR-153/GO, BR-153/TO:
Do KM 492,50 ao KM 799,30 e BR 153/GO: Do KM 0,0 ao KM 68,9

Empreendedor



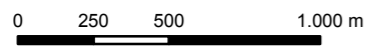
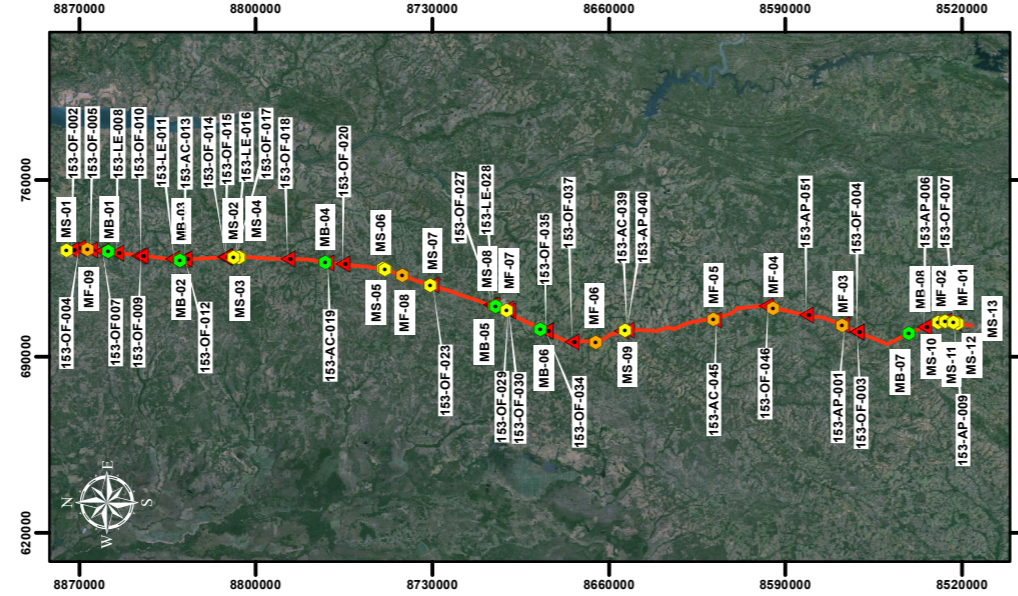
Empresa Consultora

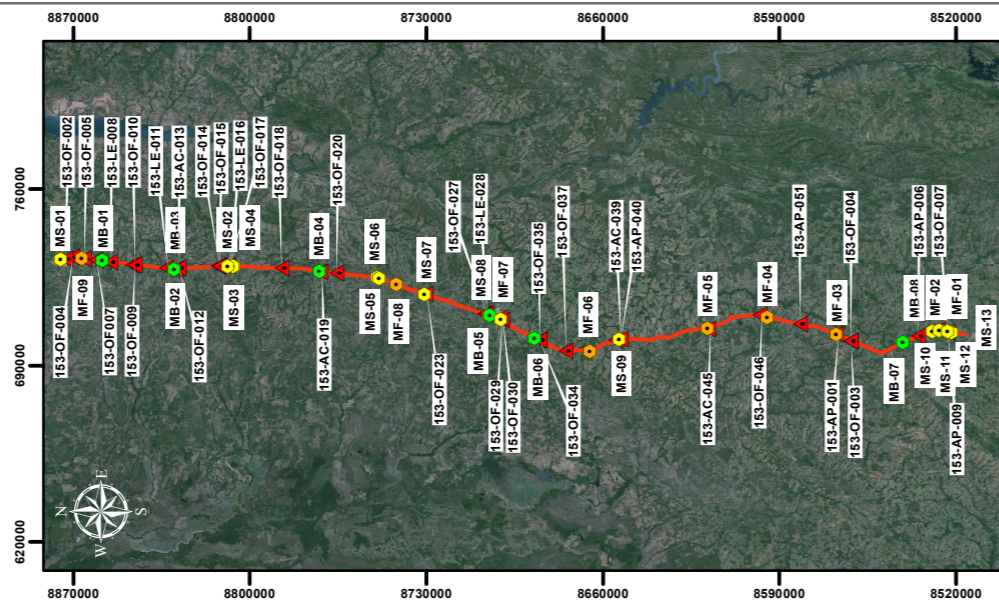

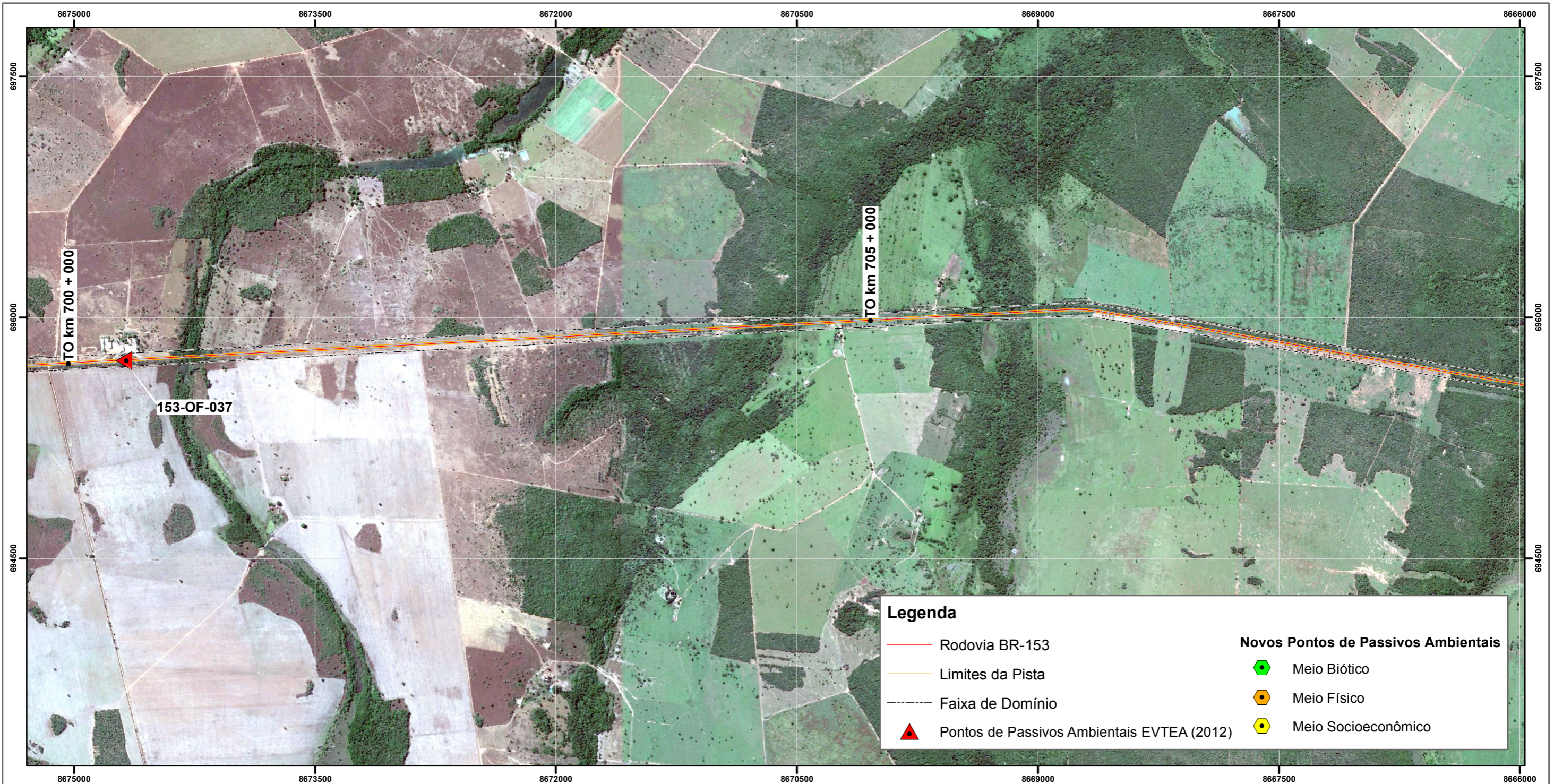


Data
Fevereiro/2015

Resp. Técnica
Geógrafo Anderson de Souza - CREA/RS 146163

Projeção Universal Transversa de Mercator
Datum SIRGAS 2000 - Fuso UTM 22 Sul
Escala 1:25.000



Mapa 5.4.1 - Passivos Ambientais - Prancha 13

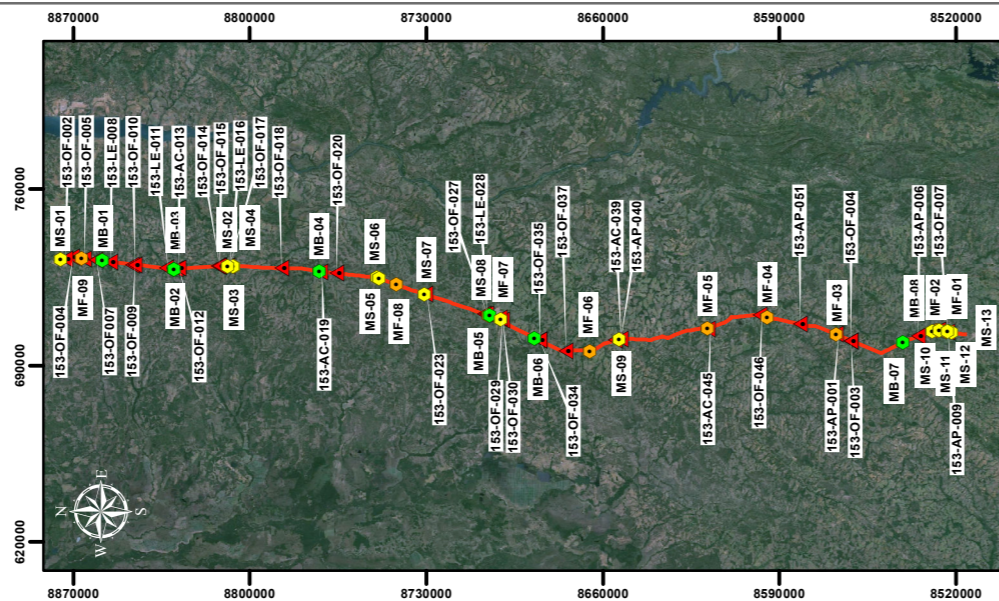

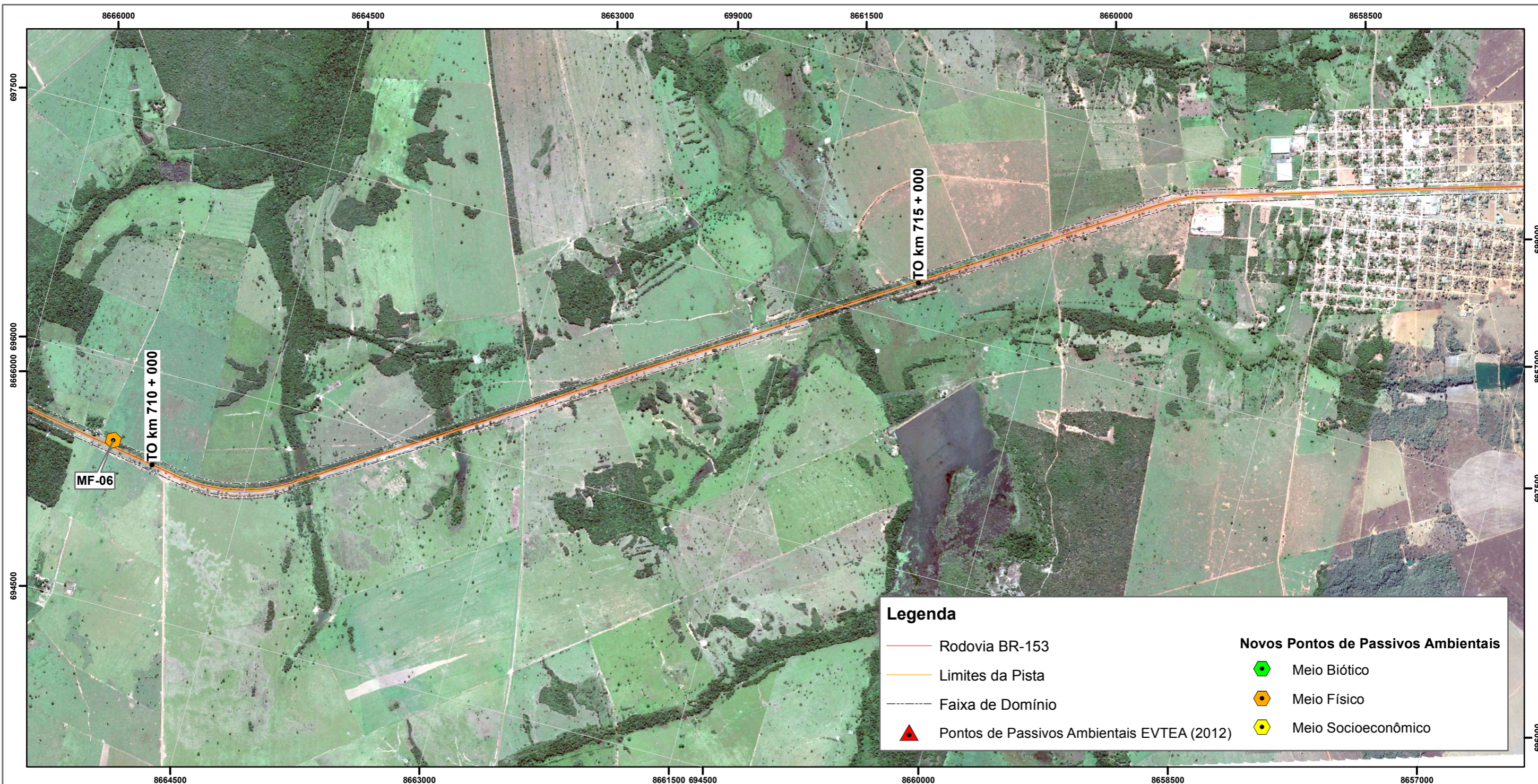
Empreendimento
Regularização e Duplicação da Rodovia Federal BR-153/GO, BR-153/TO:
Do KM 492,50 ao KM 799,30 e BR 153/GO: Do KM 0,0 ao KM 68,9

Empreendedor

Empresa Consultora

Data
Fevereiro/2015

Resp. Técnica
Geógrafo Anderson de Souza - CREA/RS 146163



Mapa 5.4.1 - Passivos Ambientais - Prancha 14

Empreendimento
Regularização e Duplicação da Rodovia Federal BR-153/GO, BR-153/TO:
Do KM 492,50 ao KM 799,30 e BR 153/GO: Do KM 0,0 ao KM 68,9

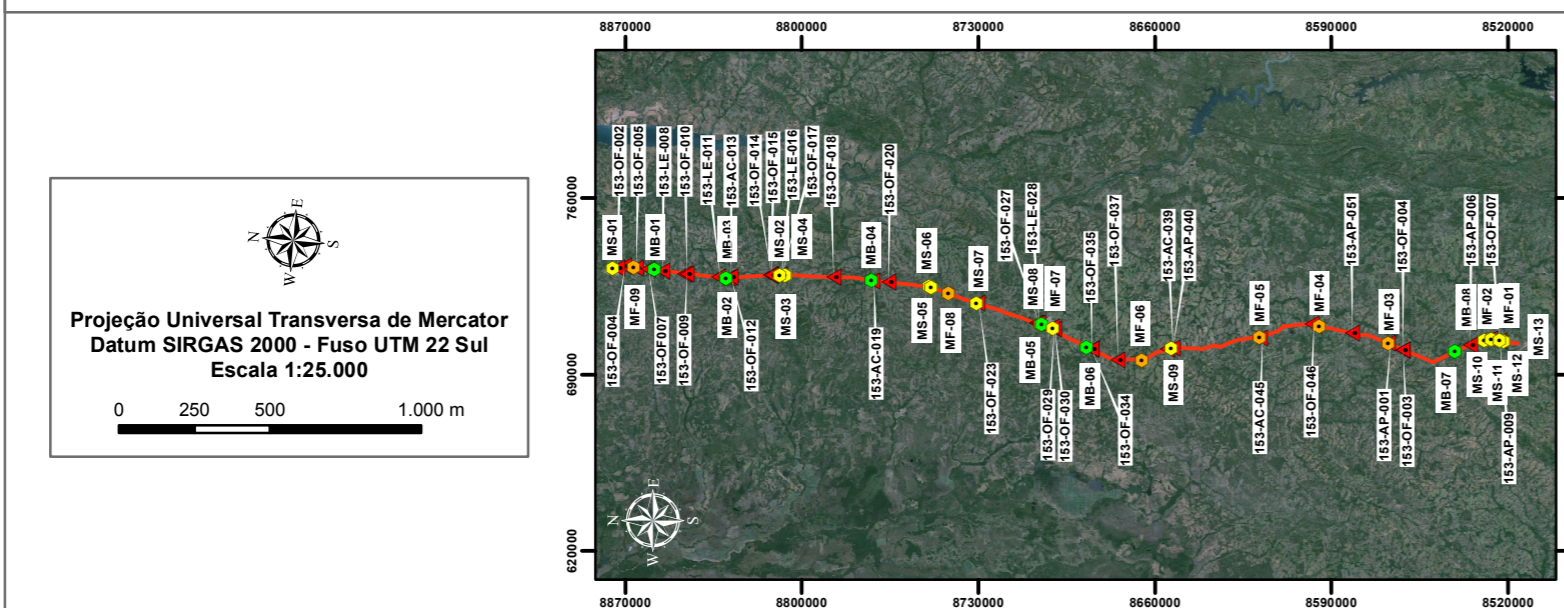
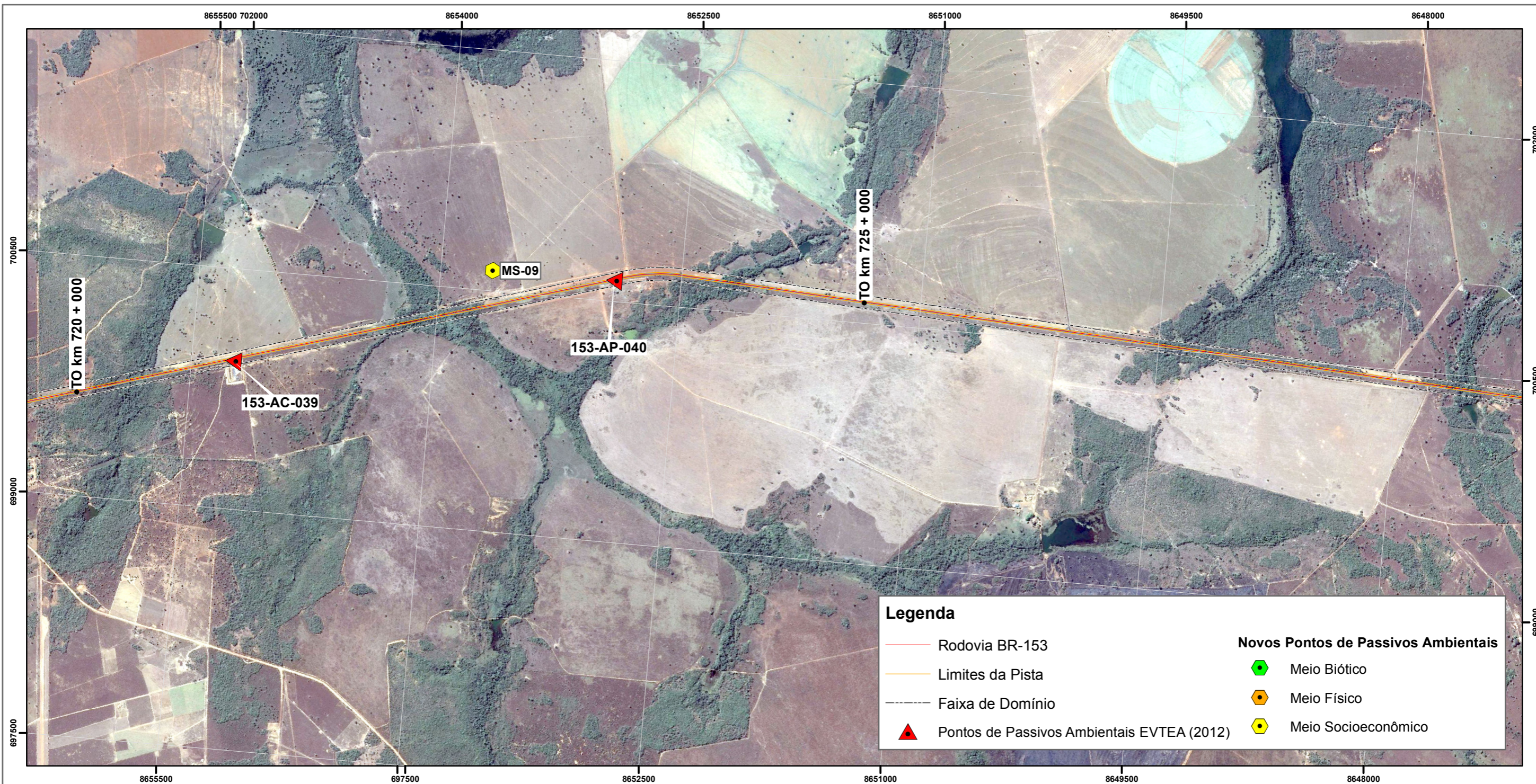
Empreendedor
EPL
Empresa de Planejamento e Logística S.A.

Empresa Consultora
PROFILL

Data
Fevereiro/2015

Resp. Técnica

Geógrafo Anderson de Souza - CREA/RS 146163



Mapa 5.4.1 - Passivos Ambientais - Prancha 15

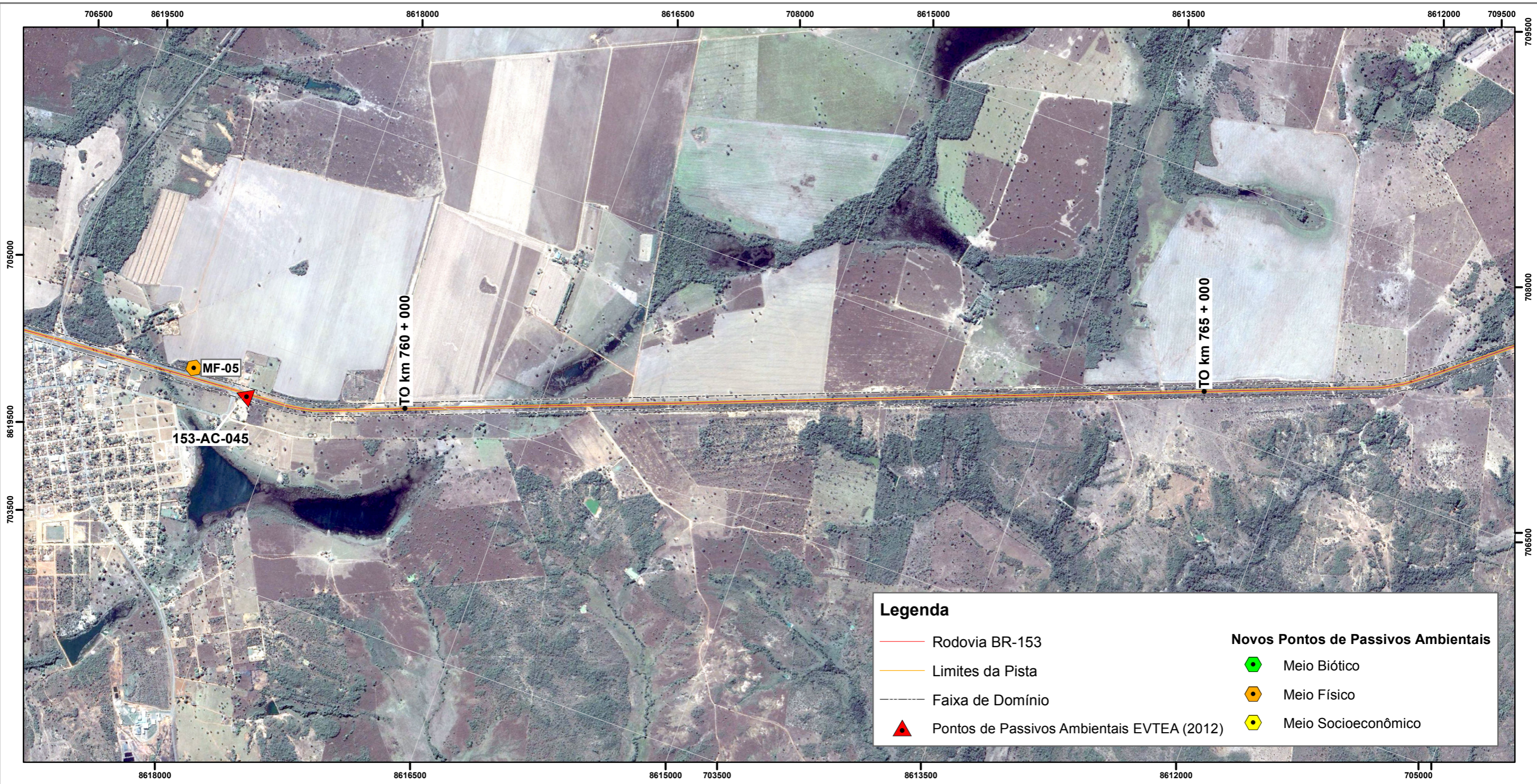
Empreendimento
Regularização e Duplicação da Rodovia Federal BR-153/GO, BR-153/TO:
Do KM 492,50 ao KM 799,30 e BR 153/GO: Do KM 0,0 ao KM 68,9

Empreendedor

Empresa Consultora

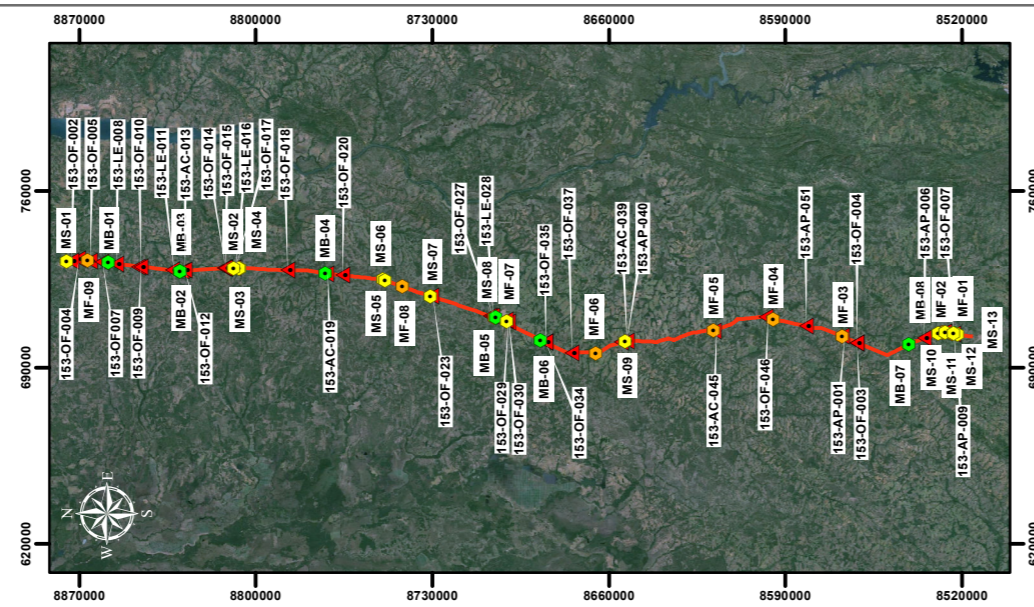
Data
Fevereiro/2015

Resp. Técnica
Geógrafo Anderson de Souza - CREA/RS 146163



Projeção Universal Transversa de Mercator
 Datum SIRGAS 2000 - Fuso UTM 22 Sul
 Escala 1:25.000

0 250 500 1.000 m



Mapa 5.4.1 - Passivos Ambientais - Prancha 16

Empreendimento
 Regularização e Duplicação da Rodovia Federal BR-153/GO, BR-153/TO:
 Do KM 492,50 ao KM 799,30 e BR 153/GO: Do KM 0,0 ao KM 68,9

Empreendedor

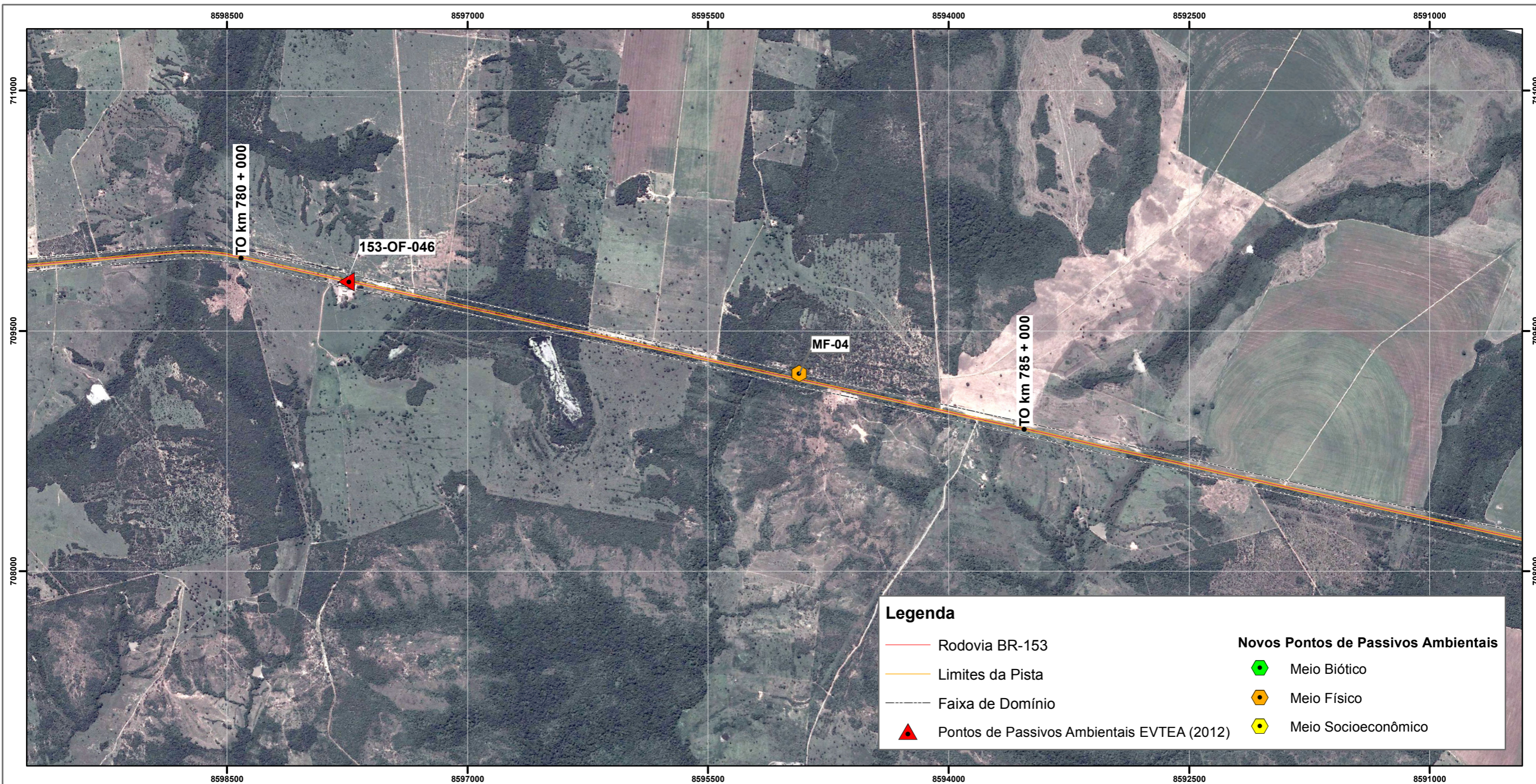
EPL
 Empresa de Planejamento e Logística S.A.

Empresa Consultora

PROFILL

Data
 Fevereiro/2015

Resp. Técnica
 Geógrafo Anderson de Souza - CREA/RS 146163



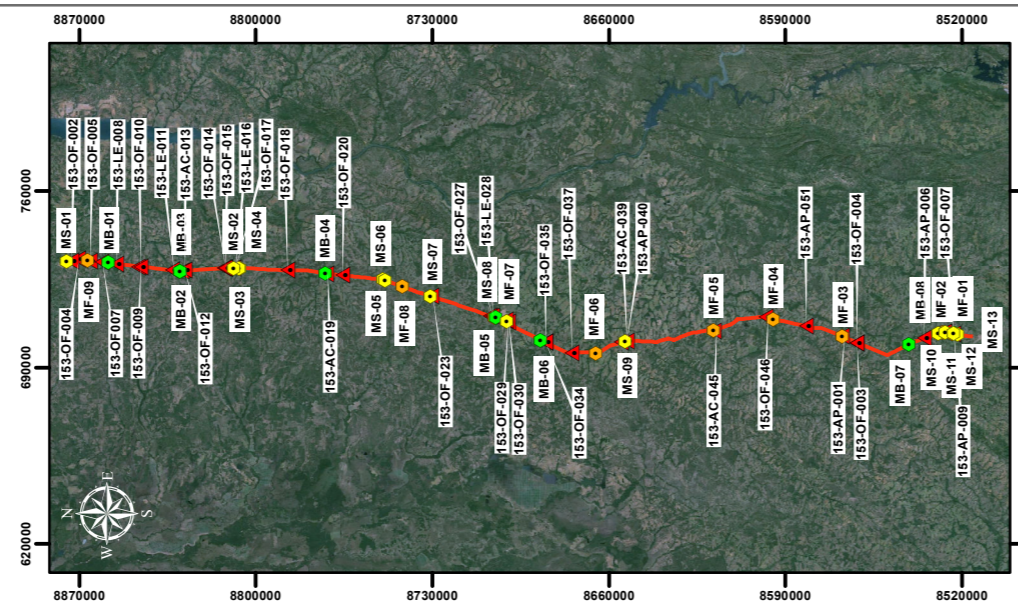
Legenda

- Rodovia BR-153
- Limites da Pista
- Faixa de Domínio
- Pontos de Passivos Ambientais EVTEA (2012)

Novos Pontos de Passivos Ambientais

- Meio Biótico
- Meio Físico
- Meio Socioeconômico

Projeção Universal Transversa de Mercator
Datum SIRGAS 2000 - Fuso UTM 22 Sul
Escala 1:25.000



Mapa 5.4.1 - Passivos Ambientais - Prancha 17

Empreendimento
Regularização e Duplicação da Rodovia Federal BR-153/GO, BR-153/TO:
Do KM 492,50 ao KM 799,30 e BR 153/GO: Do KM 0,0 ao KM 68,9

Empreendedor

Empresa Consultora

Data
Fevereiro/2015

Resp. Técnica
Geógrafo Anderson de Souza - CREA/RS 146163



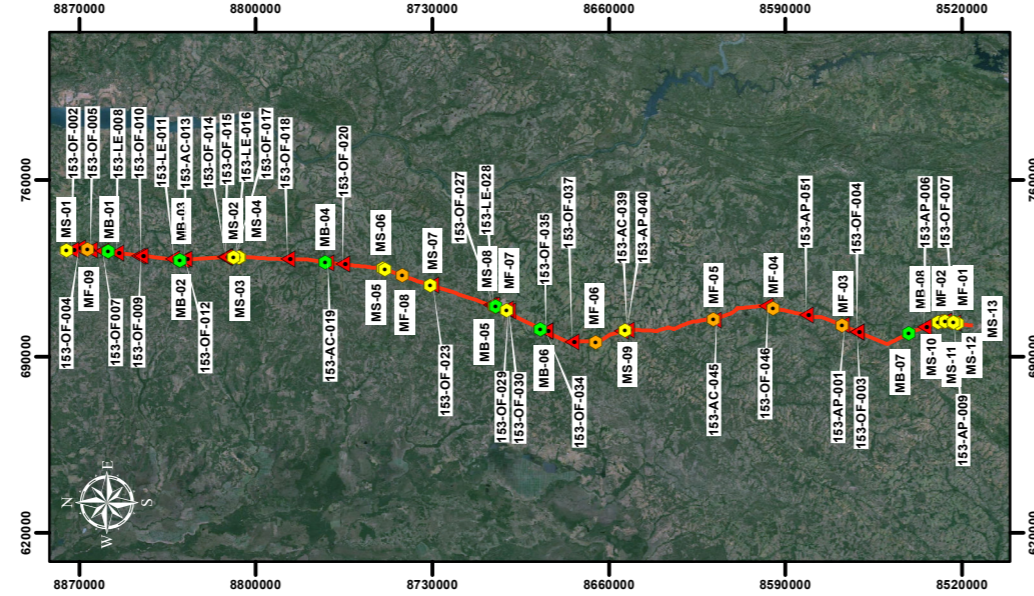
Legenda

- Rodovia BR-153
- Limites da Pista
- Faixa de Domínio
- Pontos de Passivos Ambientais EVTEA (2012)

Novos Pontos de Passivos Ambientais

- Meio Biótico
- Meio Físico
- Meio Socioeconômico

Projeção Universal Transversa de Mercator
Datum SIRGAS 2000 - Fuso UTM 22 Sul
Escala 1:25.000



Mapa 5.4.1 - Passivos Ambientais - Prancha 18

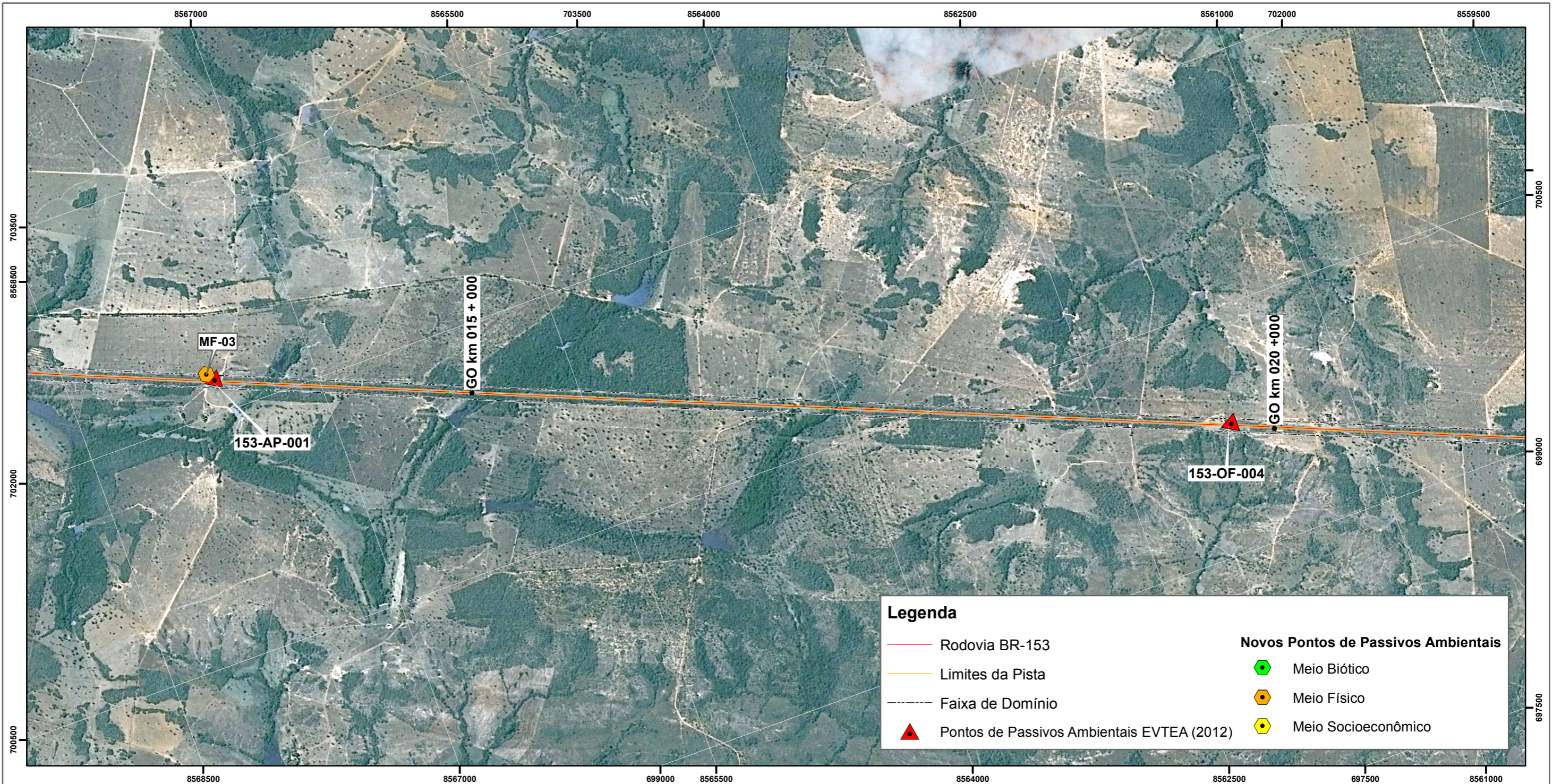
Empreendimento
Regularização e Duplicação da Rodovia Federal BR-153/GO, BR-153/TO:
Do KM 492,50 ao KM 799,30 e BR 153/GO: Do KM 0,0 ao KM 68,9

Empreendedor

Empresa Consultora

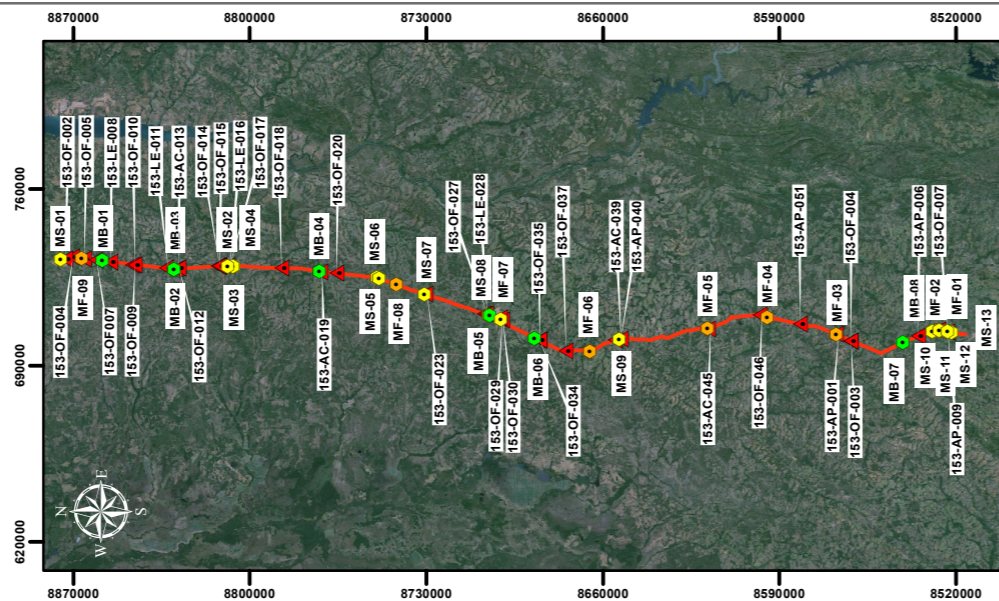
Data
Fevereiro/2015

Resp. Técnica
Geógrafo Anderson de Souza - CREA/RS 146163



Projeção Universal Transversa de Mercator
Datum SIRGAS 2000 - Fuso UTM 22 Sul
Escala 1:25.000

0 250 500 1.000 m



Mapa 5.4.1 - Passivos Ambientais - Prancha 19

Empreendimento
Regularização e Duplicação da Rodovia Federal BR-153/GO, BR-153/TO:
Do KM 492,50 ao KM 799,30 e BR 153/GO: Do KM 0,0 ao KM 68,9

Empreendedor

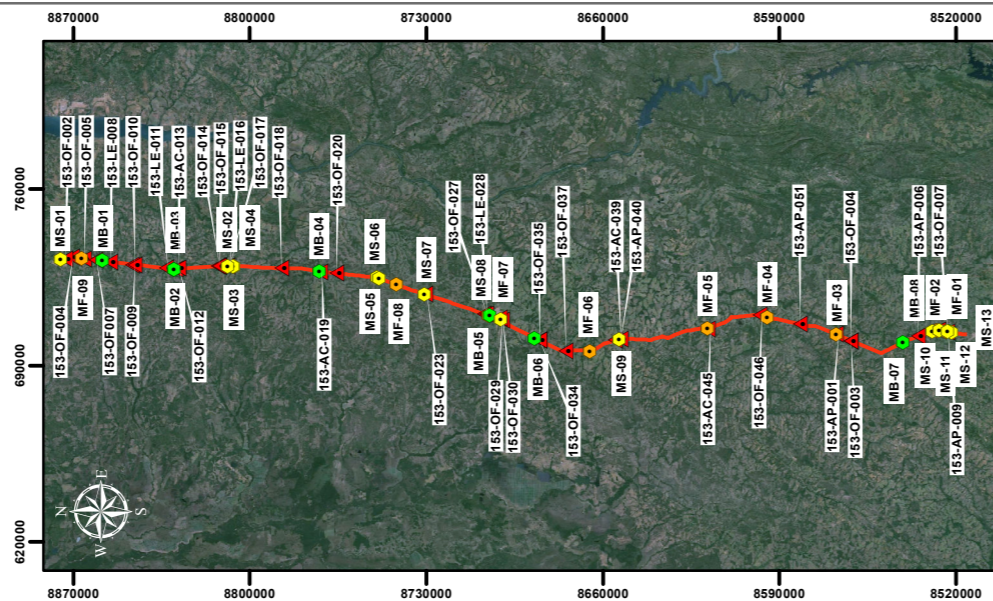

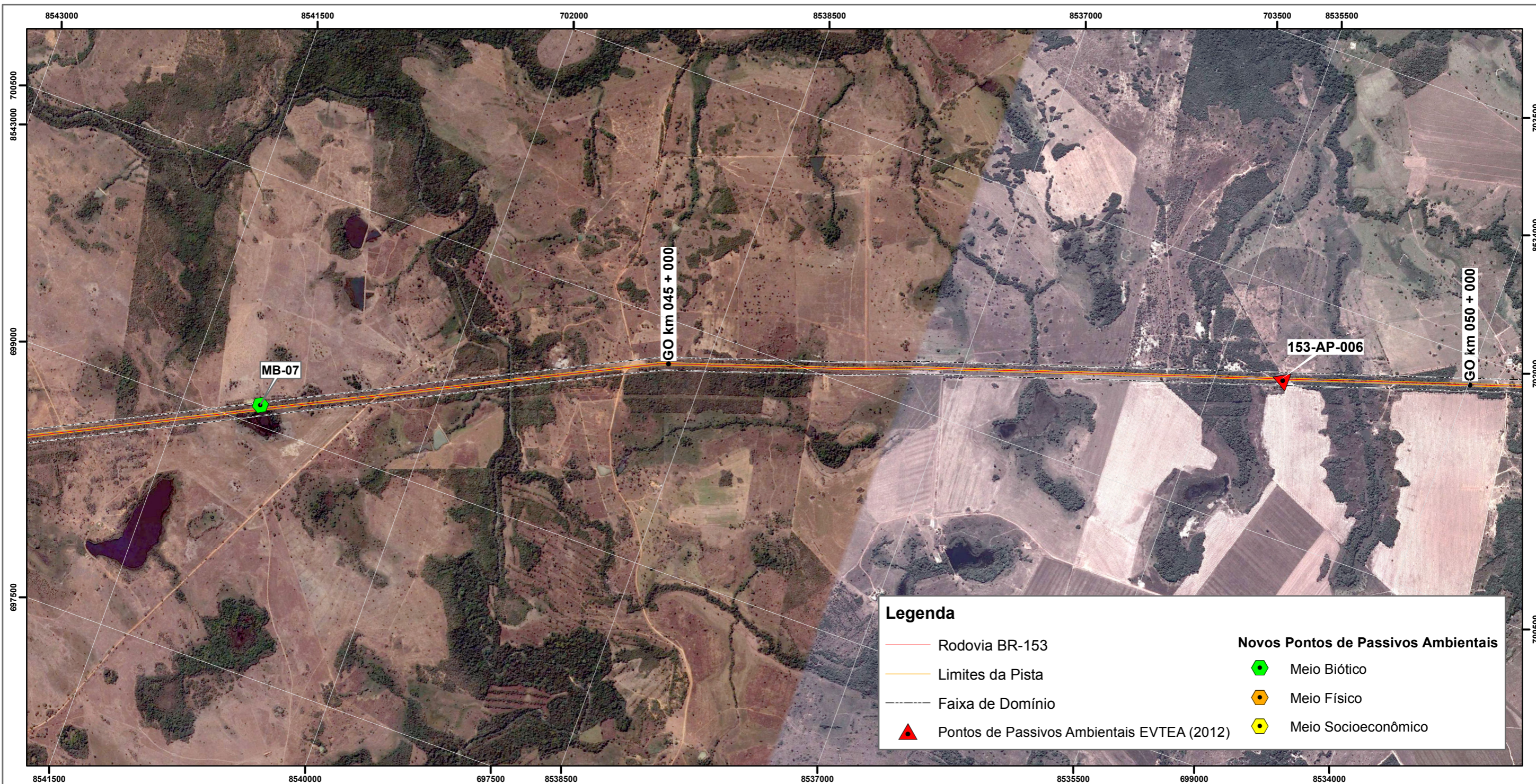
EPL
Empresa de Planejamento e Logística S.A.

Empresa Consultora

PROFILL

Data
Fevereiro/2015

Resp. Técnica
Geógrafo Anderson de Souza - CREA/RS 146163



Mapa 5.4.1 - Passivos Ambientais - Prancha 20

Empreendimento
Regularização e Duplicação da Rodovia Federal BR-153/GO, BR-153/TO:
Do KM 492,50 ao KM 799,30 e BR 153/GO: Do KM 0,0 ao KM 68,9

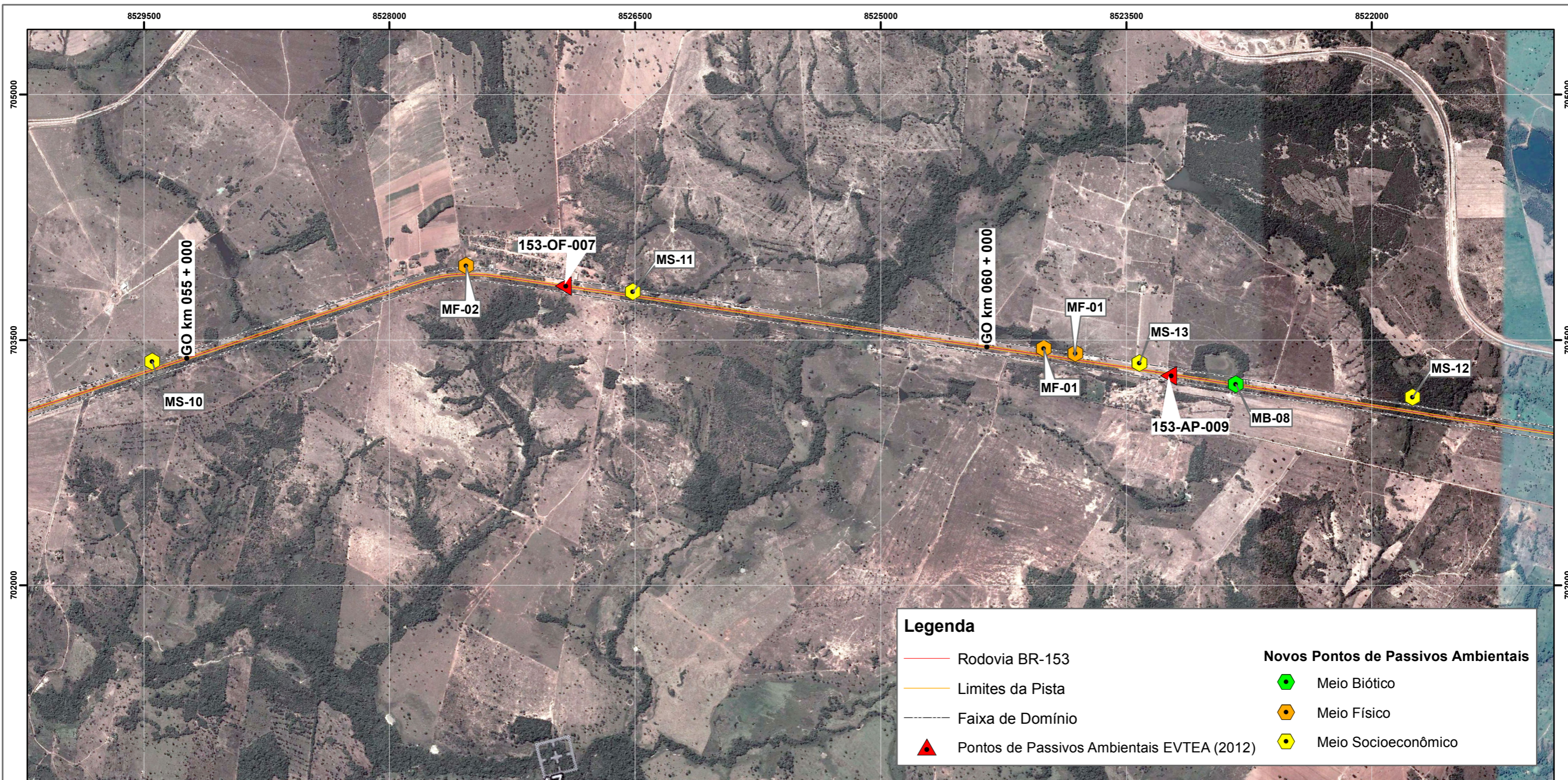
Empreendedor
EPL
Empresa de Planejamento e Logística S.A.

Empresa Consultora
PROFILL

Data
Fevereiro/2015

Resp. Técnica

Geógrafo Anderson de Souza - CREA/RS 146163



Legenda

- Rodovia BR-153
- Limites da Pista
- - - Faixa de Domínio
- ▲ Pontos de Passivos Ambientais EVTEA (2012)

Novos Pontos de Passivos Ambientais

- ◆ Meio Biótico
- ◆ Meio Físico
- ◆ Meio Socioeconômico

Mapa 5.4.1 - Passivos Ambientais - Prancha 21

Empreendimento
 Regularização e Duplicação da Rodovia Federal BR-153/GO, BR-153/TO:
 Do KM 492,50 ao KM 799,30 e BR 153/GO: Do KM 0,0 ao KM 68,9

Empreendedor

Empresa Consultora

Data
 Fevereiro/2015

Resp. Técnica
 Geógrafo Anderson de Souza - CREA/RS 146163

Projeção Universal Transversa de Mercator
 Datum SIRGAS 2000 - Fuso UTM 22 Sul
 Escala 1:25.000

