







**Legenda**

-  Rodovia BR-153 - Buffer 5 km
-  Estaqueamento
-  Rodovia BR-153 - Área de Estudo
-  Hidrografia/ANA
-  Curvas de Nível
-  Módulo de Amostragem


  
**Projeção Universal Transversa de Mercator**  
 Datum SIRGAS 2000 - Fuso UTM 22 Sul  
 Escala 1:100.000  


Fontes:  
 Imagem Google Earth;  
 IBGE | SIEG | SEPLAN | ANA | INCRA | FUNAI | MMA | ICMBIO


**Mapa 5.2.3.2 - Situação e Localização de Detalhe - Prancha 1B**

Empreendimento  
 Regularização e Duplicação da Rodovia Federal BR-153/GO, BR-153/TO:  
 Do KM 492,50 ao KM 799,30 e BR 153/GO: Do KM 0,0 ao KM 68,9

Empreendedor

  
Empresa de Planejamento e Logística S.A.

Empresa Consultora



Data: Outubro/2014

Resp. Técnica: Geógrafo Anderson de Souza - CREA/RS 146163