


Legenda


- Divisão Municipal
- Sedes Municipais
- Rodovias/Estradas
- Rodovia BR-153 - Buffer 5 km - Área de Estudo
- Rodovia BR-153
- Localização dos Módulos de Amostragem
- Massa d'Água - SEPLAN
- Hidrografia/ANA
- Terras Quilombolas/INCRA
- Terras Indígenas/FUNAI
- Unidades de Conservação - Proteção Integral
- Unidades de Conservação - Uso Sustentável
- Vegetação**
- Savana Florestada - Sd
- Savana Arborizada com Floresta de Galeria - Saf
- Savana Parque com Floresta de Galeria - Spf
- Pastagem - Ap




Fontes Bases Cartográficas: www.ibge.gov.br/www.sieg.go.gov.br/www.seplan.to.gov.br/www2.ana.gov.br/www.incra.gov.br/www.funai.gov.br

Mapa 5.2.3.1 - Situação e Localização do Empreendimento

Empreendimento
Regularização e Duplicação da Rodovia Federal BR-153/GO, BR-153/TO:
Do KM 492,50 ao KM 799,30 e BR 153/GO: Do KM 0,0 ao KM 68,9

Empreendedor

Empresa de Planejamento e Logística S.A.

Empresa Consultora

PROFILL

Data
Outubro/2014

Resp. Técnica
Geógrafo Anderson de Souza - CREA/RS 146163